

행복한 농촌마을 만들기



목 차

제1장 과업의 개요

1. 배경 및 목적	2
2. 핵심목표	2
3. 과업의 범위 및 수행기간	3
4. 내용적 범위	3
5. 과업 세부내용	3
6. 마을자원조사 구성	4

제2장 농업, 농촌 대내외 변화 및 방향

1. 농업·농촌 외적 여건과 필요성	7
2. 농업·농촌 내적 여건과 필요성	8
3. 농정 방향	9
4. 미래를 위한 10대 농정 전략과 30대 과제	10

제3장 고성군 행정구역 현황

1. 위치	13
2. 면적	14
3. 지형 및 지세	14
4. 기상 및 기후	15
5. 인구 및 행정구역	15
6. 경제현황	18
7. 도로 교통망	23
8. 교육 및 복지시설	23
9. 문화·관광	25
10. 권역별 개발 방향	27

제4장 고성군 마을별 자원조사 및 분석

1. 고성읍 송학마을	30
2. 고성읍 서내마을	38
3. 고성읍 남산1마을	40
4. 고성읍 남산2마을	40
5. 삼산면 덕산마을	42
6. 삼산면 중촌마을	51
7. 하일면 도동마을	54
8. 하일면 춘암마을	60
9. 하이면 월흥마을	67
10. 하이면 와룡마을	74
11. 상리면 조동마을	82
12. 상리면 평촌마을	89
13. 대가면 송계마을	98
14. 대가면 양화마을	103
15. 영현면 대촌마을	105
16. 영현면 연화1마을	111
17. 영오면 오서마을	120
18. 영오면 신흥마을	124
19. 개천면 좌연마을	129
20. 개천면 봉치마을	132
21. 구만면 와룡마을	134
22. 구만면 용당마을	136
23. 회화면 녹명마을	138
24. 회화면 남진마을	144
25. 마암면 장산마을	146
26. 마암면 성전마을	155
27. 동해면 우두포마을	157
28. 동해면 매정마을	159
29. 거류면 화당마을	160
30. 거류면 송정마을	165

제5장 고성농업 현안 및 정책방향

1. 고성농업 분야별 현안	169
2. 정책방향	171
3. 농촌전략 추진 과제	173

별첨 [마을자원조사표]	175
참고문헌	270

표 목 차

제 1 장

<표 1> 대상마을 선정내역 3
 <표 2> 자원분류 및 세부내용 5

제 3 장

<표 3> 경위도상 위치 13
 <표 4> 면적 14
 <표 5> 기후변화 15
 <표 6> 인구비율 16
 <표 7> 인구 및 행정구역 17
 <표 8> 산업별 현황 18
 <표 9> 산업·물류단지 조성, 관리 19
 <표 10> 읍·면별 농가 현황 20
 <표 11> 농산물 현황 20
 <표 12> 특용작물 생산현황 22
 <표 13> 어가 현황 22
 <표 14> 도로 현황 23
 <표 15> 교육시설 현황 24
 <표 16> 의료시설 현황 24
 <표 17> 사회복지시설 현황 25
 <표 18> 문화시설 현황 26
 <표 19> 관광자원 현황 26
 <표 20> 문화재 현황 27
 <표 21> 권역별 개발 현황 28

제 4 장

<표1-1> 송학마을 인구 현황 30
 <표1-2> 고성읍 권역 현황 31
 <표1-3> SOWT 분석 34
 <표1-4> SOWT 대응전략 35
 <표2-1> 서내마을 인구 현황 38
 <표2-2> 고성읍 권역 현황 39
 <표3-1> 남산1·2마을 인구 현황 40
 <표3-2> 고성읍 권역 현황 41
 <표5-1> 덕산마을 인구 현황 42
 <표5-2> 삼산면 권역 현황 43
 <표5-3> SWOT 분석 45
 <표5-4> SWOT 대응전략 45
 <표6-1> 중촌마을 인구 현황 51
 <표6-2> 삼산면 권역 현황 52
 <표7-1> 도동마을 인구 현황 54
 <표7-2> 하일면 권역 현황 55
 <표7-3> SWOT 분석 58
 <표7-4> SWOT 대응전략 59
 <표8-1> 춘암마을 인구 현황 60
 <표8-2> 하일면 권역 현황 61
 <표8-3> SWOT 분석 64
 <표8-4> SWOT 대응전략 65
 <표9-1> 월흥마을 인구 현황 68
 <표9-2> 하이면 권역 현황 68
 <표9-3> SWOT 분석 70
 <표9-4> SWOT 대응전략 71
 <표10-1> 와룡마을 인구 현황 74
 <표10-2> 하이면 권역 현황 75
 <표10-3> SWOT 분석 77
 <표10-4> SWOT 대응전략 77

<표11-1> 조동마을 인구 현황	83
<표11-2> 상리면 권역 현황	84
<표11-3> SWOT 분석	86
<표11-4> SWOT 대응전략	86
<표12-1> 평촌마을 인구 현황	90
<표12-2> 상리면 권역 현황	91
<표12-3> SWOT 분석	93
<표12-4> SWOT 대응전략	93
<표13-1> 송계마을 인구 현황	98
<표13-2> 대가면 권역 현황	99
<표13-3> SWOT 분석	101
<표13-4> SWOT 대응전략	101
<표14-1> 양화마을 인구 현황	103
<표14-2> 대가면 권역 현황	104
<표15-1> 대촌마을 인구 현황	106
<표15-2> 영현면 권역 현황	107
<표15-3> SWOT 분석	109
<표15-4> SWOT 대응전략	110
<표16-1> 연화1마을 인구 현황	112
<표16-2> 영현면 권역 현황	112
<표16-3> SWOT 분석	116
<표16-4> SWOT 대응전략	117
<표17-1> 오서마을 인구 현황	120
<표17-2> 영오면 권역 현황	121
<표17-3> SWOT 분석	122
<표17-4> SWOT 대응전략	123
<표18-1> 신흥마을 인구 현황	125
<표18-2> 영오면 권역 현황	125
<표18-3> SWOT 분석	127
<표18-4> SWOT 대응전략	127
<표19-1> 좌연마을 인구 현황	130
<표19-2> 개천면 권역 현황	130

<표20-1> 봉치마을 인구 현황	132
<표20-2> 개천면 권역 현황	133
<표21-1> 와룡마을 인구 현황	134
<표21-2> 구만면 권역 현황	135
<표22-1> 용당마을 인구 현황	136
<표22-2> 구만면 권역 현황	137
<표23-1> 녹명마을 인구 현황	139
<표23-2> 회화면 권역 현황	140
<표23-3> SWOT 분석	141
<표23-4> SWOT 대응전략	142
<표24-1> 남진마을 인구 현황	144
<표24-2> 회화면 권역 현황	145
<표25-1> 장산마을 인구 현황	147
<표25-2> 마암면 권역 현황	147
<표25-3> SWOT 분석	150
<표25-4> SWOT 대응전략	151
<표26-1> 성전마을 인구 현황	155
<표26-2> 마암면 권역 현황	156
<표27-1> 우두포마을 인구 현황	157
<표27-2> 동해면 권역 현황	158
<표28-1> 매정마을 인구 현황	159
<표28-2> 동해면 권역 현황	159
<표29-1> 화당마을 인구 현황	161
<표29-2> 거류면 권역 현황	162
<표29-3> SWOT 분석	163
<표29-4> SWOT 대응전략	164
<표30-1> 송정마을 인구 현황	166
<표30-2> 거류면 권역 현황	166

그림 목 차

제 1장

<그림 1> 핵심목표	2
<그림 2> 대상마을 선정 구역	4

제 3 장

<그림 3> 고성군 행정구역	13
<그림 4> 표고분석	14
<그림 5> 인구추이 분석	17
<그림 6> 작목별 주산지 현황	21
<그림 7> 도로 교통망 확충	23
<그림 8> 관광지 현황	27
<그림 9> 권역별 개발 방향	28

제 4 장

<그림1-1> 송학마을 위성사진	31
<그림1-2> 고성생태학습관	32
<그림1-3> 마을회관 2층 요가장소	33
<그림1-4> 송학동 고분군	33
<그림1-5> 고성박물관	34
<그림1-6> 문화체험 프로그램 예시	36
<그림1-7> 프리마켓	36
<그림1-8> 마을회관내 보유 악기 및 시설장비	37
<그림5-1> 덕산마을 위성사진	43
<그림5-2> 봉화산	44
<그림5-3> 매담 해변식당 운영(안) 장소	46

<그림5-4> 제주 해녀식당 운영 예시	46
<그림5-5> 뉴시대회 장소 및 관련사진	47
<그림5-6> 뉴시대회 관련기사	48
<그림5-7> 넷강마을 뗏목체험 전경	48
<그림5-8> 넷강마을 체험일정표	49
<그림5-9> 한글학당 현재 모습 및 시행 후 예시	50
<그림6-1> 갈모봉 및 갈모봉 산림욕장	53
<그림7-1> 도동마을 위성사진	55
<그림7-2> 수태산	56
<그림7-3> 좌이산	56
<그림7-4> 최영덕씨 고가	57
<그림7-5> 고성학동마을 옛 돌담길	57
<그림7-6> 육영재	58
<그림7-7> 건강체조 가능 장소	60
<그림8-1> 춘암마을 위성사진	61
<그림8-2> 김완수님 참다래 농가 모습	62
<그림8-3> 요가수업 예정 장소	63
<그림8-4> 상족암	63
<그림8-5> 공룡박물관	64
<그림8-6> 참다래 따기 체험 및 요리 교실 예시	66
<그림8-7> 취나물 및 제철작물 수확체험	66
<그림8-8> 마을회관 앞 체험장 건립 장소	66
<그림8-9> 팜스테이 성공사례 마을	67
<그림9-1> 월흥마을 위성사진	68
<그림9-2> 친환경 찰벼경작지 및 인증서	69
<그림9-3> 장성군 농촌인력지원센터	72
<그림9-4> 보호수	73
<그림10-1> 와룡마을 위성사진	75
<그림10-2> 하이저수지와 운흥사	76
<그림10-3> 블랙푸드 관련 기사	78
<그림10-4> 와심 이계인	79
<그림10-5> 태안 만덕마을 사례	80

<그림10-6> 귀농귀촌 우수마을 81
 <그림10-7> 산책로 지압코스 예시 81
 <그림11-1> 조동마을 위성사진 83
 <그림11-2> 조동마을 소작 농산물 84
 <그림11-3> 무지개다리 85
 <그림11-4> 무지개다리 경로 85
 <그림11-5> 소작 농산물 판매문패 예시 87
 <그림11-6> 약수우물 현재 모습 88
 <그림11-7> 무지개다리와 연결된 하천 89
 <그림12-1> 평촌마을 위성사진 90
 <그림12-2> 평촌마을 학습이리온 수업 모습 92
 <그림12-3> 감나무 밭과 밤나무 숲 92
 <그림12-4> 감따기 및 꽃감 만들기 체험 94
 <그림12-5> 밤따기 체험 94
 <그림12-6> 얼음골 바위 및 주변 환경 96
 <그림12-7> 밀반찬 및 급식지원 사업 97
 <그림13-1> 송계마을 위성사진 99
 <그림13-2> 송계마을 학습이리온 장소 100
 <그림13-3> 툄레길 개선 구간 102
 <그림14-1> 포구나무 정자 105
 <그림15-1> 대촌마을 위성사진 106
 <그림15-2> 촌스런 축제 107
 <그림15-3> 대촌마을 학습이리온 장소 108
 <그림15-4> 게이트볼 현장 109
 <그림15-5> 촌스런 축제 연계(노인참여) 프로그램 111
 <그림16-1> 연화1마을 위성사진 112
 <그림16-2> 옥천사 템플스테이 113
 <그림16-3> 연화산 반딧불이 캠핑장 114
 <그림16-4> 현존하는 마을내 기와지붕 115
 <그림16-5> 서호직 비 115
 <그림16-6> 무료임대중인 폐교 116
 <그림16-7> 청학동 예절학교 캠프 118

<그림16-8> 청학동 예절교육 프로그램 118
 <그림16-9> 'KBS2 슈퍼맨이 돌아왔다' 119
 <그림17-1> 오서마을 위성사진 121
 <그림17-2> 오서마을 연못 122
 <그림17-3> 텃어.잉어잡이 체험장 124
 <그림18-1> 신흥마을 위성사진 125
 <그림18-2> 벼농사 및 하우스 농가 모습 126
 <그림18-3> 수산 유부열 129
 <그림23-1> 녹명마을 위성사진 139
 <그림23-2> 문예수업 장소 141
 <그림23-3> 횡성한우축제 143
 <그림23-4> 경기한우축제 143
 <그림23-5> 운동기구 설치장소 143
 <그림25-1> 장산마을 위성 사진 147
 <그림25-2> 장산숲 149
 <그림25-3> 하마비 149
 <그림25-4> 허씨고가 150
 <그림25-5> 숲 체험 프로그램 예시(1) 152
 <그림25-6> 숲 체험 프로그램 예시(2) 152
 <그림25-7> 유아숲체험원 협약식 152
 <그림25-8> 전주한옥마을 관련 기사 154
 <그림25-9> 전주한옥마을 154
 <그림29-1> 화당마을 위성사진 161
 <그림29-2> 보호수 및 선정비 163
 <그림29-3> 적진포 해전 화당리 포구 165

제 1 장

과업의 개요

1. 배경 및 목적
2. 핵심목표
3. 과업의 범위 및 수행기간
4. 내용적 범위
5. 과업 세부내용
6. 마을자원조사 구성

1. 배경 및 목적

- 정부는 실질적인 농촌개발 효과를 높이기 위해서 지역의 관점에서 농업·농촌 문제를 체계적으로 접근하는 통합적 개발 필요
- 마을계획 수립의 기초단계로서, 일반농산어촌개발사업 신청을 위한 마을별 자원 파악 등 체계적 준비 필요
- 마을의 특색과 보유자원이 포함된 마을자원 정보 DB 구축을 통해 향후 고성군 다양한 분야의 공모 사업 신청시 적극 활용

2. 핵심목표

- 행복한 농촌마을만들기 사업의 핵심목표는 지역, 마을 우수활동을 발굴하고 지속성 있는 사업으로 거듭나기 위한 모니터링 및 컨설팅 과정임
- 이는 다양한 생활문화 활동을 매개로 마을 공동의 문제해결과 더 나은 마을 살이를 구현하기 위한 공동체를 만들고, 각 지역주민 스스로 만들어가는 건강한 마을 구현을 목표로 함

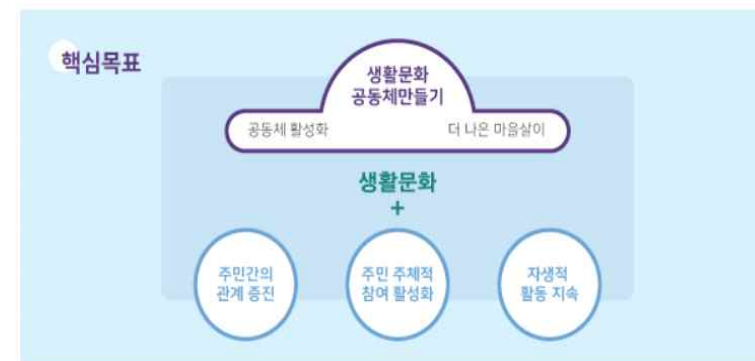


그림1. 핵심목표

3. 과업 범위 및 수행기간

- 공간적 범위 : 경상남도 고성군
- 시간적 범위 : 2017년 2월 15일 ~ 6월 15일(120일)

4. 내용적 범위

- 대상마을 선정 / 마을자원 및 개발사업 이력조사
 - 주민 의견 청취, 마을 분석 및 주민역량 진단, 마을발전 방향
 - 마을별 보조사업 및 자체사업 이력 조사
- 마을자원 DB공유를 통한 사업부서별 각종 공모사업 활용

5. 과업 세부내용

- 대상마을 선정기준
 - 고성군 내 각 읍. 면당 2~3개 마을
 - 기존 농촌사업 대상마을, 농촌 활성화사업이 활발한 마을
 - 마을 자원으로 스토리텔링이 가능한 마을
 - 읍면사무소 추천 및 수급기관 문헌조사 결과 반영

표1. 대상마을 선정내역

읍면별	계	마을명 1	마을명 2	마을명 3
	30			
고성읍	4	서내마을	남산1마을 남산2마을	송학마을
삼산면	2	덕산마을	중촌마을	
하일면	2	도동마을	춘암마을	
하이면	2	월흥마을	와룡마을	
상리면	2	조동마을	평촌마을	
대가면	2	송계마을	양화마을	
영현면	2	대촌마을	연화1마을	
영오면	2	오서마을	신흥마을	
개천면	2	좌연마을	봉치마을	
구만면	2	와룡마을	용당마을	
회화면	2	녹명마을	남진마을	
마암면	2	장산마을	성전마을	
동해면	2	우두포마을	매정마을	
거류면	2	화당마을	송정마을	

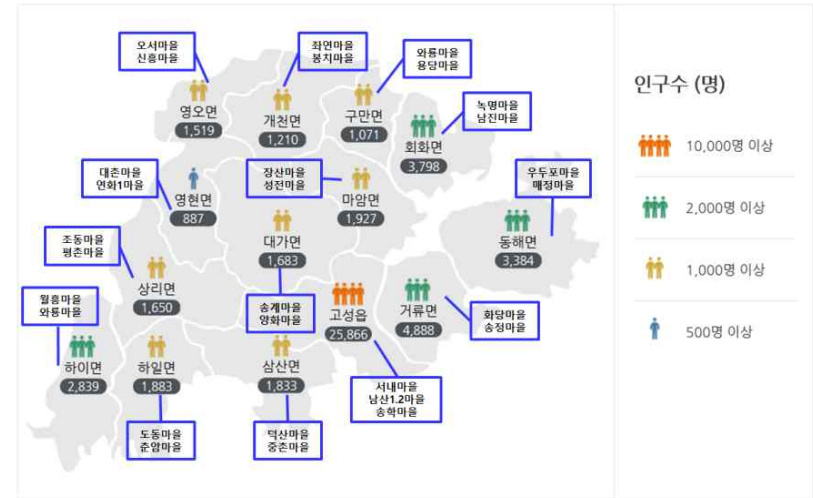


그림 2. 대상마을 선정 구역

6. 마을자원조사 구성

- 마을 기초자료
 - 문헌자료 조사 실시 (고성군지, 주민등록인구자료, 인구주택총조사 자료 등 활용)
 - 마을 분석 및 주민역량 진단
 - 마을 교육현황 (최근 5년간)
 - 마을 건설현황 및 현장건축 포함
 - 마을 인적자원 (체험지도사, 마을해설사, 안전지도사, 인성지도사, 퍼실리테이터 등)
 - 마을 포상 현황
 - 주민역량 진단 (마을발전 의지 확인), 주민 협조도(참여도), 갈등 유무
 - 주민이 원하는 마을발전 방향 및 계획 제시 (마을 발전계획 및 활성화 전략, 마을리더가 생각하는 발전방향 관련 내용청취)
 - 현장조사 시 사진촬영 및 대표자, 주민 인터뷰
 - 농촌개발 관련 담당 공무원 의견 수렴 및 반영
 - 마을별 보조사업 및 자체사업 이력 조사

○ 현 자원 및 계획과제 도출

표 2. 자원분류 및 세부내용

자원분야	세부내용
경관	마을화단 조성, 벽화, 조형물 설치, 전통문화자원 복원 등
문화·복지	한글교육, 서예, 글짓기, 노래교실, 건강 체조, 실버댄스, 요가 등
소득체험	농산물 가공, 특용작물 재배, 농촌체험프로그램 운영 등

제 2 장

농업·농촌 대내외 변화 및 방향

1. 농업·농촌 외적 여건과 필요성
2. 농업·농촌 내적 여건과 필요성
3. 농정 방향
4. 미래를 위한 10대 농정 전략과 30대 과제

1. 농업·농촌 외적 여건과 필요성

- 저성장 시대를 맞아 국민에게 공감할 수 있는 농업·농촌의 경제·사회적 가치를 재정립하고 가치를 높이는 정책을 적극 추진
 - 과거와 같은 규모화·전문화를 통한 경쟁력 제고 및 경제성장 중심 정책에서 탈피하여 저성장 시대에 걸맞은 근본적인 변화를 꾀해야 함
 - 지속가능한 농업·농촌을 이루려면 경제적 부(GDP)뿐만 아니라 다른 사회·환경적 가치를 높이려는 정책을 강화할 필요가 있음
 - 저성장 시대에는 농업·농촌이 국민에게 충분히 납득할만한 가치(안전한 식품, 환경 보전, 농촌다움 등)를 제공하지 않는 이상 농업·농촌 부문에 대한 국민의 세금 부담 의사가 줄어들 수 있음
 - 국민 중 상당수가 농업·농촌의 다원적 가치를 인식하고 있고, 앞으로 중요하다고 생각하는 기능도 변하고 있음
- ※ 2006~2016년 동안 도시민 응답자 중 53.7~90.4%(평균 67.2%)가 농업·농촌의 다원적(공익적)기능도 변하고 있다고 답변
- ※ 2006과 2016을 비교하면, 도시민은 앞으로 자연환경 보전(13.7%→21.7%), 전통문화 계승(11.4%→14.8%), 관광 및 휴식의 장소(8%→17.0%), 전원생활의 공간(7.8%→14.8%) 등이 중요해질 것이라고 응답
- 지방분권화의 요구와 필요성이 더욱 강화
 - 정보 및 의사소통 방식 변화, 사회의 다양성 증대, 높은 소득과 국민 의식수준 등 변화한 여건 하에 중앙정부 주도, 획일적 형태의 정책이 성과를 내는데 한계가 있음
 - 중앙정부 주도, 농업인의 정부 지원 의존이라는 현재의 틀에서 보다 지역의 특성을 살리고 다양한 수요를 반영할 수 있는 농정의 틀로 변모시킬 필요가 있음
- 삶의 양식이 소득과 함께 행복을 추구하는 방향으로 전환
 - 재화와 서비스 생산 확대를 통한 경제 성장, 소득증대, 소비 확대도 중요하나 인간이 느끼는 행복과 삶의 질을 결정하는 요인은 재화와 서비스 소비 외에도 매우 다양함

- 행복을 결정하는 주요 요인은 소득, 고용, 기회의 형평성, 정치 참여, 자율적 의사결정, 공동체 활동, 가족, 절차적 효용 등 매우 다양함
- 인구 절벽 시대를 대비
 - 신생아 수 40만명 이하로 감소, 고령사회 진입, 생산가능 인구(15세~64세) 감소 등 인구 구조가 급격히 변화하고 있음¹⁾
 - 지금까지 교육, 복지, 산업 등 경제·사회 시스템 전반에 걸친 대대적인 변혁이 예상되므로 적시에 대비해야 함
 - 생산가능 인구 감소에 대비하여 농업 부문 노동생산성을 높이고, 고령사회에 대비하여 고령 국민이 농업 활동 또는 농촌 생활에서 삶의 만족을 느낄 수 있도록 준비해야 함
- 4차 산업혁명 시대의 긍정적, 부정적 측면을 모두 대비
 - 새로운 부의 창출, 삶의 편리함 증가, 획기적인 질병 예방 및 치료 방법 개발에 따른 수명연장 등 긍정적 측면이 무궁무진할 것으로 기대
 - 반면, 일자리 감소, 경제사회적 불평등 심화, 인간성과 공동체의 상실, 기계 의존도 증가에 따른 인간 본연의 지식과 능력 상실 등 부작용에 대한 우려도 공존함
 - 농촌·농업 역시 4차 산업혁명 기술을 인간 생활에 어떻게 긍정적으로 접목시킬 수 있을지, 부작용을 줄이고 흡수시킬 수 있는 산업 및 삶의 공간으로서 역할을 고민해야 함

2. 농업·농촌 내적 여건과 필요성

- 경쟁력 강화 중심의 농정을 추진해 오면서 농업의 다원적 기능과 지속가능성이 약화됨
 - 경제성, 효율성을 중시하는 측면에서 농업 무용론을 제기하고 농업부문 지원 찬반 갈등이 유발되고 있으며, 급속한 시설 투자, 규모화로 AI, 구제역 등 가축질병에 취약해졌고 친환경농업 등 농업과 환경의 공존, 지속가능성이 상대적으로 약화됨
- 시장개방이 확대되는 가운데 생산성이 높아지면서 역설적으로 농가교역 조건이 약화되고 소득 압박(income squeezing)현상이 심화됨. 이 때문에 농업부문의

1) 조선일보, 2017년 2월 23일, "한국인구 3대 제왕, 올해 한꺼번에 터진다."

투자여력이 줄어들고 인력 유입도 정체되어 농업소득이 정체되거나 감소하는 악순환이 반복됨

- 농촌 고령화, 농촌 환경오염, 농촌 생활여건 열악, 농촌공동체 파괴 등 건강한 농촌사회의 유지. 발전에 저해가 되는 요인들이 누적되어 농촌다움이 점차 약화되고 지역사회의 활력이 저하되고 있음
- 기존 농정에서는 농업 생산성 및 소득 증진, 농촌 생활환경 개선 등 농업·농촌 부문 문제에 역량을 집중해 왔음. 이 과정에서 보다 큰 사회 구성원이 국민, 소비자 등의 관점과 수요를 충분히 담아내지 못함
- 최근 농가 인구는 지속적으로 감소하고 있으니, 귀농·귀촌 인구 증가에 힘입어 농촌지역 역동성이 강화되고 있음
 - 저성장, 베이비부머 세대 은퇴, 생태가치 선호 등으로 2010년 이후 귀농, 귀촌 인구가 늘어남. 급증한 귀농, 귀촌 흐름에 발맞추어 정부도 정책적으로 뒷받침하고 있음
- 농업·농촌의 다원적 기능과 가치에 대한 사회적 수요를 바탕으로 경쟁력 있는 농업의 지속성을 확보하고 삶터, 일터, 쉼터로서 농촌의 잠재력을 발휘할 수 있는 새로운 전략 마련이 필요함

3. 농정 방향

- 농정 대상을 농업, 농촌의 가치 수요자인 국민 전체로 확대
- 가격, 수급, 경쟁력 등 기존 생산물 중심에서 사람과 환경 중심으로 가치 전환
- 소득 중심에서 농업인과 농촌 주민의 삶의 질 또는 만족 중심으로 전환
- 농업·농촌을 분리하여 부문별로 접근하는 관점에서 벗어나 통합적으로 접근
- 보상 차원에서 일반 국민에 지원을 요청하는 대신 농업, 농촌의 미래가치에 대한 투자를 제안

4. 미래를 위한 10대 농정 전략과 30대 과제 2)

1. 안전한 농식품의 안정적 공급으로 국민의 신뢰 향상
 - 과제 1: 환경친화적 생산 환경 구축
 - 과제 2: 농식품 안전성 확보
 - 과제 3: 농산물의 안정적 생산을 위한 농지 기반 유지
2. 다양한 농업, 농촌 가치 공감으로 국민에게 행복 제공
 - 과제 1: 농업에 대한 국민의 친밀도 향상
 - 과제 2: 사회적 농업 확대
 - 과제 3: 풍부한 산림 자원의 사회적 가치 확산
3. 농가 경영소득 안정과 인력 육성으로 살맛나는 농업 실현
 - 과제 1: 소득보전은 직불제, 경영안정은 보험 방식으로 대응
 - 과제 2: 경영회생 지원 및 재해보험 확충으로 경영 안전망 확보
 - 과제 3: 귀농, 창농 정책 강화 및 농업인력 육성 프로그램 체계화
4. 농업, 농촌 여건을 활용한 일자리 창출
 - 과제 1: 문화, 교육, 복지 서비스와 연계한 농촌의 사회적 일자리 창출
 - 과제 2: 농촌 활성화 지원단 활동을 통한 청년 일자리 창출
 - 과제 3: 농촌융복합 산업 활성화로 일자리 확대
5. 공동체 활성화 및 복지 증진으로 농촌 삶의 질 개선
 - 과제 1: 맞춤형 농촌 사회복지 및 공공부조 지원 개선
 - 과제 2: 농촌형 사회복지, 의료 서비스 전달 체계 구축
 - 과제 3: 지역 공동체가 주도하는 사회서비스 활성화
6. 아름답고 쾌적한 농촌 만들기
 - 과제 1: 농업생산기반, 정주환경, 경관이 어루러진 농촌계획
 - 과제 2: 중심지와 배후 마을이 연계된 쾌적한 공간 정비
 - 과제 3: 농촌다움을 유지하는 농가 활동 장려

2) KREI 농정포커스 제 145호

- 7. 지방분권화를 통한 농정성과 제도
 - 과제 1: 중앙정부와 지자체간 역할 배분과 권한 및 책임의 명확화
 - 과제 2: 지방농정 추진 체계의 효율화와 협치 활성화
 - 과제 3: 지방분권화를 위한 중앙정부의 지원 기반 강화

- 8. 농업 부문 투융자 제도 및 세제 정비로 재정집행 효율화
 - 과제 1: 정책금융 효율성 제고
 - 과제 2: 정책 자금 유형별, 농가경영체 성장단계별 전략 차별화
 - 과제 3: 농업경쟁력 강화를 위한 세제 정비 기반 마련

- 9. 4차 산업혁명 대응 및 신성장동력 창출
 - 과제 1: 민간의 기술혁신 역량 강화와 기술 기반 창업 생태계 조성
 - 과제 2: 농식품 R&D 시스템 혁신
 - 과제 3: 신성장동력 산업 육성

- 10. 대외 정세 대응역량 강화
 - 과제 1: 국제 통상 환경, 기후변화 등의 대응 방안 마련
 - 과제 2: 내실 있는 해외농업개발, 국제농업개발협력 사업과의 연계로 한국 농업 외연 확대
 - 과제 3: 남북 농업 협력 활성화

제 3 장

고성군 행정구역 현황

- 1. 위치
- 2. 면적
- 3. 지형 및 지세
- 4. 기상 및 기후
- 5. 인구 및 행정구역
- 6. 경제현황
- 7. 도로 교통망
- 8. 교육 및 복지시설
- 9. 문화, 관광
- 10. 권역별 개발 방향

1. 위치

- 한반도 육지부의 남단으로 경상남도 남부 연안의 중앙부 최남단에 위치하고 있으며, 행정구역상 동으로는 바다를 끼고 있으며, 서로는 사천시, 남으로는 통영·거제시, 동북은 창원시, 서북은 진주시와 접함
- 4차 국토종합 개발계획(2000~2020년)시 개방형 통합국토축의 구성인 연안 국토축인 환남해 축에 위치하면서 남해안 관광개발 계획상 동남관광권 경남비전 21(1998년) 경남 5개 권역 설정시 남부해양권에 속함



그림3. 고성군 행정구역

표 3. 경위도상 위치

단	지점	극점		거리
		동경	북위	
동단	동해면 용정리 산49	128° 30' 03"	35° 00' 42"	동서39km
서단	하이면 덕호리 895-10	128° 06' 02"	34° 54' 41"	
남단	하이면 덕명리 산203-3	128° 07' 56"	34° 53' 07"	남북32km
북단	개천면 가천리 산111-1	128° 16' 23"	35° 07' 46"	

자료: 통계연보 2016

2. 면적

- 517.93km²(경남의 4.9%)
- 농경지 111.94(21.6%), 임야 338.27(65.3%), 기타 67.72(13.1%)
- 경지면적

표 4. 면적 (단위 : ha)

답면적(A)	경지정리면적(B)	잔여면적(A-B)	정리율(A/B)
8,553	6,123	434	75.5%

자료: 통계연보 2016

3. 지형 및 지세

- 고성군의 지맥은 동북에서 서남으로 지세는 서북이 높고 동남이 기울어져 있으며, 가장 높은 표고가 650m 정도로 비교적 평탄한 지형을 갖추고 있으나 서남지역은 해안선과 산맥이 있어 동서간 연결에 어려움이 있는 지형임
- 군의 중심부에서 사방으로 하천이 흐르며, 해안도와서 만(灣)이 많은 리아스식 해안으로 소하천변에 크고 작은 들이 조성되어 있어 농어업에 적지임

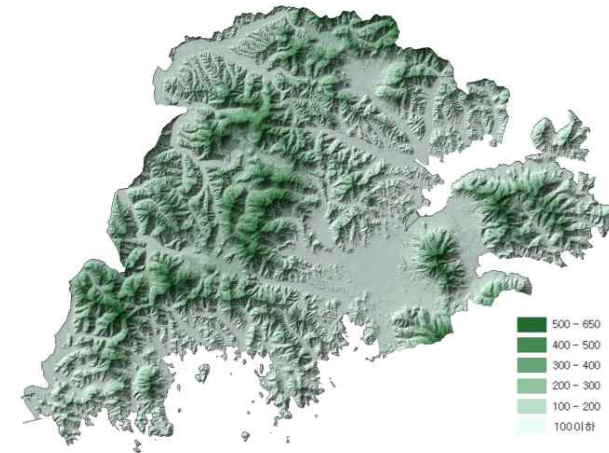


그림 4. 표고분석

4. 기상 및 기후

- 지리상으로 한반도의 남부지역인 경상남도의 남부연안에 위치하며, 동남쪽과 서남쪽 일대는 바다에 임하고 서·남·북쪽은 육지로 이어진 반도지대로 해양성 기후에 속해 여름은 남동풍, 겨울은 북서풍의 계절풍이 불어옴
- 2014년 기준 고성군의 연평균 기온은 14.7℃로 평균 최고기온은 19.0℃, 평균 최저 기온은 11.2℃로 나타남
- 고성군의 연평균 강수량은 1,697.1mm로 타 지역에 비해 많은 편이며, 강수량이 집중되는 7~8월에는 782.5mm, 강수량이 적은 1~12월에는 34.2mm로 나타남

표 5. 기후변화

구분	평균기온 (℃)	평균최고기온 (℃)	평균최저기온 (℃)	강수량 (mm)	평균풍속 (m/s)
2011년	13.8	18.5	10.5	1,397.8	2.5
2012년	13.7	17.7	10.4	1,611.2	2.5
2013년	14.5	18.8	10.8	1,161.9	2.5
2014년	14.7	19.0	11.2	1,697.1	2.5
2015년	14.8	19.3	11.3	1,463.8	2.3
연평균	14.3	18.7	10.9	1,466.4	2.5

자료: 통계연보 2016

5. 인구 및 행정구역

- 인구 : 57,175명(경남의 1.7%) 25,883세대
 - 남성: 29,159, 여성: 28,016(2015년 주민등록인구통계, 외국인 포함)
 - 2015년 기준 고성군의 전체 인구는 55,284명으로 2006년부터 2015년 까지 최근 10년간 인구 변화는 크지 않은 것으로 나타남
 - 65세 이상 고령인구는 최근 10년간(2006~2015년) 연평균 1.9% 증가하였으며 고성군 전체 인구의 25.7%를 차지하는 것으로 나타남
 - 경상남도 전체 인구 3,364,702명 중에서 가장 인구가 많이 분포하고 있는 지역은 창원시(1,070,064명)로 경상남도 전체의 31.8%를 차지하는 것으로 나타남, 가장 인구가 적은 지역은 의령군(28,544명) 0.8% 로 나타남
 - 고성군은 경상남도 전체 인구의 1.6%에 해당하며, 경상남도 18개 시·군중 인구 규모는 12위에 해당함

- 군 단위의 경우, 함안군(69,156명)이 2.1%로 가장 높은 비율을 차지하며, 창녕군(63,817명) 1.9%, 거창군(63,232명) 1.9%, 고성군(55,284명) 1.6% 순으로 나타남
- 읍·면별 인구현황을 살펴보면, 고성군내에서 사회 및 생활기반 시설 등이 잘 갖추어져 있는 고성읍(47.1%)에 가장 많은 인구가 집중되어 있으며, 이어서 거류면(9.2%), 회화면(7.1%) 등에 많은 인구가 거주하고 있는 것으로 나타남
- 고성군 내 인구가 적은 지역은 영현면(1.6%), 구만면(2.0%) 등으로 나타나며, 인구분포가 낮은 지역에는 의료, 생활, 공공서비스의 제공이 제대로 이루어지지 않고 있는 것으로 나타남

○ 인구구조

- 2015년 기준 고성군의 65세 이상 노인인구의 비율(고령화율)이 전체인 25.7% 에 달하여 초고령사회에 해당되며, 2005년에 이미 20.9%로 초고령 사회에 진입
- 14세 이하 유년인구의 비율이 10.3%로 노인인구가 유년인구 보다 약 2.5배 가량 많은 것으로 나타남
- 따라서 향후 유년인구가 증가하지 않는다면 노인인구의 복지재원 마련에 어려움이 발생할 우려가 있으며, 이와 관련한 다양한 경제적·사회적 문제 발생 가능성이 높음

표 6. 인구비율

구분	2005년	구성비(%)	2010년	구성비(%)	2015년	구성비(%)
0~14세	7,409	13.2	6,680	11.6	5,714	10.3
65세 이상	11,772	20.9	13,102	23.0	14,222	25.7

자료: 경상남도, 주민등록인구통계, 2015



그림 5. 인구추이 분석

○ 행정구역 : 1읍 13면 119리 263마을 622반

- 14개 읍·면 중에서 행정구역 면적이 가장 넓은 지역은 동해면(53.87km²)으로 고성군 전체의 10.4%를 차지하며, 가장 협소한 지역은 구만면(22.23km²)으로 4.3% 를 차지하는 것으로 나타났다.

표 7. 인구 및 행정구역

읍면별	면적(km)	법정리	행정리	마을	유인도	무인도	세대수	인구수	65세 이상
전 체	517.28	119	262	575	2	21	25,883	57,175	14,222
고성읍	44.12	17	40	92	-	2	11,035	26,067	4,120
삼산면	35.10	6	14	59	1	13	947	1,820	649
하일면	30.99	7	15	30	1	5	1001	1,913	808
하이면	37.83	8	19	2	-	-	1276	2,832	845
상리면	45.99	9	17	51	-	-	897	1,722	720
대가면	52.26	9	19	49	-	-	907	1,698	724
영현면	32.17	8	16	20	-	-	527	891	434
영오면	22.17	7	15	23	-	-	802	1,563	563
개천면	40.45	9	17	27	-	-	608	1,206	501

구만면	22.23	6	14	23	-	-	589	1,095	454
회화면	29.65	6	16	28	-	-	1,938	3,911	1,041
마암면	33.70	9	17	48	-	-	941	1,944	744
동해면	53.45	9	22	49	-	-	1,796	3,489	1,248
거류면	36.57	9	22	49	-	-	2,592	5,080	1,371

자료: 경상남도, 주민등록인구통계, 2015

6. 경제현황

○ 산업별 현황

- 고성군의 총 사업체 수는 4,552개로 경상남도 전체(262,950개)의 1.7%에 해당하는 수준이며, 종사자수는 20,207명으로 경상남도(1,365,599명)의 1.5%에 해당함
- 고성군의 산업구조를 살펴보면, 1차 산업(농가인구 제외)의 비율이 0.88%로 매우 낮고 숙박·음식업등 서비스를 중심으로 한 3차 산업이 83.7%로 대부분을 차지하며, 제조업 중심의 2차 산업 비중이 15.97% 로 나타남
- 읍면별 사업체수를 비교해 보면, 고성읍이 2,603개(9,520명)로 가장 많으며, 회화면441개(1,753명), 거류면 356개(1,615명), 동해면 222(2,299명)순으로 나타났으며, 영현면 42개(126명)로 사업체가 가장 적은 것으로 나타남

표 8. 산업별 현황

구분		사업체수	비율(%)	종사자수	비율(%)
1차산업	농업, 임업 및 어업	15	0.33	178	0.88
	광업	1	0.02	2	0.01
	제조업	510	11.20	5992	29.65
2차산업	전기, 가스, 증기 및 수도사업	4	0.09	590	2.92
	하수·폐기물 처리, 원료재생 및 환경복원업	13	0.29	67	0.33
	건설업	199	4.37	1,251	6.19
3차산업	도매 및 소매업	1,148	25.22	2,305	11.41
	운수업	319	7.01	665	3.29
	숙박 및 음식점업	1,045	0.00	2,142	10.60
	출판, 영상, 방송통신 및 정보서비스업	24	0.53	133	0.66

	금융 및 보험업	50	1.10	549	2.72
	부동산 및 임대업	116	2.55	242	1.20
	전문, 과학 및 기술 서비스업	71	1.56	258	1.28
	사업시설관리 및 사업지원서비스업	43	0.94	533	2.64
	공공행정, 국방 및 사회보장 행정	46	1.01	1,222	6.05
	교육 서비스업	162	3.56	1,198	5.93
	보건업 및 사회복지 서비스업	145	3.19	1,321	6.54
	예술, 스포츠 및 여가관련 서비스업	88	1.93	415	2.05
	협회 및 단체, 수리 및 기타 개인서비스업	553	12.15	1,144	5.66
	합계	4,552	100	20,207	100

자료: 경상남도청, 사업체 조사보고서, 2015년 기준

표 9. 산업. 물류단지 조성. 관리

구분	단지명	규모(㎡)	추진실적
계	7개소		준공1, 추진중 6
산업단지 (농공단지)	내산 일반산업단지(경남도)	418,936	90%
	장좌 일반산업단지(경남도)	695,459	60%
	상리 일반산업단지(경남도)	756,560	기간연장
	대독 일반산업단지	265,987	99%
	봉암 동원 일반산업단지	298,410	95%
	울대 일반산업단지	182,109	100%
물류단지	우등물류단지(경남도)	273,799	30%

자료: 고성군, 2017년 주요업무계획

○ 농업

- 고성군의 농가 수는 2015년 기준 6,000가구(농가인구 12,429)로 2012년 이후 지속적으로 감소하고 있음
- 읍면별 비교해 보면, 고성읍이 농가와 농가인구가 가장 많고, 거류면, 동해면, 회화면 순으로 나타나며 삼산면과 영현면이 가장 적은 농가와 농가 인구 분포를 보임

표 10. 읍. 면별 농가 현황

구분	농가 수			농가인구	경지면적(ha)
	계	전업	겸업		
2011년	10,154	5,884	4,270	33,082	11,453
2012년	10,141	5,983	4,158	33,576	11,449
2013년	10,273	6,060	4,176	30,751	11,419
2014년	7,191	4,300	2,891	15,159	11,377
2015년	6,000	3,664	2,336	12,429	11,002
고성읍	1,055	496	559	2,403	1,012
삼산면	230	97	133	436	297
하일면	400	215	185	812	425
하이면	389	226	163	877	432
상리면	309	233	76	631	384
대가면	388	296	92	720	412
영현면	234	174	60	417	307
영오면	362	294	68	723	418
개천면	279	202	77	567	337
구만면	261	103	158	583	274
회화면	465	221	244	996	424
마암면	381	263	118	737	450
동해면	555	360	195	1096	771
거류면	692	484	208	1431	721

자료: 통계연보 2016

- 고성군의 주요 농산물은 생명환경농업을 중심으로 한 벼농사가 주를 이루고 있으며, 2016년 기준 미곡 재배면적 5,536ha로 가장 넓으며, 시금치(261ha), 단감(225ha), 참다래(118ha) 등의 순으로 나타남
- 생산량은 미곡(31,802M/T)이 가장 많으며, 화훼(7,457M/T), 고추(5,070M/T), 호박(4,194M/T)순으로 나타남

표 11. 농산물 현황

구분	재배면적(ha)	농가 수(호)	생산량(M/T)	주요재배지역
미곡	5,536	-	31,802	고성군 전 읍.면
토마토	30	95	2,257	고성읍, 마암면
호박	56	273	4,194	영오면, 개천면
고추	18	60	5,070	영오면, 동해면

딸기	29	50	965	영오면, 삼산면
파프리카	20	22	2,538	개천면, 마암면
시금치	261	1690	3,008	고성읍, 거류면
참취	76	600	361	하일면, 삼산면
부추	28	159	1,283	고성읍, 대가면, 영오면, 구만면
단감	225	370	4,050	고성군 전 읍.면
참다래	118	227	2,137	고성군 전 읍.면
배	9	18	161	마암면, 영오면
화훼	18.9	27	7,457	마암면, 동해면, 회화면

자료: 2015-2030 고성군장기종합발전계획



그림 6. 작목별 주산지 현황

- 고성군의 특용작물은 참깨, 들깨, 땅콩, 유채로 구분되어 있으나 유채는 2011년부터 생산되지 않고 있음. 참깨는 연 평균 4.0%의 증가율을 보이고 있으나 들깨와 땅콩은 감소 또는 유지 상태임

표 12. 특용작물 생산현황

구분	2011년	2012년	2013년	2014년	2015년	연평균 증감률	
							면적 (ha)
생산량 (M/T)	39.8	34.0	22.7	24.3	23.8	4.0	
들깨	면적 (ha)	35.1	40.1	41.7	43.0	42.0	-1.7
	생산량 (M/T)	32.6	43.1	40.8	42.5	41.2	-2.2
땅콩	면적 (ha)	0.2	0.2	0.2	0.2	0.2	0.0
	생산량 (M/T)	1	1	1	1	1	0.0

자료: 통계연보 2016

○ 어업

- 고성군의 어가는 최근 5년간 연평균 23.8%로 증가한 것으로 나타났으나 2014년 대비 2015년에 급격히 감소하였으며, 어가인구 역시 2015년에 감소한 것으로 나타남
- 어선 보유현황은 동력선은 2014년 대비 증가하였으며 무동력선은 동일한 것으로 나타남

표 13. 어가현황

구분	어가			어가인구	어선척수	
	계	전업	겸업		계	동력
2011년	620	207	413	1,635	989	5
2012년	601	194	407	1,584	938	3
2013년	1,803	765	1,038	4,134	931	2
2014년	1,736	723	1,013	3,618	897	2
2015년	525	186	339	1,277	922	2
연평균 증가율	23.8	5.25	18.5	89.5	16.8	0.8
고성읍	43	18	25	122	94	-
삼산면	86	41	45	203	198	-
하일면	112	34	78	261	173	1
하이면	51	20	31	135	78	-
상리면	-	-	-	-	-	-
대가면	-	-	-	-	-	-
영현면	-	-	-	-	-	-
영오면	-	-	-	-	-	-
개천면	-	-	-	-	-	-
구만면	1	-	1	5	-	-
회화면	18	9	9	45	34	-
마암면	-	-	-	-	4	-
동해면	161	51	110	369	252	1
거류면	53	13	40	137	89	-

자료: 해양수산과

7. 도로 교통망

표 14. 도로현황

구분	노선 수	총연장(km)	포장(km)	비포장(km)
고속도로	1	23.22	23.22	-
일반국도	3	92.38	91.38	1.00
지방도	11	174.16	145.53	28.63
시군도	21	211.30	89.48	121.82
기타도로	1345	1777.30	1304.94	472.36
합계	1381	2278.36	1654.55	623.81

자료: 고성군, 2016년 주요업무계획
 주: 기타도로(농어촌도로, 마을진입도로, 마을안길)



그림 7. 도로 교통망 확충 [자료: 2017년 주요업무계획]

8. 교육 및 복지시설

○ 교육시설

- 고성군의 학급수와 학생 수는 최근 5년간 지속적으로 감소추세를 보였으며, 이에 따른 교원 수와 교원 1인당 학생 수도 감소를 보이고 있음
- 교육시설별 교원 1인당 학생 수는 유치원이 5.7명으로 가장 적고, 중학교 7.9명, 고등학교 11.4명 순으로 나타나고 있음

표 15. 교육시설 현황

구분	학교 수	학급 수	학생 수			교원 수	교원1인당 학생 수
			계	남	여		
2012년	51	330	6,164	3,435	2,729	620	9.9
2013년	51	327	5,922	3,284	2,638	633	9.4
2014년	51	324	5,697	3,177	2,520	624	9.1
2015년	51	320	5,494	3,026	2,468	630	8.7
2016년	49	313	5,283	2,928	2,355	602	8.8
유치원	18	26	311	176	135	55	5.7
초등학교	19	165	2,156	1,114	1,042	274	7.9
중학교	8	54	1,101	577	524	123	9.0
고등학교	4	68	1,715	1,061	654	150	11.4

자료 : 경상남도 고성교육지원청(2016. 4. 1.기준)

○ 복지시설

- 의료시설

고성군의 의료현황은 종합병원은 전무하며 병·의원 43개소, 보건소 25개소 있으며 읍면별 병·의원 현황을 살펴보면, 고성읍이 29개, 영오면 2개, 회화면 8개, 거류면 4개로 나머지 읍면의 경우 보건지소 또는 보건진료소가 대부분인 것으로 나타남

표 16. 의료시설 현황

구분	병·의원 수	읍면별	
종합병원	-	-	
병원	3	고성읍(2), 회화면(1)	
의원	19	고성읍(13), 영오면(1), 회화면(3), 거류면(2)	
특수병원	-	-	
요양병원	-	-	
병·의원	치과의(병)원	9	고성읍(6), 회화면(2), 거류면(1)
한방의원	-	-	
한의원	12	고성읍(8), 영오면(1), 회화면(2), 거류면(1)	
조산소	-	-	
부속의원	-	-	
합계	43		

보건소	보건소	1	고성읍
	보건지소	12	삼산면, 하일면, 하이면, 상리면, 대가면, 영현면, 영오면, 구만면, 회화면, 마암면, 동해면, 거류면 각 1개소
	보건진료소	12	삼산면(1), 하일면(1), 하이면(2), 대가면(2), 영현면(1), 개천면(1), 회화면(1), 마암면(1), 동해면(2)
	합계	25	

자료: 통계연보 2016

○ 사회복지시설

- 고성군의 현재 사회복지시설은 총 17개, 668명이 이용하고 있으며, 아동복지시설과 노인복지시설 수는 변화가 없으나 아동복지시설 이용인원이 전년 대비 감소, 노인복지시설 이용인원이 증가하였으며 이는 고성군 고령화 현상을 반영하고 있음

표 17. 사회복지시설 현황

연별	합계		아동복지시설		노인복지시설		장애인복지시설		정신질환자요양시설	
	시설수	인원	시설수	인원	시설수	인원	시설수	인원	시설수	인원
2011년	12	612	3	123	6	205	1	60	2	220
2012년	16	630	3	117	10	226	1	60	2	224
2013년	16	633	3	109	10	258	1	60	2	224
2014년	16	650	3	109	10	263	1	60	2	227
2015년	17	668	3	93	10	291	2	70	2	219

자료: 통계연보 2016

9. 문화. 관광

○ 문화시설

고성군의 문화시설은 총 3곳으로 공공 공연장, 문화원, 전수회관 2곳이 있음. 2011년까지 13곳 이었던 문화시설이 현재는 3곳으로 축소됨.

표 18. 문화시설 현황

구분	합계	공연시설			전시시설		지역문화복지시설			기타시설	
		공공 공연장	민간 공연장	영화 상영관	미술관	화랑	시군민 회관	복지 회관	청소년 회관	문화원	전수 회관
2011년	13	1	-	-	-	-	1	7	1	1	2
2012년	3	1	-	-	-	-	-	-	-	1	2
2013년	3	1	-	-	-	-	-	-	-	1	2
2014년	3	1	-	-	-	-	-	-	-	1	2
2015년	3	1	-	-	-	-	-	-	-	1	2

자료: 통계연보 2016

○ 관광자원

고성군의 주요 관광자원은 자연·생태자원, 역사문화자원, 관광시설자원, 체험시설 등으로 나눌 수 있으며, 고성의 주요 관광지는 당항포관광지, 연화산도립공원, 상족암군립공원, 거류산, 옥천사, 공룡박물관 등이 대표적임

표 19. 관광자원 현황

구분	자원명
자연·생태 자원	거류산, 벽방산, 구절산, 선유산, 천왕산, 무이산, 좌이산, 향로봉, 적선산, 장산숲, 병풍바위, 구절폭포, 옥천사계곡 등
역사문화 자원	옥천사, 운흥사, 문수암, 장의사, 계승사, 송충사, 옥영재, 소천정, 위계서원, 도연서원, 수림서원, 도산서원, 갈천서원, 고성향교, 고성봉동리배씨고가, 고성장산리허씨고가, 고성송계리이씨고가, 고성학림리최영덕씨고가, 고성청광리 박진사고가, 좌이산봉수대, 천왕점봉수대, 곡산봉수대, 내산리고분군, 송학동고분군, 석지리지석묘, 오방리지석묘, 학림리지석묘 등
관광시설 자원	당항포관광지, 충효테마파크, 연화산도립공원, 상족암군립공원(야영장), 남산공원(오토캠핑장), 갈오봉삼림욕장, 다이노피아관, 고성자연사 박물관, 고성수석전시관, 당항포해전관, 거북선체험관, 충무공디오라마관, 고성공룡박물관, 고성탈박물관, 영흥길전시관, 도원미술관, 공룡나라휴게소 등
기타	개천면무지돌이체험마을, 대가면상계체험마을, 하일면송천참다래정보화마을, 하일면동화어촌체험마을, 구만면수로요보천도예창조학교, 옥천사템플스테이, 대가면종생마을, 하일면자란만마을농어촌체험, 개천면청광새들넥센터 등

자료: 2015-2030 고성군장기종합발전계획



그림 8. 관광지 현황

○ 문화재

고성군의 문화재는 총 72점의 지정문화재 가운데 국가지정문화재 11점, 지방지정문화재 61점을 보유하고 있음

표 20. 문화재 현황

합계	계	지정문화재									
		국가지정문화재					지방지정문화재				
		국보 보물	사적 명승지	천연 기념물	중요 무형 문화재	등록 문화재	계	유형 문화재	기념물	민속 자료	문화재 자료
72	11	5	2	2	2	1	61	19	12	3	27

자료: 통계연보 2016

10. 권역별 개발 방향

- 고성군은 지역의 현황 및 특성 분석을 통하여 고성읍 하일면, 하이면, 영오면, 회화면, 동해·거류면 권역의 개발방향을 설정
 - 고성읍 권역(고성읍, 상리면, 대가면)은 항공부품산업단지 조성을 통한 항공산업 육성과 행정복합중심지 조성을 통한 도심기능 확충으로 설정함

- 하일면 권역(삼산면, 하일면)은 청정해양자원 활용한 해양관광 육성, 하이면 권역은 신도시건설을 통한 서부고성 거점 육성을 개발방향으로 설정
- 영오면 권역(영현면, 영오면, 개천면)은 기능성 식품 및 미래먹거리 개발, 6차 산업화를 통한 농업경쟁력강화를 개발방향으로 설정
- 회화면 권역(구만면, 회화면, 마암면)은 휴양·레저시설 확충을 통한 당항포관광지 배후도시로 발전, 동해·거류면 권역은 고부가가치 조선해양플랜트산업 육성을 개발방향으로 설정

표 21. 권역별 개발 방향

읍·면별	기능	개발방향
고성읍 상리면 대가면	항공산업	○항공부품산업단지조성을 통한 항공산업 육성 ○행정복합중심지 조성을 통한 도심기능 확충
삼산면 하일면	해양관광	○청정해양자원 활용한 해양관광 육성
하이면	에너지산업	○신도시 건설을 통한 서부고성 거점육성
영현면 영오면 개천면	농업관광	○기능성 식품 및 미래먹거리 개발, 6차 산업화를 통한 농업경쟁력 강화
구만면 회화면 마암면	휴양관광	○휴양·레저시설 확충을 통한 당항포관광지 배후 도시로 발전
동해면 거류면	조선해양	○고부가가치 조선해양플랜트산업 육성

자료: 2015-2030 고성군장기종합발전계획



그림 9. 권역별 개발 방향

제 4 장

고성군 마을별 자원조사 및 분석

- | | |
|--------------|---------------|
| 1. 고성읍 송학마을 | 16. 영현면 연화1마을 |
| 2. 고성읍 서내마을 | 17. 영오면 오서마을 |
| 3. 고성읍 남산1마을 | 18. 영오면 신흥마을 |
| 4. 고성읍 남산2마을 | 19. 개천면 좌연마을 |
| 5. 삼산면 덕산마을 | 20. 개천면 봉치마을 |
| 6. 삼산면 중촌마을 | 21. 구만면 와룡마을 |
| 7. 하일면 도동마을 | 22. 구만면 용당마을 |
| 8. 하일면 춘암마을 | 23. 회화면 녹명마을 |
| 9. 하이면 월흥마을 | 24. 회화면 남진마을 |
| 10. 하이면 와룡마을 | 25. 마암면 장산마을 |
| 11. 상리면 조동마을 | 26. 마암면 성전마을 |
| 12. 상리면 평촌마을 | 27. 동해면 우두포마을 |
| 13. 대가면 송계마을 | 28. 동해면 매정마을 |
| 14. 대가면 양화마을 | 29. 거류면 화당마을 |
| 15. 영현면 대촌마을 | 30. 거류면 송정마을 |

1. 고성읍 송학마을

가. 마을 현황

□ 마을역사

본래 고성군 서읍면의 지역인데 1914년 행정구역 통폐합에 따라 무학동 약재방과 동읍면의 송도를 병합하고 송도와 무학의 이름을 따서 송학리라 하여 철성면(고성읍)에 편입. 이후 주민수의 증가로 1969년 행정구역 개편 시 다시 송학과 무학으로 분동됨

□ 인구 및 가구 특성

- 송학마을 인구수는 1301명으로 선정마을 중 가장 많은 인구분포를 보임. 거주민 성씨는 김해김씨(金海金氏), 전주최씨(全州崔氏), 함안이씨(咸安李氏) 등 8개 성씨가 주류를 이루고 도시화의 진행과 함께 기타 여러 성씨도 거주하고 있음
- 65세 이상 노인 인구는 250명(전체 인구의 19.2%)으로 선정마을 중에서 노인 인구 비중이 가장 낮고, 0~14세(142명), 15~19세(74명), 20~29세(142명), 30~39세(179명), 40~49세(198명), 50~59세(210명), 60~64세(106명)의 분포를 보임
- 도시형 마을로 주민 대부분이 직장인이며 소수의 농업(50가구), 축산업(2가구)으로 구분됨

표1-1. 송학마을 인구 현황

구분	세대	인구			64세 이상 고령인구	구성비 (%)
		계	남	여		
고성읍	11,035	26,067	13,058	13,009	4,120	29.0
송학마을	101	1301	653	648	250	19.2

자료: 경상남도, 주민등록인구통계 2015

□ 지리적 특성

- 경상남도 고성군 고성읍 송학리
- 마을의 북쪽에 국가지정문화재 사적 제119호인 송학리 고분군이 있음. 세칭 독메산이라 하는 야산 아래 동남쪽에 마을이 위치하고 있으며, 마을의 남쪽에는 송학천이 흐르며 진주-통영간 도로가 마을 북쪽을 지나감



그림 1-1. 송학마을 위성사진 [자료: 네이버 지도]

나. 경제활동 및 체험소득 특성

□ 고성읍 권역 현황

표1-2. 고성읍 권역 현황

구분	내용
행정구역	○고성읍 44.11㎢(8.5%)
산업경제	○사업체수 2,836개소(61.4%), 종사자수10,746명(47.3%) ○농가 4,222호, 고성군 전체의 35.8%차지 ○주요농수축산물: 방울토마토, 시금치, 단감, 참다래 등
생환경	○주택 수 12,554호, 평균보급률109.8% - 고성읍10,472호 ○어린이공원 2개소, 근린공원 2개소, 수변공원2개소, 역사공원 1개소 등 ○의료시설 40개소, 사회복지시설 6개소
문화관광	○고성오광대, 송학동고분군, 고성향교, 남산공원오토캠핑장, 갈모봉삼림욕장, 고성탈박물관, 문화체육센터, 무이산, 문수암, 문수보현불상, 상리연꽃공원, 갈천서원, 운곡서원, 숙청사, 양화리석조여래좌상, 봉수지, 송계리고분, 양전리지석묘, 대둔사지, 법천사지, 천왕산, 천왕점봉수대, 총효테마파크 등

자료: 2015-2030 고성군장기종합발전계획

□ 송학마을 주 소득원

- 농업에 종사하는 주민은 소수이며 대부분 직장생활을 하거나 상업에 종사함
- 농업 종사자 가운데 벼농사, 밭농사, 고구마, 참깨 등이 주 작물이며 그 중 벼농사가 가장 많은 부분을 차지함
- 소득수준 : 벼농사는 1년에 약1만 가마를 경작하며 마을기준으로 연간 약 5억 원의 수익을 얻고 있음

□ 체험소득

○ 고성생태학습관 준공 진행 중(전 하수처리장 내)

- 현재 개관 준비 중이며 관람시간은 10:00~17:00까지로 임시 운영중
- 조성 면적 : 133,365㎡(공원면적)
- 사업내용 : 친환경 생태공원 조성(133,365㎡), 커뮤니티광장, 다목적 잔디마당, 조형광장, 학습마당 및 연꽃광장, 주차장등이 조성예정



그림 1-2. 고성생태학습관 [자료: 조사자 촬영]

다. 공동문화 및 복지 특성

□ 마을공동체

- 노인회(80명), 부녀회, 청년회, 개발위원회(14명)로 구성되어 있음

□ 마을공동체 활동

○ 요가(yoga)수업 진행

- 요가수업은 마을회관에서 진행되며 개인별 요가매트가 구비되어 있고 음향과 냉, 난방 시설이 갖추어져 있음
- 기간 : 2017년 3월~12월(10개월간), 주 2회(목, 금) 15:00~16:00
- 대상 및 참여인원 : 마을주민 10명~30명
- 장소 : 마을회관 2층



그림 1-3. 마을회관 2층 요가장소 [자료: 조사자 촬영]

라. 환경 및 경관 특성

□ 국가지정문화재

○ 송학동 고분군

- 마을 북쪽 국가지정문화재 사적 제119호인 송학리 고분군이 위치함
- 1963년 1월 21일에 사적 제119호로 지정되었으며 고성여자중학교 뒤 일명 무학산(舞鶴山) 또는 무기산(舞妓山)이라 불리는 구릉을 중심으로 분포하고 있는 고성 소가야(小伽耶) 지배자 집단의 중심고분군(中心古墳群)임. 원래 10여 개의 대형봉토분이 제1고분군과 제2고분군으로 나뉘어져 분포하고 있었으나, 현재 남아있는 봉토분은 1호분을 중심으로 소형의 봉토분이 서측에 2기, 동측에 3기 등 전체 6기가 분포하고 있음



(자료: 한국학중앙연구원) 그림 1-4. 송학동 고분군 [자료: 조사자 촬영]

□ 박물관

○ 고성박물관

- 삼천년 고성의 역사가 살아 숨 쉬는 곳으로 소가야의 모습과 고려 및 조선시대 고성의 유적과 유물이 전시되어 있음



그림 1-5. 고성박물관 [자료: 고성박물관 홈페이지]

마. 고성읍 송학마을 잠재력 분석

표1-3. SWOT 분석

강점 (Strength)	약점 (Weaknesses)
<ul style="list-style-type: none"> ○ 국가지정문화재 사적 제119호 송학리 고분군 보유 ○ 농촌 및 마을발전 사업에 대한 주민들의 강한 의지 ○ 마을 개발위원회(14명) 구성 ○ 고성지킴이 보유 및 연계된 프로그램 개발 가능성 	<ul style="list-style-type: none"> ○ 전통문화계승을 위한 연계사업 부족 ○ 유동인구에 비해 마을에 체류기간을 연장할 수 있는 매력 부족
기회 (Opportunity)	위협 (Threats)
<ul style="list-style-type: none"> ○ 진주-통영간 도로가 마을과 인접하여 높은 접근성 ○ 도시민 유입 증가 추세 ○ 전통문화에 대한 관심도 상승 	<ul style="list-style-type: none"> ○ 지역 간, 사업 간의 연계 시너지 효과 미흡

표1-4. SWOT 대응전략

구분	대응전략
SO전략 (강점-기회)	고성지킴이와 연계한 문화체험 프로그램 활성화
ST전략 (강점-위협)	문화전문가들의 재능기부를 통한 품물놀이 계승과 진수를 통해 마을문화사업 창출
WO전략 (약점-기회)	마을자원을 바탕으로 차별화된 마을테마 구축을 통한 인프라 확장
WT전략 (약점-위협)	리더그룹의 육성으로 인적 인프라 및 연계사업 추진으로 마을발전 역량 강화

바. 계획과제 도출

□ 경제 및 체험소득

○ 고성지킴이와 함께하는 문화체험(안)

- 고성지킴이 : 고성군 문화관광체육과에서 고성을 빛내고 문화를 이어가는 장인을 고성지킴이로 지정하고 있음

- 송죽 김옥선(金玉善) - 한복, 양장

1946년 고성에서 출생하여 평소 서구식에 밀리고 있는 한복을 최고의 예를 갖추면서도 일상생활 속의 시대감각에 맞는 개량 한복을 개발한 독특한 의상 미학으로 1994년에 방송에 출연하여 의상에 대하여 대답하였으며 1996년에는 『수평선의 미학, 우리 옷』으로 주간인물에 게재되기도 하였다. 손으로 훔질하는 개량 한복의 독특한 기술을 가지고 전통의 맥을 이어가고 있으며 대우백화점에서 전통의 맥을 이어가는 송죽 김옥선 우리 옷 작품전 등 10여 차례의 전시회를 가진 경력이 있으며, 현재 고성읍 동외리에서 송죽의상실을 운영하고 있음

- 고성지킴이와 함께하는 문화체험 프로그램(안)

- ▶ 송죽 김옥선과 함께하는 앞치마 만들기, 가방 만들기, 인형 만들기
- ▶ 손바느질 및 재봉틀 배우기
- ▶ 프리마켓 운영

- ▶ 고성지킴이의 명강연 주최
- ▶ 송죽 김옥선 연락처 055-673-7272

- 고성지킴이와 함께하는 문화체험(안)의 기대효과
고성읍이 배출한 자랑스러운 고성지킴이는 지속적으로 유지, 관리되어야 하고 이를 위해 고성지킴이의 존재를 알리고 문화발전으로 이어질 수 있는 지속적 사업이 될 것으로 보임

- 프리마켓 성공 사례

- ▶ 위치: 서울 야시장
- ▶ 입점매장 일평균 매출 : 200만원
- ▶ 효과 : 서울 밤도깨비 야시장은 서울의 대표적인 관광명소이며, 매력적인 시장의 구성과 좋은 제품은 장기적 안정된 수익을 내고 있음

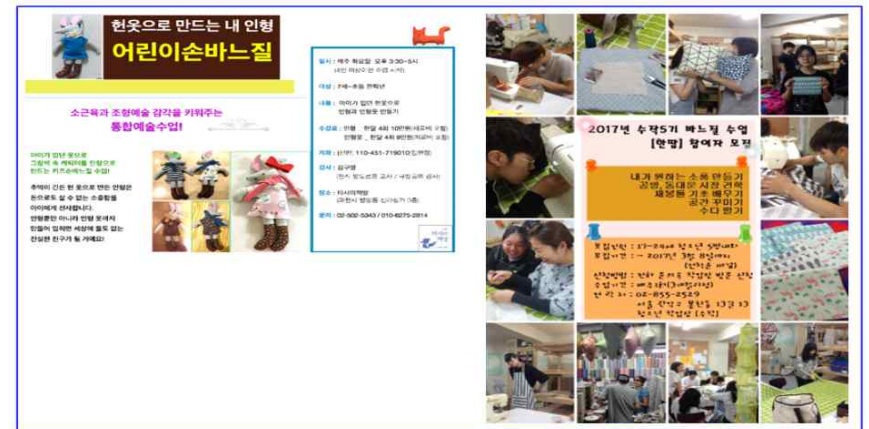


그림 1-6. 문화체험 프로그램 예시 [자료 : 서울 관악구 청소년작업실]



그림 1-7. 프리마켓 자료: 서울 도봉구 구청

□ 공동문화 및 복지

○ 풍물놀이(오광대) 계승(안)

고성오광대(固城五廣大)는 경상남도 고성지역에서 전승되는 가면극으로서, 1964년 12월 24일 중요무형문화재 제7호로 지정되었음. 오광대는 다섯 광대 또는 다섯 과장으로 구성되어 있기 때문에 오광대라고 하는데, 초계·신반·통영·고성·가산·마산·진동·가락·거제·진주·산청·학산·도동·서구·남구 등지에서 전승되고 있음

- 풍물놀이 계승을 위한 송학마을 보유 장비

- ▶ 농악기구보유 : 현재 마을회관 창고(2F)에 다양한 농악기구보관 중
- ▶ 음향시설 및 기타시설 완비
- ▶ 음향장비구비 완료
- ▶ 마을회관내 방음시설 및 에어컨 구비에정(8월)

- 주민의견

과거 경상남도 풍물놀이 대회에서 3회에 걸쳐 수상경력이 있는 명성 있는 마을이지만 계승을 위한 전수자 및 교육프로그램이 없어 전통을 이어가지 못하는 실정임. 풍물놀이를 전수 받을 수 있는 프로그램만 있다면 전통을 이어가고자 하는 마을 주민들의 의지가 강하며 전통의 맥이 끊김을 매우 안타까워 하고 있음



그림 1-8. 마을회관내 보유 악기 및 시설장비 [자료: 조사자 촬영]

- 풍물놀이 계승을 위한 방안

- ▶ 타 읍.면내 계승자를 연계하여 재능기부형식의 지원 요청
- ▶ 계승자 초청강연 및 체계적인 교육지원 요청
- ▶ 도시민 체험프로그램 운영

- 풍물놀이 계승의 기대효과

- ▶ 고성을 대표하는 문화재 재창조의 큰 의미
- ▶ 마을주민들의 단합과 마을의 활성화
- ▶ 마을 및 지역행사에 재능기부 및 소득창출 기회

2. 고성읍 서내마을

가. 마을 현황

□ 마을역사

성내리는 조선시대까지 고성군 동읍면(東邑面)의 지역이었음. 일제치하인 1914년에 행정구역을 통폐합하면서 동내동, 남내동, 남외동 일부와 서읍면(西邑面)의 서내동(西內洞)을 합병하여 성내리라 하고 철성면(鐵城面)에 편입되었음. 그후 철성면이 고성면으로 바뀌고 고성면이 고성읍으로 승격되었지만 내리란 마을이름은 존속하고 있음

□ 인구 및 가구 특성

- 성내마을은 인구수 총 534명으로 인구수가 많고 65세 이상 노인인구가 113명(21.2%)으로 노인 인구비율이 낮은 편임
- 0~14세(55명), 15~19세(26명), 20~29세(57명), 30~39세(78명), 40~49세(67명), 0~59세(93명), 60~64세(45명)으로 연령대별로 고른 분포를 보임

표2-1. 서내마을 인구 현황

구분	세대	인구			64세 이상 고령인구	구성비 (%)
		계	남	여		
고성읍	11,035	26,067	13,058	13,009	4,120	29.0
서내마을	-	534	277	257	113	21.2

자료: 경상남도, 주민등록인구통계, 2015

□ 지리적 특성

- 경상남도 고성군 고성읍 성내리

나. 경제활동 및 체험소득 특성

□ 고성읍 권역 현황

표2-2. 고성읍 권역 현황

구분	내용
행정구역	○고성읍 44.11㎢(8.5%)
산업경제	○사업체수 2,836개소(61.4%), 종사자수 10,746명(47.3%) ○농가 4,222호, 고성군 전체의 35.8%차지 ○주요농수축산물: 방울토마토, 시금치, 단감, 참다래 등
생환경	○주택 수12,554호, 평균보급률109.8% - 고성읍10,472호 ○어린이공원 2개소, 근린공원 2개소, 수변공원2개소, 역사공원 1개소 ○의료시설 40개소, 사회복지시설 6개소
문화관광	○고성오광대, 송학동고분군, 고성향교, 남산공원오토캠핑장, 갈모봉 삼림욕장, 고성탈박물관, 문화체육센터, 무이산, 문수암, 문수보현불상, 상리연꽃공원, 갈천서원, 운곡서원, 속청사, 양화리석조여래좌상, 봉수지, 송계리고분, 암전리지석묘, 대둔사지, 법천사지, 천왕산, 천왕정봉수대, 충효테마파크 등

자료: 2015-2030 고성군장기종합발전계획

□ 서내마을 주 소득원

- 주민 대부분이 3차 산업에 종사하고 농업이나 공업 등의 생산적인 산업은 고성 요지인 지역의 특성상 이루어질 수 없고 근래에는 고층건물이 건립되면서 건물임대를 주요 수입원으로 삼고 있음
- 3차 산업 종사, 건물임대업, 체험소득 부재한 상태임
- 소득수준 : 미공개

다. 공동문화 및 복지 특성

□ 마을공동체

- 마을회, 노인회(30명), 부녀회로 구성되어 있음

□ 마을공동체 활동

- 2017년 찾아가는 다문화 인식개설 교육 (9명 참여)

라. 마을평가

- 마을 방문일정과 계획과제 도출을 위해 임철용 이장님과 사전통화(6월 27일

15:10분, 6월 8일 10:10분)가 이루어짐. 서내마을은 고성군청 인근에 위치한 마을로 상가가 주를 이루는 도시형 마을이며 문화재보호구역이기도 함

□ 의견

- 서내마을은 문화 보호구역 내에 속해있어 건물증축 또는 도로 신축 등에 있어 많은 제약이 있으며 마을사업 추진에 어려움이 예상됨
- 문화재보호구역으로 지정된 이후, 문화제청의 발굴작업은 전혀 이루어지지 않고 있는 상태이며, 발굴비(2,500~3,000만 원가량) 또한 마을부담으로 전가하여 마을 발전기회를 추진하기 어려운 실정임
- 거둬들인 제약으로 마을주민들의 의지와 적극성이 감소하고 있으나 규제가 완화되고 문화재와 관련된 마을사업 기회가 주어진다면 적극 참여할 의사가 강한 것으로 판단됨

3~4. 고성읍 남산 1.2마을

가. 마을 현황

□ 마을역사

본래 고성군 동읍면의 지역으로서, 고성읍성(固城邑城) 동문(東門) 밖이 되므로 동문밖 또는 동문의, 줄여서 동외라 하였는데 1914년 행정구역 통폐합시 남하동, 정동을 병합하여 동외리라 해서 칠성면(고성면)에 편입되었다. 1974년 남산마을이 남산1동과 2동으로 분동(分洞)되면서 동외라는 동외마을, 남산1마을, 남산2마을, 정동마을로 나뉘어 오늘에 이르고 있음

□ 인구 및 가구 특성

- 남산 1, 2마을은 인구수 총 694명, 65세 이상 노인인구가 190명으로 27.4%로 노인 인구비율이 낮은 편임

표3-1. 남산1.2마을 인구 현황

구분	세대	인구			64세 이상 고령인구	구성비
		계	남	여		
고성읍	11,035	26,067	13,058	13,009	4,120	29
남산1.2마을	-	694	339	355	190	27.4

자료: 경상남도, 주민등록인구통계, 2015

□ 지리적 특성

- 경상남도 고성군 고성읍 동외리

나. 경제활동 및 체험소득 특성

□ 고성읍 권역 현황

표3-2. 고성읍 권역 현황

구분	내용
행정구역	○고성읍 44.11km ² (8.5%)
산업경제	○사업체수 2,836개소(61.4%), 종사자수 10,746명(47.3%) ○농가 4,222호, 고성군 전체의 35.8%차지 ○주요농수축산물: 방울토마토, 시금치, 단감, 참다래 등
생활환경	○주택 수12,554호, 평균보급률109.8% - 고성읍10,472호 ○어린이공원 2개소, 근린공원 2개소, 수변공원2개소, 역사공원 1개소 ○의료시설 40개소, 사회복지시설 6개소
문화관광	○고성오광대, 송학동고분군, 고성향교, 남산공원오도캠핑장, 갈모봉 삼림욕장, 고성탈박물관, 문화체육센터, 무이산, 문수암, 문수보현불상, 상리연꽃공원, 갈천서원, 운곡서원, 숙청사, 양화리석조여래좌상, 봉수지, 송계리고분, 암전리지석묘, 대둔사지, 법천사지, 천왕산, 천왕점봉수대, 충효테마파크 등

자료: 2015-2030 고성군장기종합발전계획

□ 남산 1, 2마을 주 소득원

- 1950년까지 주민의 대다수가 농업에 종사하였으나 현재는 주로 상업에 종사하고 극히 일부 주민만이 부업으로 농사를 짓는 실정임. 나머지는 공직이나 기타 직종에 종사하고 있으며, 체험소득은 부재한 상태임

다. 공동문화 및 복지 특성

□ 마을공동체

- 마을회, 노인회(30명), 부녀회로 구성되어 있음

라. 마을평가

- 마을 방문일정과 계획과제 도출을 위해 안광호, 최인섭 이장님과 사전통화(6월 8일 10:40분, 6월 27일 14:42분)가 이루어짐. 남산 1, 2마을을 대표할 마을자원을 찾기 힘들고 마을사업공모 또는 발전계획에 대한 관심이 부족하여 타마을에 비해 개발 경험이 부족한 낙후된 마을로 평가됨

□ 의견

- 마을 인구수와 연령대가 고루 분포되어 있지만 대부분 상업과 비농업 종사자가 많아 시간적 여유가 없고 마을발전에 적극 나서는 사람이 없는 것으로 판단됨
- 생계형 농가 토지가 부족한 실정이며 경제적으로 독립할 수 있는 마을형태를 바라고 기초생활수준 향상을 위한 방안이 필요하다고 판단됨

5. 삼산면 덕산마을

가. 마을 현황

□ 마을역사

덕산마을은 약400년전 임진왜란후에 파평윤씨(尹氏)가 처음 입주하였고 그 이후에 진양강씨(姜氏), 능주구씨(具氏), 경주이씨(李氏)가 입주 정착하여 원시적인 농경생활과 어획으로 마을을 형성하였으며 일제시대에는 동광의 채광(대덕광산)과 수산소득으로 생계를 유지하면서 오늘에 이르고 있음

□ 인구 및 가구 특성

- 덕산마을 인구수는 총102명(남 54명, 여 48명)으로 가구수 53세대임. 마을 거주민의 성씨는 파평윤씨(坡平尹氏), 진양강씨(晋陽姜氏), 능주구씨(綾州具氏), 경주이씨(慶州李氏), 창원황씨(昌源黃氏), 밀양박씨(密陽朴氏), 곡부공씨(曲阜孔氏)등 여러 성씨가 살고 있음
- 50~59세(30명), 60~64세(24명), 65세 이상 48명으로 전체인구의 47.1%를 차지하며 50세 이하 젊은 세대가 전무한 상태임
- 30년 이상 된 슬레이트 주택이 33세대가 남아 있음
- 어촌형 마을로, 전체 가구(53세대)가 수산업에 종사하고 있음

표 5-1. 덕산마을 인구 현황

구분	세대	인구			64세 이상 고령인구	구성비 (%)
		계	남	여		
삼산면	947	1,820	911	909	649	4.6
덕산마을	53	102	54	48	48	47.1

자료: 경상남도, 주민등록인구통계, 2015

□ 지리적 특성

- 경상남도 고성군 삼산면 두포리
- 어촌으로 형성된 마을로 자연경관이 수려하고 다품종의 어류가 서식하고 있으며, 주변에 봉화산, 갈모봉 편백숲, 공룡박물관이 자리하고 있음

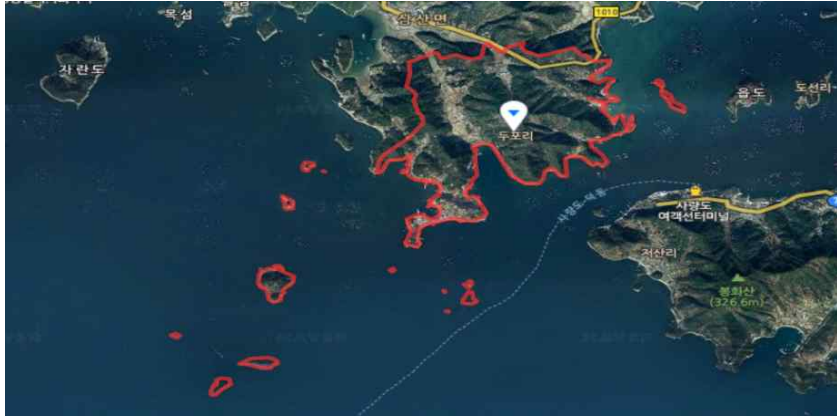


그림 5-1. 덕산마을 위성사진 [자료: 네이버 지도]

나. 경제활동 및 체험소득 특성

□ 삼산면 권역 주요현황

표 5-2. 삼산면 권역 현황

구분	내용
행정구역	○삼산면 35.10km ² , (6.8%)
산업경제	○사업체수 185개소(4.0%), 종사자수1,020명(4.5%) ○농가1,209가구, 고성군 전체의10.4%차지 ○주요농수축산물:참다래, 딸기, 블루베리, 매실, 취나물, 굴, 멸치, 갯장어등
생환경	○주택수 2,092호, 평균보급률107.9% - 삼산면1,017호 ○자연공원및 도시공원부재 ○의료시설 2개소, 사회복지시설부재
문화관광	○좌이산봉수대, 육영재, 학림리최영덕씨고가, 오방리지석묘, 석지리지석묘, 학림리지석묘, 자란만마을농어촌체험, 동화어촌체험마을, 참다래경보화마을, 골프랜드 등

자료: 2015-2030 고성군장기종합발전계획

□ 덕산마을 주 소득원

- 어촌마을로 수산업으로 농가소득을 올리고 있으며 어종은 갯장어(5~8월), 도다리(2~4월), 감성돔, 낙지(9~11월)등이 있으며 겨울철엔 휴업을 함
- 소득수준 : 보유선박 107척, 연간 약 1억원의 소득을 올리고 있으며 체험소득은 현재 부재 상태임

다. 공동문화 및 복지 특성

□ 마을공동체

- 마을회, 노인회, 부녀회로 구성되어 있고 마을주민들이 협심단결하여 마을 발전에 노력하고 있음

□ 마을공동체 활동

○ 한글학당

- 일정 : 주 2회(월, 수) 14:00~16:00
- 대상 및 참여인원 : 한글을 배우기 원하는 마을주민 12명
- 장소 : 마을회관

라. 환경 및 경관 특성

□ 명산

○ 봉화산

- 해발 256m
- 매년 삼산면 주최 작은 해맞이 행사가 열리고 있음



그림 5-2. 봉화산 [자료: <http://allsteel.blog.me/220226443827>]

마. 삼산면 덕산마을 잠재력 분석

표 5-3. SWOT분석

강점 (Strength)		약점 (Weaknesses)	
<ul style="list-style-type: none"> ○ 대표적인 어촌마을 ○ 갯장어 및 다양한 어종 생산 ○ 마을 사업에 대한 강한 의지 ○ 독거노인, 장애인, 저소득층에 대한 마을주민들의 적극적인 지원 		<ul style="list-style-type: none"> ○ 지역 산업기반 약화 ○ 관광인프라 부족 ○ 해양자원 활용 미흡 	
기회 (Opportunity)		위협 (Threats)	
<ul style="list-style-type: none"> ○ 도시민 유입 증가 추세(낚시) ○ 도시민들의 스트레스 해소를 위해 웰빙, 힐링에 대한 관심 증대 		<ul style="list-style-type: none"> ○ 노인인구 증가 인한 고령화 마을 (전체인구 102명, 65세 이상 48명) ○ 경제활동인구 감소 	

표 5-4. SWOT 대응전략

구분	대응전략
SO전략 (강점-기회)	지리적 특성(어촌) 및 마을의 주 소득원을 활용한 경제소득 창출 가능
ST전략 (강점-위협)	마을자원과 교육을 바탕으로 지역공동체 및 경관개선 활성화
WO전략 (약점-기회)	방문객의 목적(낚시)과 욕구에 부합하는 운영관리 확대
WT전략 (약점-위협)	마을고유의 경관과 조망을 활용한 계획을 통해 도시민 유입 확대

바. 계획과제 도출

□ 경제 및 체험소득

○ 해변식당 운영(안)

덕산마을은 뛰어난 경관과 해안가를 끼고 있어 낚시꾼들과 관광객들이 끊이지 않는 곳임. 하지만 해안가 주변의 식당 및 음식점이 전무하고 수변공원이 없어 여유로운 휴식을 즐길만한 쉼터가 필요함. 또한 낚시꾼들이 직접 잡은 생선을 맛볼 수 있는 해안 식당을 매우 아쉬워했으며 어촌임에도 불구하고 싱싱한 어패류를 맛볼 수 있는 곳이 없어 관광객들의 체류시간을 단축시킴

- 해변식당 운영(안) 장소 : 매뎀 주변 주차장(공터) 및 해안로



그림5-3. 매뎀 해변식당 운영(안) 장소 [자료: 조사자 촬영]



그림5-4. 제주 해녀식당 운영 예시

[자료: 중문해녀식당 <http://blog.naver.com/ibddong99/221022642497>]

- 제주 해녀식당 성공사례
 - ▶ 마을이름 : 제주 법환문화역사마을(제주 서귀포시 법환동 어촌계)
 - ▶ 핵심관광 : 제주올레길 7코스, 해녀체험, 아름다운 법환포구 등
 - ▶ 먹거리 : 회, 참소라 칼국수, 참소라 젓갈
 - ▶ 체험프로그램 : 해녀체험(해녀 옷 입기, 해녀물질체험, 해녀 소리배우기 등)
 - ▶ 매출현황 : 식당 1곳당 연간 약 2억원 매출

- 해변식당 운영(안)에 따른 지원 사항

- ▶ 식당 운영 허가 요청
- ▶ 식당 운영에 필요한 하수처리시설 요청
- ▶ 주변경관 및 해양쓰레기 정리 요청(폐 선박 및 스티로폼, 폴슘 정리 등)
- ▶ 마을에서 매담으로 이어지는 도로 정비 요청

- 해변식당 운영(안) 기대효과

- ▶ 대형버스 관광코스로 마을을 경유 횡수가 증가하였으며, 제주도의 해녀 식당과 유사한 형태의 해변식당은 방문객의 체류시간을 늘리고 소득증대에 긍정적 영향을 줄 것으로 판단됨
- ▶ 낚시꾼들이 직접 잡은 생선을 바로 조리해서 먹을 수 있는 즐거움 제공은 재방문을 증가시키는 방안이 될 것임
- ▶ 계절 바다생물을 즐길 수 있는 마을로 제 도약이 가능할 것으로 판단됨
- ▶ 마을의 부가가치, 수익증대 및 일자리 창출의 기회가 될 것으로 판단됨

○ 낚시터 운영 및 낚시대회 개최(안)

자란만은 낚시꾼들에게 유명한 황금낚시터로 알려져 있고 이는 삼산면과 인접함. 삼산면은 계절별로 잡히는 어종이 다양(갯장어 5~8월, 도다리 2~4월, 감성돔, 낙지 9~11월)하므로 이를 이용한 낚시대회를 개최하여 마을 특성을 살린 축제로 발돋움 할 수 있을 것으로 판단됨



그림5-5. 낚시대회 장소 및 관련사진 [자료: 일요낚시]

- 낚시대회 성공사례

- ▶ 대회명 : 충주호 동력보트 낚시 개방 및 스포츠 피싱대회
- ▶ 일정 및 장소 : 2017년 6월 23일, 충북 충주시,
- ▶ 참가자 : 동력보트 100여대, 전국 동호회 회원
- ▶ 매출 : 참가비(남성: 3만원, 여성 및 학생 2만 5천원), 참가인원 300명
- ▶ 효과 : 숙박업소, 음식점, 주유소, 편의점 등 매출 증대 및 지역경제 활성화



그림5-6. 낚시대회 관련기사 [자료: 네이버 뉴스]

○ 뗏목 체험프로그램(안)

도시를 벗어나 여유로운 여름을 즐기고, 도시와 학교에서 하지 못하는 재미난 체험으로 교육적인 효과까지 얻을 수 있는 농촌체험프로그램임 . 뗏목은 산간 지역에서 통나무를 엮어 사람이나 물건을 운반할 수 있도록 만든 것으로 체험 인원에 따라 조절이 가능함. 가족과 함께하는 물놀이 체험으로 가장 인기 있는 것이 뗏목 체험이라고 할 수 있음



그림5-7. 냇강마을 뗏목체험 전경 [자료: 냇강마을 홈페이지]

- 뗏목 체험마을 성공사례
 - ▶ 위치 : 강원도 인제군 북면 냇강마을
 - ▶ 참가자 : 연간 약 1만 명
 - ▶ 프로그램 : 당일형, 1박 2일 숙박형, 2박 3일 숙박형
 - ▶ 프로그램별 참가비
 - 생태체험(민물고기잡기, 반딧불이, 야생화, 별자리관찰) : 대인. 소인: 6천원
 - 물놀이(물고기탐색) : 대인. 소인: 3천원
 - 마을탐방 : 대인 3천원, 소인 2천원
 - 뗏목타기 : 무료
 - ▶ 효과 : 냇강마을은 뗏목 체험프로그램 운영으로 마을 방문객이 꾸준히 늘고 있으며 숙박, 농. 특산물 등의 상품 판매를 통한 매출도 증대되고 있음
 체험마을로 변화하면서 귀농. 귀촌 인구가 증가(10 가구)하였으며 냇강마을로 이주를 원하는 주민 또한 늘고 있음 [자료: 2015년 한국농촌경제연구원]

당일형

시간	일정
~ 11:00	냇강마을도착
11:00~11:50	마을 소개 및 일경만네
12:00~13:00	점심식사
13:00~13:30	뗏목옛날이야기 듣기
13:30~14:30	뗏목 아리랑 배우기
14:30~15:30	뗏목타기
15:30~16:00	휴식 및 간식시간
16:30~17:00	사진으로 보는 물고기탐사
17:00~18:00	냇강 물고기탐사
18:00~19:00	저녁식사 후 귀가

그림5-8. 냇강마을 체험일정표 [자료: 냇강마을 홈페이지]

☐ 공동문화 및 복지

○ 한글학당 운영에 따른 지원(안)

- 현재 마을회관에서 진행되는 한글학당은 책상과 의자가 없어 임시로 상을 이용해 바닥에 앉아 수업이 진행되고 있음. 현 12명의 주민이 수업을 하기에는 매우 협소하고 불편하며 마을주민들이 배우고자 하는 의지와 향후 여러 형태의 주민 학습이 진행될 것에 대한 고려가 필요함

- 주민의견 : 2시간 이상 진행되는 수업에 오랜 시간 바닥에 앉아 있는 것이 신체에 무리가 가고, 여유시간에 자율학습을 하고 싶지만 책상과 의자가 없어 집중력과 능률이 저하됨
- 지원요청사항 : 책상과 의자 20개, 도서지원, 시청각 자료 등



그림 5-9. 한글학당 현재 모습 및 시행 후 예시

[자료: (좌)조사자 촬영, (우)대구일보 2014. 5. 15]

○ 독거노인 공동생활 숙소 운영에 따른 마을회관 증축(안)

- 현 마을회관을 공동생활 숙소로 변경을 계획하고 있으며 이로 인해 마을회관 및 회의실이 없어지는 상황임. 현재 마을회관내에 있는 기물 및 장비를 다른 곳으로 옮겨야 숙소로 이용이 가능하므로 새로운 마을회관이 확충 또는 공동생활 숙소 지원이 필요한 실정임
 - ▶ 대상자 : 독거노인(女) 6명
 - ▶ 장소 : 마을회관
- 주민의견 : 독거노인을 위해 마을회관을 내어주는 주민들의 따뜻한 마음이 전달되고 외로운 노인들이 함께 의지하며 생활할 수 있는 공간이 생긴다는 것에 큰 기쁨을 느낌. 하지만 따뜻한 온정 뒤에 마을의 대소사를 의논할 장소가 사라지는 것에 대한 걱정과 해결책이 필요함
- 현재 다수의 군에서 독거노인 공동생활거주제를 운영하고 있으며 노인들의 생활고와 질병, 고독사 등의 사회적 문제의 심각성을 반영하고 있음. 덕산 마을에서는 이를 자발적으로 추진하고자 하는 의지가 있고 이를 위해 군의 적극적 지원이 필요함

6. 삼산면 중촌마을

가. 마을 현황

□ 마을역사

중촌마을은 능골·달막·뒷골·중땀·들땀·숫도골로 구성되어 있으며 마을이 형성된 연대는 기록이 없어 정확히 알 수 없으나 본 마을에 입촌하여 오래된 문중의 선산을 참고로 하여 추정해 보면 약200여년전(서기 1,800년경)에 창원정씨(昌原丁氏), 현풍곽씨(玄風郭氏), 여양진씨(驪陽陳氏), 함안이씨(咸安李氏)가 처음 입촌하여 살았다고 하며 현재 거주민의 성씨는 전주이씨(全州李氏), 진양정씨(晉陽鄭氏)등 10여 성씨가 거주하고 있음

□ 인구 및 가구 특성

- 중촌마을은 인구수 총 108명으로 가구 수는 56세대이다. 과거 일제 강점기부터 해방 후 20여년 동안 동(銅)을 채굴하는 석봉광산이 번창할 때에는 120여 가구가 거주한 바도 있으며 창원정씨(昌原丁氏), 여양진씨(驪陽陳氏), 전주이씨(全州李氏), 진양정씨(晉陽鄭氏) 등 여러 성씨가 거주하고 있음
- 인구분포는 50~59(20명), 60~64세(40명), 65세 이상 노인인구가 48명으로 전체 인구의 44.4%의 비중을 차지하고 50세 이하 젊은 층이 전무한 고령화 마을임

표6-1. 중촌마을 인구 현황

구분	세대	인구			64세 이상 고령인구	구성비 (%)
		계	남	여		
삼산면	947	1,820	911	909	649	4.6
중촌마을	56	108	49	59	48	44.4

자료: 경상남도, 주민등록인구통계, 2015

□ 지리적 특성

- 경상남도 고성군 삼산면 장치리
- 인근에 갈모봉산, 갈모봉 편백숲, 공룡박물관이 있음

나. 경제활동 및 체험소득 특성

□ 삼산면 권역 현황

표6-2. 삼산면 권역 현황

구분	내용
행정구역	○삼산면 35.10km ² (6.8%)
산업경제	○사업체수 185개소(4.0%), 종사자수1,020명(4.5%) ○농가1,209가구, 고성군 전체의10.4%차지 ○주요농수축산물 : 참다래,딸기,블루베리,매실,취나물,굴,멸치,갯장어
생환경	○주택 수 2,092호, 평균보급률107.9% - 삼산면1,017호 ○자연공원 및 도시공원부재 ○의료시설 2개소, 사회복지시설부재
문화관광	○좌이산봉수대,육영재,학림리최영덕씨고가,오방리지석묘,석지리지석묘,학림리지석묘,자란만마을농어촌체험,동화어촌체험마을,참다래,정보화마을,골프랜드 등

자료: 2015-2030 고성군장기종합발전계획

□ 중촌마을 주 소득원

- 주민의 생업은 농업을 주업으로 하고 있으며 한우를 사육하고 있고 하우스 시설로 딸기와 느타리버섯, 취나물을 재배하여 소득을 많이 올리는 농가가 점차 늘어나고 있음. 체험소득은 부재한 상태임.
- 소득수준 : 취나물 30가구, 연소득 약 1억 5천만 원

다. 공동문화 및 복지 특성

□ 마을공동체

- 마을회, 노인회, 부녀회로 구성되어 있고 협심 단결하여 살기 좋은 마을을 가꾸고자 노력하고 있으나 전형적인 고령화 마을로 현실적으로 어려움이 있음

라. 환경 및 경관 특성

□ 갈모봉

봉우리가 올망졸망 연결되어 있는 산(368.3m)으로 조선시대 성은 갈(葛)이고, 이름은 봉(峰)이라는 고성판 홍길동 내지 임궫정인 의적 갈봉의 묘가 있었다 하여 유래된 이름임. 처음에는 갈묘봉(葛墓峰)이라 부르다가 세월이 흘러 갈모봉으로 되었다고 함

□ 갈모봉 산림욕장(편백나무 숲)

편백, 삼나무 등이 울창한 갈모봉 산림욕장은 산책로, 체력단련시설, 주차장 등으로 구성되어 있으며, 수령 30~50년생의 편백이 울창한 산림을 이루고 1.6km 산책로와 산림욕대, 야외탁자, 쉼터 등의 시설이 갖추어져 있어 이용객들이 편안한 휴식을 즐길 수 있음. 특히, 건강에 유익한 편백림의 ‘피톤치드’향이 대량으로 뿜어져 나와 많은 인기를 누리며, 주변 경관도 아름다워 가족단위 쉼터로 안성맞춤임. 누구나 무료로 이용할 수 있으며, 건강증진은 물론 전지훈련과 관광객들이 즐겨 찾는 명소임



그림 6-1. 갈모봉 및 갈모봉 산림욕장

[자료: 고성군 공식블로그 및 <http://blog.naver.com/mmundi/221022406389>]

마. 마을평가

- 마을 방문일정과 계획과제 도출을 위해 정형열 이장님과 사전통화(6월 9일 16:10, 6월 27일 14:10분)가 이루어짐. 중촌마을은 마을을 대표할만한 자원을 찾기 힘들고 경제, 인력, 환경 등의 여건이 타 마을에 비해 열악한 것으로 평가됨
- 의견
 - 마을 총 인구108명중 60세 이상이 68명으로 마을사업을 추진하는데 어려움이 있음
 - 55세 이하 젊은 층이 전무하여 인력이 부족하고 노인들만이 농사를 짓는 전형적인 고령화 마을로 평가됨
 - 마을주민들은 주거환경개선사업에 관심을 보이고 있으며 삶의 질을 향상시킬 수 있는 작은 변화의 기회가 주어진다면 추진의지가 있음

7. 하일면 도동마을

가. 마을 현황

□ 마을역사

도동마을은 옛날 하일운면(下一運面) 당시 도동으로 존치하였다가 1915년에 하일면이 설치되면서 학림리에 속하였으며 행정리로 임포와 한마을이 되어 도림으로 되었다가 1987년 12월 24일자로 임포가 분동되면서 도동으로 마을명을 고쳐 오늘에 이르고 있음. 마을명을 도동이라 한 것은 옛날 성지산 깊은 골짜기 바위틈에 웅달샘이 있었고 샘에서 도승(道僧)이 등잔불을 켜놓고 도를 닦았다 하여 그 샘을 "등잔샘"이라 하며 도곡(道谷) 또는 독골이라 부르게 되었다고 전하고 있음

□ 인구 및 가구 특성

- 도동마을 인구수는 49명으로 가구 수는 44세대임
- 15~19세(1명), 20~29세(1명), 30~39세(3명), 40~49세(1명), 50~59세(4명), 60~64세(8명), 65세 이상 노인 인구는 31명으로 63.2%를 노인인구 비중이 매우 높은 편임

표7-1. 도동마을 인구 현황

구분	세대	인구			64세 이상 고령인구	구성비 (%)
		계	남	여		
하일면	1,001	1,913	931	982	808	5.7
도동마을	29	49	20	29	31	63.2

자료: 경상남도, 주민등록인구통계, 2015

□ 지리적 특성

- 경상남도 고성군 하일면 학림리
- 마을 앞은 좌이산, 마을 뒤에는 수태산이 솟아 있고 그 맥을 이은 성지산에서 양맥으로 갈라져 병풍처럼 둘러싸인 골짜기에 자리 잡은 마을로 골안 들판은 경지정리가 된 비옥한 농경지로 농산물의 생산이 풍부함

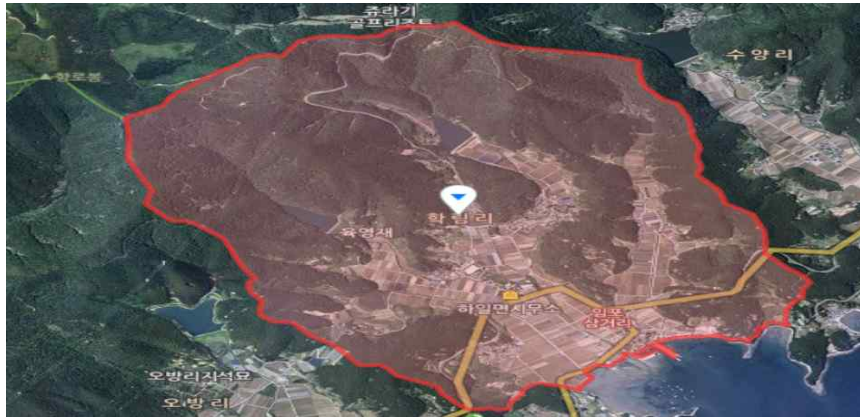


그림 7-1. 도동마을 위성사진 [자료: 네이버 지도]

나. 경제활동 및 체험소득 특성

□ 하일면 구역 현황

표7-2. 하일면 구역 현황

구분	내용
행정구역	○하일면 30.98km ² (6.0%)
산업경제	○사업체수 185개소(4.0%),종사자수1,020명(4.5%) ○농가1,209가구, 고성군 전체의10.4%차지 ○주요농수축산물: 참다래,딸기,블루베리,매실,취나물,굴,멸치,갯장어 등
생환경	○주택 수 2,092호, 평균보급률107.9% - 하일면1,075호 ○자연공원 및 도시공원부재 ○의료시설 2개소, 사회복지시설부재
문화관광	○좌이산봉수대, 옥영재, 학림리최영덕씨고가, 오방리지석묘, 석지리지석묘, 학림리지석묘, 자란만마을농어촌체험, 동화어촌체험마을, 참다래정보화마을, 골프랜드 등

자료: 2015-2030 고성군장기종합발전계획

□ 도동마을 주 소득원

- 주소득원은 벼농사, 부추 등이며 현재 체험소득은 부재한 상태임
- 소득수준 : 벼농사 연간 약 8~9천만원

다. 공동문화 및 복지 특성

□ 마을공동체

- 마을회, 노인회(30명), 부녀회로 구성되어 있음

라. 환경 및 경관 특성

□ 명산

○ 수태산

경상남도 고성군의 하일면 수양리에 있는 산(고도:575m)으로서 하일면 수양리와 상리면 동산리·무선리에 걸쳐 있으며, 서북쪽 무이산과 능선이 이어져 있음



그림 7-2. 수태산 [자료: 고성여행http://allsteel.blog.me]

○ 좌이산

산 모양은 귀를 닮은 형상으로 사랑도를 향해 늘어선 모양임. 그리 높지 않아서 편안한 길이며, 고성 앞바다와 통영시 사랑도를 한눈에 관망 할 수 있는 최적의 산이라 할 수 있음



그림 7-3. 좌이산 [자료: 고성군 문화관광]

□ 고가

○ 최영덕씨 고가

우리나라 남부지역에 분포된 부농의 주거형으로 현 소유자의 7대조 최필관 이순조 9년(1809년)에 지은 옛집임. 모두 5동의 건물이 남북으로 배치되어 있으며, 각 건물의 평면형태는 “ㅡ 자형”이고 안채, 익랑채, 곽간채, 대문간채 등으로 구성되어 있으며, 안채와 사랑채가 전후로 평행하게 배치되어 있음. 사랑채를 지나 안채에 이르는 과정에서 안마당의 공간이 직접 노출되지 않도록 하기위한 시선 차단벽이 설치되어 있음



그림 7-4. 최영덕씨 고가 [자료: 고성군 문화관광]

□ 국가등록문화재

○ 국가등록문화재 제 258호 고성학동마을 옛 돌담길

수태산에서 채취한 남작돌과 황토를 결합하여 쌓은 것으로 다른 마을에서 볼 수 없는 고유한 특징이 있음. 내부 건물의 기단, 후원의 돈대 등에도 같은 방식이 사용되어 담장과 조화를 이루어 있으며 마을 주변 대숲과도 잘 어우러져 아름다운 경치를 자아내고 있음



그림 7-5. 고성학동마을 옛 돌담길 [자료: 문화재청]

□ 문화재자료

○ 문화재자료 제208호 옥영재

전주 최씨 문중에서 후손들의 학문지도와 육성을 위해 세운 건물로 경상남도 문화재자료 제208호로 지정. 조선 경종 3년(1723) 초가삼간으로 시작했으나, 그 뒤 학생 수가 늘어 헌종 11년(1845) 지금 위치로 재건축함. 입구에 솟을대문과 본관 사랑채, 곽간채 등이 동서남북으로 배치되어 있음



그림 7-6. 옥영재 [자료: 문화재청]

마. 하일면 도동마을 잠재력 분석

표7-3. SWOT 분석

강점 (Strength)	약점 (Weaknesses)
<ul style="list-style-type: none"> ○ 문화재(옥영재) 보유 ○ 뛰어난 자연경관과 다수의 명소 	<ul style="list-style-type: none"> ○ 적은 인구(49명)와 전형적 고령화 마을로 경제활동 인구 감소 ○ 열악한 교육, 문화 연건
기회 (Opportunity)	위험 (Threats)
<ul style="list-style-type: none"> ○ 도시민 유입 증가 추세 	<ul style="list-style-type: none"> ○ 사천 등지의 도시화로 인구 유출심화 ○ 노인인구 증가로 지역사회 침체

표7-4. SWOT 대응전략

구분	대응전략
SO전략 (강점-기회)	뛰어난 자연경관을 부각시키고 문화여건을 개선하여 인구유입 유도 및 지역민 이주 감소 전략 필요
ST전략 (강점-위협)	마을 내 문화전문가 양성으로 지속적 문화사업 유지 필요
WO전략 (약점-기회)	작은 마을경관사업으로 마을 주민 공동체 활성화 유도
WT전략 (약점-위협)	노인들을 위한 삶의 질 향상을 위한 여가문화 적극적 제공 배달학습과 같은 문화 복지 지원정책 필요

바. 계획과제 도출

□ 공동문화 및 복지

○ 건강체조 교실 운영 요청

마을주민 대부분이 80세 이상의 고령으로 건강지킴을 위한 체조교실이 필요함. 농사로 지친 마을 주민들의 심신회복과 여가시간 활용 및 친목도모에 도움이 될 것으로 판단됨

- 주민의견: 취미활동을 하거나 소일거리가 거의 없는 마을 형태로 마을 주민들이 모여 함께할 수 있는 문화가 필요함. 또한 마을주변에 운동기구가 있는 산책로나 체력단련을 할 수 있는 곳이 마땅치 않고, 농한기 및 여유시간에 즐길 수 있는 프로그램이 필요함

- 지원요청사항

- ▶ 주 1~2회 건강체조 강사 방문 및 교육지원
- ▶ 마을회관 내 운동기구(런닝머신, 안마기 등) 지원

- 장소 및 인원

- ▶ 장소 : 마을회관 내 및 포구나루 정자 앞
- ▶ 참여가능인원 : 10명



그림 7-7. 건강체조 가능 장소(정자 및 마을회관) [자료: 조사자 촬영]

8. 하일면 춘암마을

가. 마을 현황

□ 마을역사

춘암마을은 춘암리를 분도하면서 당초에는 춘암과 신기를 합하여 춘암1구로 맥전포와 입암을 합하여 춘암2구로 분동하였다가 1986년 6월 30일 고성군 조례 제961호로 맥전포를 분동하면서 춘암1구를 춘암으로 춘암2구를 용암포로, 맥전포를 분동하여 오늘에 이르고 있음. 자연마을로 춘암동과 신기동마을이 있음

□ 인구 및 가구 특성

- 춘암마을은 인구수 총134명으로 남 61명, 여 73명으로 여성의 비율이 높음
- 65세 이상 노인인구가 55명으로 전체 인구의 41%로 높은 비율을 차지하고, 0~14세(5명), 15~19세(2명), 20~29세(11명), 30~39세(14명), 40~49세(13명), 50~59(13명), 60~64세(21명)의 분포를 보임
- 전체 가구(71세대) 중 농업 53세대, 비농업 종사자가 16세대임
- 귀농 3세대, 귀촌 1세대로 꾸준한 증가 추세를 보이는 마을임

표8-1. 춘암마을 인구 현황

구분	세대	인구			64세 이상 고령인구	구성비 (%)
		계	남	여		
하일면	1,001	1,913	931	982	808	5.7
춘암마을	71	134	61	73	55	41.0

자료: 경상남도, 주민등록인구통계, 2015

□ 지리적 특성

- 경상남도 고성군 하일면 춘암리
- 북쪽에 높이 솟은 좌이산의 양줄기가 마을을 감싸고 있으며 오방리에서 발원된 하천이 좌이산 서쪽을 돌아 춘암마을 동쪽을 흘러 자란만으로 흐르고 있음
- 농경지는 비옥하고 수원도 양호하며 항상 기후가 온화한 지역임

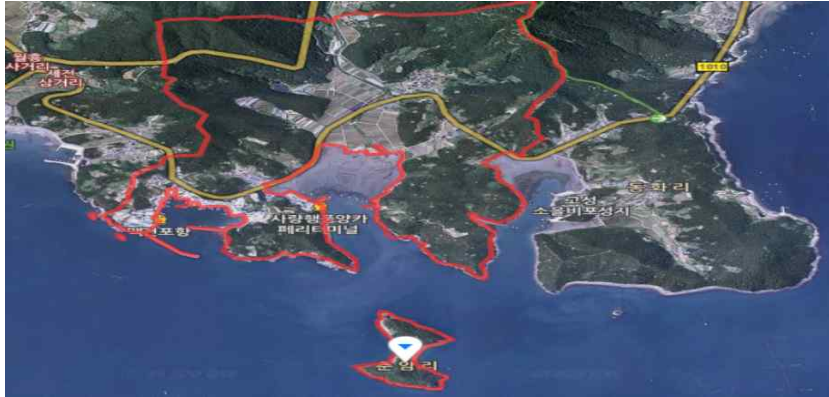


그림 8-1. 춘암마을 위성사진 [자료 : 네이버 지도]

나. 경제활동 및 체험소득 특성

□ 하일면 권역 현황

표8-2. 하일면 권역 현황

구분	내용
행정구역	○하일면 30.98km ² ,(6.0%)
산업경제	○사업체수 185개소(4.0%), 종사자수1,020명(4.5%) ○농가1,209가구, 고성군 전체의10.4%차지 ○주요농수축산물: 참다래,딸기,블루베리,매실,취나물,굴,멸치,갯장어등
생환경	○주택 수 2,092호, 평균보급률107.9% - 하일면1,075호 ○자연공원 및 도시공원부재 ○의료시설 2개소, 사회복지시설부재
문화관광	○좌이산봉수대, 육영재, 학림리최영덕씨고가,오방리지석묘, 석지리지석묘, 학림리지석묘, 자란만마을농어촌체험,동화어촌체험마을,참다래정보화마을, 골프랜드 등

자료: 2015-2030 고성군장기종합발전계획

□ 춘암마을 주 소득원

춘암마을은 2개의 자연마을로 이루어져 있으며 마을중앙에 위치한 넓은 들에서 참다래, 부추 등의 농사가 주를 이루며, 자란만을 접하고 있는 지역 주민들은 멸치, 굴양식 등 수산업에 종사하고 있음

- 소득수준 : 참다래 16개 농가(연간 약 5억원), 취나물 33개 농가(연간 약 80톤, 약 2억 4천만원), 양봉 2개 농가(연간 약 3억원)의 굴양식, 멸치, 부추 등
- 가공시설 보유 : 수산업에 종사하는 주민이 있어 멸치 등을 가공하는 시설이 있음 (우성수산, 유진수산)



그림 8-2. 김원수님 참다래 농가 모습 [자료 : 조사자 촬영]

다. 공동문화 및 복지 특성

□ 마을공동체

- 마을회, 노인회(21명), 부녀회, 청년회, 발전위원회, 작목반(15명)으로 구성되어 있음. 여느 마을과 비슷한 단체를 구성하고 있으며, 해안지역을 접하고 있는 인근 마을과 어촌계를 형성하고 있음

□ 마을공동체 활동

- 요가(yoga) 수업 시행예정
 - 기간 : 2017년 하반기 예정
 - 대상 및 참여인원 : 마을주민 30명~40명
 - 장소 : 여성경로당
- 서울 흥대 새교회에 봉사활동 및 선교활동을 하고 있으며, 한국남동발전(주) 삼천포발전본부의 주변지역관리를 하고 있다. 또한 마을사업(창조적 마을만들기사업)에 적극 참여하고 있음



그림 8-3. 요가수업 예정 장소(춘암경로당) [자료 : 조사자 촬영]

라. 환경 및 경관 특성

□ 군립공원

○ 상족암

상족암은 커커로 쌓아놓은 시루떡을 연상시키는 수성암 덩어리임. 생김새가 밥상다리 모양 같다고 하여 상족(床足) 또는 쌍족(雙足)이라고도 불림. 바위 곳곳에는 파도에 씻겨 난 깊숙하고도 기묘한 굴이 이리저리 미로를 만들고 있고 선녀들이 하강하여 석직기(石織機)를 차려 옥황상제의 비단옷을 짚던 곳이라는 전설도 있음. 상족암 일대가 공룡의 집단 서식지였음



그림 8-4. 상족암 [자료 : 지식백과]

□ 박물관

○ 공룡박물관

국내 최초의 공룡전문박물관으로 공룡화석을 보다 흥미롭게 즐길 수 있도록 오비랩터(Oviraptor)와 프로토케라톱스(Protoceratops) 진품화석을 비롯하여

클라멜리사우루스 (Klamelisaurus)와 모놀로포사우루스(Monolophosaurus)와 같은 아시아 공룡, 그리고 세계의 다양한 공룡이 전시되어 있음



그림 8-5. 공룡박물관 [자료 : 공룡박물관 홈페이지]

마. 하일면 춘암마을 잠재력 분석

표8-3. SWOT 분석

강점 (Strength)	약점 (Weaknesses)
<ul style="list-style-type: none"> ○ 다수의 특용작물 재배 ○ 4개의 가공시설 보유 ○ 봉사활동 및 선교활동이 활발하며 결연단체가 있어 도시민들과 소통 활발 ○ 마을발전에 대한 마을주민들의 높은 관심도 	<ul style="list-style-type: none"> ○ 생활권 독자적 자립 및 중심성 미비 ○ 연계체계 미비
기회 (Opportunity)	위협 (Threats)
<ul style="list-style-type: none"> ○ 다양한 단체 활동으로 도시민 연계 사업 추진 가능성 ○ 체험형 관광 수요증가 추세 ○ 가족커뮤니티 선호 ○ 안전한 먹거리 관심 증대 	<ul style="list-style-type: none"> ○ 다수의 참다래 농가가 인한 선점 및 차별성 필요 ○ 사천 등의 도시화로 인구 유출 가능성

표8-4. SWOT 대응전략

구분	대응전략
SO전략 (강점-기회)	체험프로그램 개발 가능성(팜스테이)과 도시민 체험 수요 대응
ST전략 (강점-위협)	지역역량강화를 통한 주민 화합도모 및 자원 활용방안 확보
WO전략 (약점-기회)	마을 주 소득원(참다래)을 활용한 소득창출 및 지역 활성화
WT전략 (약점-위협)	체험프로그램 개발 및 향토자원을 활용한 일자리 창출 도모

- 체험농장 운영(안) 기대 효과
 - ▶ 마을의 주 소득 작물을 이용한 관광소득 증가
 - ▶ 마을주민 일자리 창출
 - ▶ 관광객 증가로 인한 부가가치 창출 기회 및 마을 활성화



그림 8-6. 참다래 따기 체험 및 요리 교실 예시



그림 8-7. 취나물 및 제철작물 수확체험



그림 8-8. 마을회관 앞 체험장 건립 장소 [자료 : 조사자 촬영]

바. 계획과제 도출

□ 경제 및 체험소득

○ 팜 스테이 체험농장 운영(안)

- 체험프로그램(안)
 - ▶ 참다래 인공수정 체험
 - ▶ 참다래 따기 체험
 - ▶ 참다래 잼 만들기 체험
 - ▶ 참다래 발효주스 만들기 체험
 - ▶ 연계프로그램 : 취나물 따기, 꿀따기, 갯벌체험, 제철작물 수확체험 등
 - ▶ 체험대상자 : 가족단위 관광, 유치원 체험견학, 초등학교 견학 등
- 주민의견 : 대다수 체험농장 운영 희망농가이며 참다래 16개 농가 및 취나물, 꿀양식 농가 등 마을주민들의 참여 의지가 매우 높음
- 체험농장 운영(안)을 위한 지원 사항
 - ▶ 체험장 건립 장소 : 마을회관 앞 건물 개조 및 시설구축
 - ▶ 체험장 홍보 지원(고성군청 내 홈페이지 및 마을 홈페이지 개설)
 - ▶ 타지역 팜스테이 견학 및 운영에 관한 실무자 연계 교육지원
 - ▶ 폐교나 폐가를 활용한 숙박시설 운영 지원



그림 8-9. 팜스테이 성공사례 마을 [자료: 태안 길우지 마을]

- 체험농장 성공사례

- ▶ 장소명 : 충남 태안 길우지 마을
- ▶ 방문객 : 매년 약 2,100명
- ▶ 효과 : 마을에 있는 폐목장을 활용하여 농촌체험마을을 시작했으며, 현재는 행복마을만들기 충남대회에서는 우수상을 수상, 색깔 있는 마을 만들기에서 우수사례를 남긴 마을로 소개되기도 함. 또한, 농식품부의 제1회 행복마을콘테스트에서 동일분야로 국무총리상을 수상하였음

9. 하이면 월흥마을

가. 마을 현황

□ 마을역사

월흥은 본래 월아마을로 불렸으나 1914년 행정구역 통폐합시 월아와 신흥의 이름을 따서 월흥이라 하였음. 단일 행정마을로 형성되어 있음

□ 인구 및 가구 특성

- 월흥마을은 인구수 총177명으로 가구 수는 89세대임
- 0~14세(9명), 15~19세(10명), 20~29세(13명), 30~39세(7명), 40~49세(20명), 50~59세(31명), 60~64세(16명), 65세 이상 노인인구가 71명으로 전체 인구의 40.1%로 높은 비율을 차지함

- 전체 가구 중 농업 80세대로 전형적인 농촌형 마을임

표9-1. 월흥마을 인구 현황

구분	세대	인구			64세 이상 고령인구	구성비 (%)
		계	남	여		
하이면	1,276	2,832	1,444	1,388	845	5.9
월흥마을	89	177	90	87	71	40.1

자료: 경상남도, 주민등록인구통계, 2015

□ 지리적 특성

- 경상남도 고성군 하이면 월흥리
- 마을뒤 북쪽은 무등산, 동남쪽은 다복산, 서남쪽은 백화산에 둘러싸인 분지로 형성된 마을로 마을 앞의 넓은 경지정리가 된 비옥한 토질을 이용하여 주로 농업을 주업으로 하고 있음

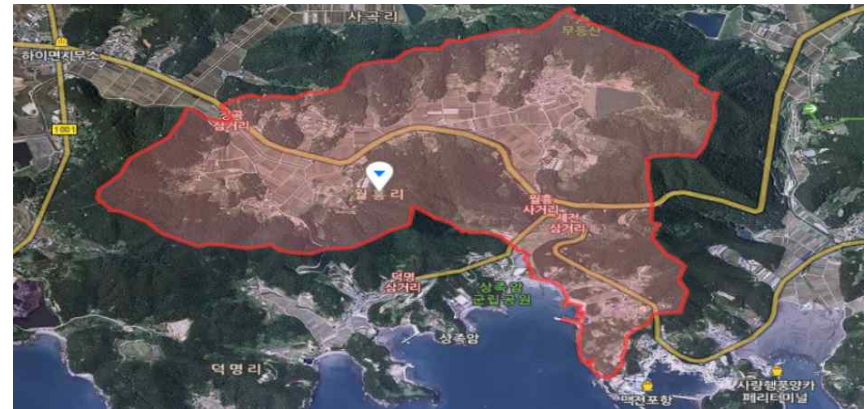


그림 9-1. 월흥마을 위성사진 [자료: 네이버 지도]

나. 경제활동 및 체험소득 특성

□ 하이면 권역 현황

표9-2. 하이면 권역 현황

구분	내용
행정구역	○총면적37.83km ² , 고성군 전체의 7.3%차지

산업경제	○사업체수179개소(3.9%), 종사자수 1,811명(8.0%) ○농가691가구, 고성군 전체의 6.0%차지 ○주요농수축산물: 참다래 등
생활환경	○주택 수 1,309호, 보급률102.5%, 고성군평균(102.0%)과 비슷 ○자연공원1개소, 도시공원부재 ○의료시설 3개소, 사회복지시설부재
문화관광	○덕명리공룡과새발자국화석산지,소을비포성지,운흥사,향로봉,상죽암군립공원(야영장),고성공룡박물관,상죽암유람선,청소년수련원 등

자료: 2015-2030 고성군장기종합발전계획

□ 월홍마을 주 소득원

- 비옥한 땅과 청정한 자연환경으로 마을주민의 대부분이 논농사를 짓고 있으며 특히 35농가가 친환경농업단지를 20h 정도 짓고 있음
- 참다래 농가가 6농가, 딸기하우스 농가가 1농가 있어 판매수익을 올리고 있으며 특히 참다래작목반을 통하여 고수익을 올리고 있음
- 친환경 참벼농사는 농약 자체 생산 및 화학비료 미사용으로 철저한 공정과정을 거치며, 2011~2017년 현재까지 친환경 인증을 유지하고 있음
- 소득수준 : 친환경 참벼농사 수익(20h 경작 : 연간 약 1억 2천만 원)
- 가공시설 보유 : 참다래 저온저장고(마을공동창고)



그림 9-2. 친환경 참벼경작지 및 인증서 [자료: 조사자 촬영]

다. 공동문화 및 복지 특성

□ 마을공동체

- 마을회, 노인회, 부녀회, 청년회, 작목반으로 구성되어 있음
- 인구가 적어 마을공동체 구성원의 대부분이 타 단체에 중복 구성되어 있는 경우가 많음. 구성원의 수는 적은 편이나 마을공동체의 활동은 활발히 이루어 지고 있으며 지역사회 봉사 등 교류와 화합이 잘되고 있음

□ 마을공동체 활동

- 한국남동발전(주) 삼천포발전본부와 마을 결연을 맺어 지역사회 봉사 및 교류가 활발함

라. 환경 및 경관 특성

□ 보호수

○ 포구나무

- 마을뒷산에 약850년 정도로 추정되는 포구나목이 마을의 수호목으로 위치함
- 보호수 : 보존 및 증식가치가 있는 수목으로 노목(老木)·거목(巨木)·희귀목(稀貴木)중 명목(名木)·보목(寶木)·당산목(堂山木)·정자목·호안목·기형목·풍치목 등이 이에 해당함. 보호수의 지정은 산림자원의 조성 및 관리에 관한 법률의 제47 조 규정에 따라서 지정 및 해제함. 1990년 현재 국내 총 보호수는 9,366수임 (자료: 두산백과)

마. 하이먼 월홍마을 잠재력 분석

표9-3. SWOT 분석

강점 (Strength)	약점 (Weaknesses)
<ul style="list-style-type: none"> ○ 친환경농업단지 운영 ○ 보호수 보유 ○ 봉사활동 및 결연단체와의 활발한 교류 ○ 양호한 재정자립도 	<ul style="list-style-type: none"> ○ 인구정체 및 고령화 추세 ○ 지역 산업기반 미약

기회 (Opportunity)	위협 (Threats)
<ul style="list-style-type: none"> ○ 친환경 농산물 소비수요 증대 ○ 고품질 농산물 수출 확대 ○ 재배농법 전수 및 교육프로그램 운영 가능 ○ 귀농, 귀촌인구 증가로 인구유입 가능성 증대 	<ul style="list-style-type: none"> ○ 인구감소와 고령화로 인한 인력 부족

표9-4. SWOT 대응전략

구분	대응전략
SO전략 (강점-기회)	농촌중심의 활성화사업 연계로 잠재적인 농촌인력 관리 프로그램 도입
ST전략 (강점-위협)	문화여건 및 교육여건 개선으로 인구유입 유도
WO전략 (약점-기회)	마을 원주민과 귀농귀촌 인구가 함께 할 수 있는 커뮤니티 운영으로 마을 활력 제고
WT전략 (약점-위협)	평균수명 증가로 늘어나는 노인인구 삶의 질 향상을 위한 다양한 여가문화 제공

바. 계획과제 도출

경제 및 체험소득

친환경농사 유지를 위한 인력지원센터 운영(안)

- 친환경 칠벼농사에 필요한 인력부족이 가장 큰 어려움으로 시기별 체계화된 인력지원이 시급함. 현재 한시적으로 면사무소직원 또는 결연 단체 지원을 받고 있지만 농한기를 제외하고 지속적인 인력지원이 필요한 실정임.
- 특히, 친환경농업은 손이 많이 가는 농사법으로 적재적시 인력지원시스템 구축이 필요하며 이는 고품질 생산품으로 농가소득증대를 기대할 수 있는 방안이 될 것임

- 인력지원시스템 구축은 월흥마을 뿐만 아니라 고성군내 모든 농가에 가장 절실한 사안으로 일손걱정 없는 행복한 농촌마을을 위한 가장 근본적인 문제 해결 방안으로 판단됨

- 현 인력충원 현황

- ▶ 2017년 4월 24일 하이먼사무소 직원, 남동발전삼천포화력본부 본부장, 새고성 농협 하이점점 지점장등 관계자 등 30여 명이 참여
- ▶ 2017년 5월 31일~6월 5일까지 한국남동발전(주) 하이먼사무소 직원 및 삼천포발전본부 ‘나눔봉사단’ 회원 등 총 40여 명이 참여

- ‘농촌인력지원센터’ 운영 방안

- ▶ 일손 수요가 몰리는 농사철에 농가가 안정적으로 인력을 확보할 수 있도록 돕고, 지역의 구직자들에게 농산업 분야 일자리를 소개하는 업무를 담당하는 곳임
- ▶ 전담인력이 배치돼 상시적으로 운영하고 운영기관을 선정(장성의 경우, 장성 농협과 삼서 농협 두 곳이 운영기관으로 선정)하여 전담인력채용, 사무실 조성, 운영방안 등의 준비를 거쳐 시행함
- ▶ 군에서는 센터운영비와 인력운영비를 지원하고 근로인력들이 능숙하게 일할 수 있도록 농작업 교육을 실시해 잠재적 농촌인력으로 관리함

- ‘농촌인력지원센터’ 운영(안) 기대효과

- ▶ 인력지원센터가 운영되면 농민들이 해마다 겪어 온 일손 문제가 일시적인 도움이 아닌 적재적시에 필요 인력확보가 될 것으로 판단됨
- ▶ 농산업분야 일자리가 체계적으로 관리되어 구직에 도움을 줄 수 있을 것으로 판단됨
- ▶ 농업인 육성방안으로 발전될 수 있을 것으로 예상됨



그림 9-3. 장성군 농촌인력지원센터

[자료: 아시아경제 2017. 3. 15]

□ 환경 및 경관

○ 보호수 문화재 지정 요청(안)

- 보호수를 문화재 지정으로 요청하였으나, 500년 이상 문화재 지정 가능이라는 판정으로 문화재 지정이 무산되었음
- 주민의견 : 포구나무는 850년 이상이며, 문화재로서 가치가 충분함
- 문화재 지정을 위한 방안
 - ▶ 주민들의 증언 포함, 재검증 절차 실시 요청
 - ▶ 보호수가 문화재로 지정되기까지 철저한 주변관리 요청
 - ▶ 나무가 가진 스토리를 관광자원화 하는 작업 필요
- 문화재 지정(안) 기대 효과
 - ▶ 문화재 지정은 문화재 보유마을의 위상과 자부심 향상이 될 것임
 - ▶ 주변 환경 개선으로 산책로 및 등산로 형성이 가능하며, 관광객 유입 증대를 기대할 수 있음
 - ▶ 현재 보호수로 지정되어 있긴 하지만 문화재와 같은 인식이나 관리가 어려워 무속행위나 무분별한 진입에 대한 통제가 가능할 것임
 - ▶ 마을주민 및 관광객들이 문화재라는 인식으로 철저한 보호 관리와 관심으로 아름다운 문화재를 지킬 수 있는 자구책이 될 것임



그림 9-4. 보호수

[자료: 조사자 촬영]

10. 하이면 와룡마을

가. 마을 현황

□ 마을역사

옛날에는 “서리띠”라 불려오다가 신라35대 경덕왕 때부터 당나라 문화를 본격적으로 받아들일 때 우리말을 한자화하면서 상치동으로 하였음. 그 후 마을 뒷산 산세모양이 흡사 용이 누워있는 형세와 같다하여 와룡산이라 하였으며 와룡사라는 큰절이 있었던 연유로 마을이름을 “와룡골”이라 부르고 있음

□ 인구 및 가구 특성

- 와룡마을은 인구수 총127명으로 가구 수는 65세대임
- 0~14세(8명), 15~19세(6명), 20~29세(11명), 30~39세(5명), 40~49세(16명), 50~59세(23명), 65세 이상 노인인구가 49명으로 전체 인구의 39%를 차지함
- 전체 가구중 농업 55세대로 참다래, 블루베리, 아로니아 등 다수의 특용작물을 재배하고 있음
- 귀농 2세대(5명), 귀촌 9세대(20명)로 자원조사 마을중 귀농, 귀촌이 가장 많은 마을로 파악되고 있음

표10-1. 와룡마을 인구 현황

구분	세대	인구			64세 이상 고령인구	구성비 (%)
		계	남	여		
하이면	1,276	2,832	1,444	1,388	845	29.8
와룡마을	65	125	70	55	48	40.1

자료: 경상남도, 주민등록인구통계, 2015

□ 지리적 특성

- 경상남도 고성군 하이면 와룡리
- 와룡산의 상봉인 향로봉 일명 두바위를 중심으로 좌우로 둘러싸여 있는 마을로 남쪽은 천마산, 남서쪽은 남산이 가로막아 있는 전형적인 산골마을임. 주로 논농사를 지으나 최근 한우를 많이 사육하고 있으며 신라 문무왕때 의상대사가 창건한 운흥사가 있으며 대웅전과 괘불, 경판 등이 보존되어 있음

마. 하이면 와룡마을 잠재력 분석

표10-3. SWOT 분석

강점 (Strength)	<ul style="list-style-type: none"> ○ 다양한 특용작물 재배(참다래, 블루베리, 아로니아 등) ○ 젊은 귀농. 귀촌인구 증가 (11가구, 25명) ○ 저수지, 운흥사 등 청정 자연환경 ○ 건강장수마을 등 마을사업에 적극 참여 ○ 고성지킴이 인적자원 보유 	약점 (Weaknesses)	<ul style="list-style-type: none"> ○ 관광 인프라 부족 ○ 체계적인 연계 부족
기회 (Opportunity)	<ul style="list-style-type: none"> ○ 건강한 먹거리 관심 증대 ○ 귀농.귀촌 우수사례마을 추진가능성 	위협 (Threats)	<ul style="list-style-type: none"> ○ 자연자원 활용 미흡

표10-4. SWOT 대응전략

구분	대응전략
SO전략 (강점-기회)	특용작물을 특성화한 먹거리 페스티벌 및 고성지킴이 인적 자원을 활용한 마을 문화사업 발전
ST전략 (강점-위협)	청정자연자원을 바탕으로 지역경관개선 및 힐링. 휴양공간 조성을 통한 마을 이미지 제고
WO전략 (약점-기회)	먹거리 체험장과 경관개선을 통해 마을 인프라를 구축하여 귀농귀촌 유입 및 방문객 증대 기여
WT전략 (약점-위협)	특용작물의 다양한 판로 개척과 특색 있는 마을로서 내. 외부 홍보효과 기대

바. 계획과제 도출

□ 경제 및 체험소득

- 블랙 푸드 체험장 및 블랙 푸드 페스티벌(안)
 - 와룡마을의 가장 큰 장점은 다양한 농작물 재배임. 농작물 대부분이 검은색 과실로(참다래, 블루베리, 아로니아) 이를 타이틀로 한 체험장을 운영한다면 마을의 부가가치 사업이 될 것으로 판단됨
 - 블랙 푸드 체험장(안)의 기대효과
 - ▶ 와룡마을에서 재배하는 블랙 푸드의 효능과 건강한 먹거리를 알리는 기회가 될 수 있음
 - ▶ 체험객 방문으로 직거래 장터 운영(로컬푸드) 활성화도 기대
 - ▶ 체험프로그램사업은 젊은 귀농. 귀촌을 늘리는 기회로 활용해야 함
 - 블랙 푸드 체험장 성공 사례
 - ▶ 위치 : 전북 남원시
 - ▶ 축제명 : 허브&블랙푸드 축제'
 - ▶ 체험프로그램 : 허브건강체험관, 허브일반체험장, 포도체험장, 블랙푸드체험장, 와인만들기, 와인시음, 포도밭기, 포도염색(손수건) 체험
 - ▶ 효과 : 남원시와 남원 허브산업육성사업단은 불거리에서 벗어나 직접 만지고, 먹고, 만들어 보는 행사를 통해 남원에서 생산되는 우수 농산품과 허브를 홍보하고 판매를 촉진하는 기회의 장이 되고 있음



그림 10-3. 블랙 푸드 관련 기사

[자료: 네이버]

○ 고성지킴이와 함께하는 문화체험(안)

- 고성지킴이 : 고성군 문화관광체육과에서 고성을 빛내고 문화를 이어가는 장인을 고성지킴이로 지정하고 있음

- 와심 이계안(李桂安) - 도예

1948년 사천에서 출생하여 3대에 걸쳐 도예를 전승하고 있는 작가는 강한 창작열을 가지고 여러 가지 방법의 실험적 표현과 부분 부분을 깊이 연구하고 있음. 한국미술산업 미술가회 회원으로 활동하고 있으며, 대한민국 미술대전(국전) 1, 2회 입선, 서울신문 현대도예전 특선, 경남신문도예공모 전통부분 특선, 민예전 동상, 장려상, 기관장상, 한국 현대미술대전 금상외 다수를 수상한 경력이 있음. KBS초대석, MBC문화가 산책과 서경방송 '창작의 현장' 1, 2부에 걸쳐 작가의 작품세계를 다루었으며, 현재 향림도자기 연구소를 운영하면서 철유, 천목, 요번, 결정, 진사 가마에 응용하여 그 차이점에 대하여 특별히 연구하고 있음

- 고성지킴이와 함께하는 문화체험 프로그램(안)

- ▶ 와심 이계안과 함께하는 도자기 만들기 체험(화병, 화분, 그릇, 접시 등)
- ▶ 고성지킴이의 명강연
- ▶ 문화체험객 작은 전시회 개최
- ▶ 와심 이계안 연락처 : 하이면 와룡1길 22 (전화 055-835-8888)

- 고성지킴이와 함께하는 문화체험 프로그램(안)의 기대효과

- ▶ 고성에 배출한 자랑스러운 고성지킴이는 지속적으로 유지, 관리되어야 하고 이를 위해 고성지킴이의 존재를 알리고 문화발전으로 이어질 수 있는 지속적 사업이 될 것으로 판단됨
- ▶ 도시민들의 힐링프로그램으로 발전 가능할 것임



그림 10-4. 와심 이계안 [자료: 고성군문화원]



그림 10-5. 태안 만덕마을 사례 [자료: 농산어촌지역개발]

- 마을 지킴이 성공사례

- ▶ 위치 : 태안 만덕마을
- ▶ 활동가 : 도예가 양승호
- ▶ 활동내용 : 마을 주민을 대상으로 도예 관련 문화, 복지 프로그램이 운영되고 있음. 주민들의 참여도가 매우 높고 프로그램 시간을 기다릴 정도로 마을 문화 생활 중심이 되고 있음

□ 공동문화 및 복지

○ 귀농, 귀촌 우수마을 추진(안)

2016 미래창조 귀농귀촌 박람회에서 연합뉴스가 귀농귀촌 업무의 주무부처인 농림축산식품부와 공동개최 형식으로 자체 추진한 박람회로서 우수마을로 선정된 마을의 경우 행사 주관인 연합뉴스가 박람회에 참여한 지자체로부터 귀농, 귀촌 우수 마을을 추천받아 자체 심사를 거쳐 선정함 [자료: 농림축산식품부]

- 귀농, 귀촌 우수마을 만들기(안) 기대효과

농촌을 등지고 떠나는 것이 농촌의 현 실정이지만 와룡마을의 경우 많은 귀농이 정착하는 안정적 마을로 귀농가구를 위해 농사법 및 다양한 정보를 공유 등 귀농, 귀촌 우수마을로서 손색이 없다고 판단됨

- 귀농, 귀촌 우수마을 선정에 참여하여는 것만으로도 마을공동체 활성화 및 마을 이미지 개선과 주민들의 자부심 향상에 도움이 될 것으로 판단됨




그림 10-6. 귀농귀촌 우수마을 [자료: 연합뉴스 2016. 4. 22]

- 귀농, 귀촌 우수마을 성공사례
 - ▶ 위치 : 전북 진안군 마령면 오동마을, 주천면 안정마을
 - ▶ 상금 : 마을별 500만원의 인센티브 지원
 - ▶ 활동내용 : 귀농·귀촌인이 마을로 이주하면 주민들이 주택 알선과 이사를 도와주고 고추장, 된장 등을 나누며 정을 쌓고 있음. 젊은 귀농·귀촌인들은 노인들을 대신해 마을 행사에 앞장서는 등 성공적인 화합 분위기를 만들며 꾸준히 귀농·귀촌이 늘고 있는 마을임
 - ▶ 효과 : 주천면 안정마을은 귀농·귀촌인이 50%를 넘었으며 현재도 지속적으로 늘고 있는 추세로 마을 임원진을 원주민들과 공동으로 구성해 함께 모든 일을 결정하고 자발적인 동참을 이끌어 내고 있음. 귀농·귀촌인들은 도시에서의 인맥을 활용해 마을에서 생산되는 농특산물을 판매하며 마을 소득증대에도 큰 기여를 하고 있음

○ 하이저수지 힐링코스 만들기(안)

와룡마을의 슬로건이 “물안개 피는 와룡마을”이라 불릴 만큼 저수지 주변의 절경과 운치가 뛰어나 마을임. 방문객들과 마을주민들을 위한 힐링공간으로 산책로와 발바닥 지압코스 등을 설치하여 건강한 마을로 변화하고자 함



그림 10-7. 산책로 지압코스 예시 [자료: 부산이기대]

○ 동신제 체험(안)

동신제[洞神祭] :동신은 마을 사람들의 정신적인 지주로서 신앙의 대상이 되기도 하며, 동신제에서는 주로 마을의 평안과 풍년(豊年)·풍어(豊漁) 및 마을사람들의 건강과 풍요를 기원하는 것이다. [자료: 한국사전연구사]

- 동신제 체험(안) 기대효과

새해가 되면 많은 사람들이 해돋이를 보며 안녕을 기원하기위해 다양한 곳을 찾으므로 안녕을 기원하는 동신제는 혼잡과 교통난을 벗어나 마을주민들과 함께하는 마을축제를 통해 기원과 전통문화 체험의 기회를 가질 수 있음

- 동신제 운영방법

- ▶ 기간 : 매년 음력 1월 2일
- ▶ 장소 : 여담, 남담 앞
- ▶ 참여 신청 : 읍. 사무소 등을 통해 사전접수

- 동신제 체험 성공사례

- ▶ 장소 : 의령 세간마을, 당산나무
- ▶ 참여자 : 군수, 마을주민, 관광객
- ▶ 행사내용 : 제례, 소원성취 소지올리기, 유곡면 농악단의 풍물놀이
- ▶ 효과 : 매년 마을의 전통행사로 부정과 재액을 몰아내고 마을의 안녕과 무병장수를 기원하는 민속의식으로 주민들과 관광객이 함께 어우러진 새해맞이 축제의 장이 될 것임

11. 상리면 조동마을

가. 마을 현황

□ 마을역사

조동마을은 척변정리의 행정마을로 1914년 3월 1일 행정구역 통폐합시 조동과 척정을 병합하여 조정리(槽亭里)로 하였다가 1938년 행정구역 재조정 척변정리로 개칭하여 1984년 8월 22일자 고성군 조례 제858호로 군의 리명칭 및 구역확정시 척변정리의 조동(행정리) 마을로 하여 오늘에 이르고 있음

□ 인구 및 가구 특성

- 조동마을이 형성된 연대는 기록이 없어 알 수 없으나 척변정리 주변의 고인돌에서 청동기시대의 것으로 추정되는 돌칼 등이 발견된 바 있어 옛날부터 조상들이 살았던 것으로 추정하고 있으며 현재는 전주이씨(李氏), 함안이씨(李氏), 김해김씨(金氏), 영일정씨(鄭氏), 전주최씨(崔氏)등 제씨가 마을을 형성하여 살고 있음
- 조동마을은 인구수 총 26명, 15~19세(1명), 40~49세(1명), 50~59세(3명), 60~64세(1명), 65세 이상 노인인구가 20명(76.9%)를 차지하며, 자원조사 대상 마을중 가장 소규모 마을임
- 원주민은 고령이고 나머지는 귀농, 귀촌 2세대(5명)로 구성되어 있음

표11-1. 조동마을 인구 현황

구분	세대	인구			64세 이상 고령인구	구성비 (%)
		계	남	여		
상리면	897	1,722	843	879	720	41.8
조동마을	20	26	13	13	20	76.9

자료: 경상남도, 주민등록인구통계, 2015

□ 지리적 특성

- 경상남도 고성군 상리면 척변정리
- 면소재지 마을로서 상리면의 중심마을임. 마을 서쪽에 고인돌 7점이 '칠성바위'라 불리고 있으며 도로 확포장 공사로 2점이 없어지고 현재 5점이 남아 있음. 15년전 농토를 정비하다 약2000년전 청동기시대로 추정되는 돌칼이 발견되어 오래전부터 사람들이 살았던 것으로 추정하고 있음. 면소재지 마을로서 면사무소, 파출소, 농협, 우체국, 보건지소, 초등학교, 중학교 등이 있음



그림 11-1. 조동마을 위성사진

[자료: 네이버 지도]

나. 경제활동 및 체험소득 특성

□ 상리면 권역 현황

표11-2. 상리면 권역 현황

구분	내용
행정구역	○상리면 46.00km ² (8.9%)
산업경제	○사업체수 2,836개소(61.4%), 종사자수10,746명(47.3%) ○농가 4,222호, 고성군 전체의 35.8%차지 ○주요농수축산물: 방울토마토, 시금치, 단감, 참다래 등
생활환경	○주택 수 12,554호, 평균보급률109.8% - 상리면46.00km ² (8.9%) ○어린이공원 2개소, 근린공원 2개소, 수변공원2개소, 역사공원 1개소 ○의료시설 40개소, 사회복지시설 6개소
문화관광	○고성오광대, 송학동고분군, 고성향교, 남산공원오토캠핑장, 갈모봉삼림욕장, 고성탈박물관, 문화체육센터, 무이산, 문수암, 문수보현불상, 상리연꽃공원, 갈천서원, 운곡서원, 숙청사, 양화리석조어래좌상, 봉수지, 송계리고분, 암전리지석묘, 대둔사지, 법천사지, 천왕산, 천왕정봉수대, 충효테마파크 등

자료: 2015~2030 고성군장기종합발전계획

□ 조동마을 주 소득원

- 자급농사(쌀, 고추, 콩, 표고버섯, 조 등)와 소량판매 농업을 짓고 있음



그림 11-2. 조동마을 소작 농산물

[자료: 조사자 촬영]

다. 공동문화 및 복지 특성

- 마을공동체
 - 마을회, 노인회로 구성되어 있음
- 마을공동체 활동
 - 2016. 8월, 11월 선전지 견학 및 행복한 삶을 위한 마음가짐 교육에 참석

라. 환경 및 경관 특성

- 무지개다리
 - 무지개다리는 70여년전 일제말 상리면사무소 주도하여 마을주민들과 함께 만들었으며 조동마을 주민이 스스로 축조한 아치형 교량임. 주민 30여명이 인근 하천과 산에서 가져온 돌, 통나무·황토 등으로 거푸집을 만들어 직접 축조한 것으로 유명하며 1년여 동안 2번의 실패 후 완공되었음



그림 11-3. 무지개다리 [자료: 조사자 촬영]

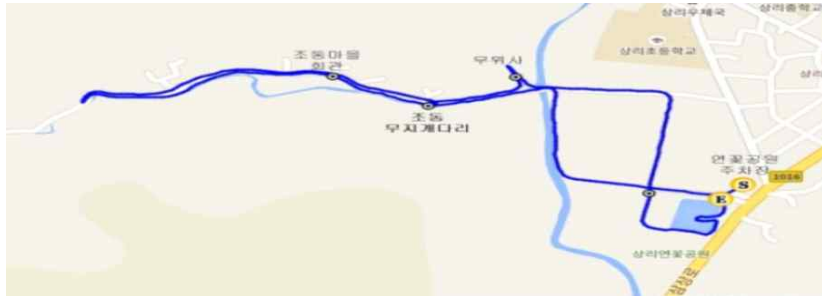


그림 11-4. 무지개다리 경로 [자료: 지식백과]

마. 상리면 조동마을 잠재력 분석

표11-3. SWOT 분석

강점 (Strength)	약점 (Weaknesses)
<ul style="list-style-type: none"> ○ 마을 이장이 외지인(서울)으로 마을에 대한 강한 애착과 열정을 보이고 마을주민 단결력이 강함 ○ 역사적 스토리가 있는 마을 	<ul style="list-style-type: none"> ○ 가구수와 인구가 매우 적음 ○ 유동인구에 비해 마을 체류기간이 짧음 ○ 정비되지 않은 숲, 하천, 안길 등으로 불편 및 경관 지해 요소 ○ 지역자원과 스토리 자원에 대한 활용안 미비
기회 (Opportunity)	위협 (Threats)
<ul style="list-style-type: none"> ○ 다양한 층의 방문객 증가 ○ 하천, 길, 다리 등의 경관자원 간 시너지 효과 창출 가능 	<ul style="list-style-type: none"> ○ 변화보다는 현상유지를 선호하는 마을주민 성향

표11-4. SWOT 대응전략

구분	대응전략
SO전략 (강점-기회)	마을 어메니티를 부각시키고 마을농산물 판매를 통한 농촌 다움 실현
ST전략 (강점-위협)	역사적 스토리를 바탕으로 마을가치창출 필요 친환경적 사업추진으로 상징적 공간 조성
WO전략 (약점-기회)	자연자원과 스토리자원을 연계한 경관 이미지 구축
WT전략 (약점-위협)	마을리더그룹을 중심으로 마을발전 주체자로서 마을주민들의 적극적 활동 독려 마을자원을 중심으로 장기적인 마을발전 계획 수립

바. 계획과제 도출

□ 경제 및 체험소득

○ 작은 상점 문패달기(안)

방문객에게 생산물을 판매하고자 하는 가구에 한해 작은 간판(문패)을 설치, 생산 작물을 명시하여 방문객이 쉽고 편하게 접근하여 구입할 수 있는 경로를 만들고자 함

- 마을 소득형태 : 마을주민 대부분이 개인소작 형태로, 5일장에 내다 팔거나 마을 방문객의 요청으로 집에서 직접 판매가 이루어짐. 가구마다 생산하는 품종이 다양하고 농약을 사용하지 않은 안전한 먹거리를 자랑하고 있으며, 마을을 찾는 관광객, 등산객이 늘면서 주민이 생산하는 농작물에 관심이 많아지고 구입을 원하는 이가 증가하고 있음
- 주민의견 : 작은 마을을 구경 온 외부인들이 열린 대문사이로 마당에 보이는 농작물에 관심이 많고 직접 제배한 농작물 구입을 매우 선호함. 다양한 농작물 구입을 원하는 손님에게 다른 집을 직접 소개하기도 함. 하지만, 열린 대문으로 양해도 구하지 않고 들어와 농작물을 만지거나 판매의사가 없는 가정은 불편한 일이 가끔 발생하므로 이를 구분할 수 있는 조치가 필요함



그림 11-5. 소작 농산물 판매문패 예시 [자료: 조사자 촬영]

- 작은 상점 간판(문패)달기(안) 기대효과

마을을 둘러보는 동안 간판(문패)이 있는 농가에 들러 직접구매하고, 마을 주민과 소통하고 마을경제 활성화에도 큰 도움이 될 것으로 판단됨
판매를 원치 않는 농가는 무분별하게 출입하는 외부인들을 통제할 수 있는 방안이 될 수 있음

□ 환경 및 경관

○ 약수우물 정비(안)

조동마을에는 3개의 우물이 있지만, 아래[사진]의 우물은 마르지 않는 우물로 외지에서 우물을 떠가기 위해 방문객이 자주 찾음. 또한 우물로 음식을 하면 그 맛이 뛰어나고 한센병을 고친 일화로 인근 지역에 유명한 약수터임. 우물 관리를 위해 우물뚜껑 개선(현재의 뚜껑은 마을주민이 임시로 설치) 및 협소한 출입 둘다리 확장 및 정비 작업이 필요함

- 주민의견 : 우물은 마을주민은 물론 외지에서 물을 기르기 위해 방문객이 많이 찾고 마을을 대표하는 우물이기도 함. 하지만 우물입구 둘다리가 협소하고 이끼로 미끄러워 안전사고의 위험이 있으며, 우물 뚜껑이 부실하여 먼지와 낙엽으로 위생관리가 어려움. 방문객들도 소문으로 찾아오긴 하지만 현 상태를 보고 관리에 대한 안타까움을 표하고 있음



그림 11-6. 약수우물 현재 모습 [자료: 조사자 촬영]

- 우물정비(안) 기대효과

- ▶ 안전한 우물(수질향상 및 주변환경 정비)

- ▶ 자연을 잘 이용하고 보존하는 마을 이미지 개선 효과가 있을 것임
 - ▶ 큰 변화보다는 있는 것을 잘 가꾸고 보존되기를 바라는 마을 주민의 숙원 사업 중 하나가 이루어지는 계기가 될 것임
- 무지개다리 하천정비(안)
- 조동마을 입구에서 마을 끝지점까지 마을을 이어주는 하천이 흐르고 이는 무지개다리와 이어짐. 마을의 역사적 스토리가 있는 상징물을 보존한다는 의미와 더불어 수로 확보는 소작 주민에게도 큰 도움이 될 것임
- 방문객 유형
 - ▶ 사진작가의 방문 증가
 - ▶ 역사학을 전공하는 학생방문 증가
 - ▶ 등산객 증가
 - 주민의견 : 현재 마을주민 몇 명이 힘을 모아 하천을 관리하고 있으나 역부족이며 무성한 풀숲으로 수로가 막혀 범람위험도 있어 정비가 시급함



그림 11-7. 무지개다리와 연결된 하천 [자료: 조사자 촬영]

□ 인구 및 가구 특성

- 평촌마을의 생긴 연대는 알 수 없으나 조동 마을에서 분동 당시 남평문씨(南平文氏)가 6호, 청주한씨(淸州韓氏)가 4호, 전주이씨(全州李氏)가 3호, 그 외 성씨 7호로 모두 27가구가 마을을 형성하여 오늘에 이르고 있음
- 평촌마을은 인구수 총 49명으로 가구 수는 26세대임
- 0~14세(3명), 15~19세(1명), 20~29세(4명), 30~39세(1명), 40~49세(2명), 50~59세(9명), 60~64세(3명). 65세 이상 노인인구가 26명으로 전체 인구의 53%로 가장 높은 비율을 차지하지만, 인구수에 비해 다양한 연령대가 고루 분포되어 있음
- 젊은 이장이 적극적으로 마을을 이끌어가고 있음

표12-1. 평촌마을 인구 현황

구분	세대	인구			64세 이상 고령인구	구성비 (%)
		계	남	여		
상리면	1,276	2,832	1,444	1,388	845	5.9
평촌마을	26	49	22	27	26	53.0

자료: 경상남도, 주민등록인구통계, 2015

□ 지리적 특성

- 경상남도 고성군 상리면 척번정리
- 마을 뒷산이 병풍처럼 사방을 에워싸고 있는 지형으로 마을 앞에는 동산리에서 원류하는 하천이 북으로 흐르고 있음



그림 12-1. 평촌마을 위성사진 [자료: 네이버 지도]

12. 상리면 평촌마을

가. 마을 현황

□ 마을역사

평촌 마을은 1914년경에 조동마을에 편입되었다가 광복후 분동되어 1984년 8월 22일 고성군의 이동(里洞) 명칭 및 행정구역 확정시 평촌마을로 오늘에 이르고 있음

나. 경제활동 및 체험소득 특성

상리면 권역 현황

표12-2. 상리면 권역 현황

구분	내용
행정구역	○상리면 46.00km(8.9%)
산업경제	○사업체수2,836개소(61.4%), 종사자수10,746명(47.3%) ○농가 4,222호, 고성군 전체의 35.8%차지 ○주요농수축산물: 방울토마토, 시금치, 단감, 참다래 등
생활환경	○주택 수 12,554호, 평균보급률109.8% - 상리면953호 ○어린이공원 2개소, 근린공원 2개소, 수변공원2개소, 역사공원 1개소 ○의료시설 40개소, 사회복지시설 6개소
문화관광	○고성오광대, 송학동고분군, 고성향교, 남산공원오토캠핑장, 갈모봉삼림욕장, 고성탈박물관, 문화체육센터, 무이산, 문수암, 문수보현불상, 상리연꽃공원, 갈천서원, 운곡서원, 숙청사, 양화리석조여래좌상, 불수지, 송계리고분, 암전리지석묘, 대둔사지, 법천사지, 천왕산, 천왕정봉수대, 총효테마파크 등

자료: 2015-2030 고성군장기종합발전계획

평촌마을 주 소득원

- 벼농사가 주 소득원이며 체험소득은 현재 없는 상태임

다. 공동문화 및 복지 특성

마을공동체

- 마을회, 노인회, 부녀회, 청년회로 구성되어 있음
- 한중기 마을회장은 '마을 속 작은 영웅(2015년)'으로 선정될 만큼, 10년 이상 장학금지원을 아끼지 않고 있으며 마을 주변 환경 및 재해예방, 주민생활에 적극적으로 나서고 있음

마을공동체 활동

학습이리온

- 기간 : 2017년 3월~12월(10개월간), 주 1회(수) 11:00~12:00
- 대상 및 참여인원 : 마을주민 20명

- 장소 : 마을회관



그림 12-2. 평촌마을 학습이리온 수업 모습 [자료: 조사자 촬영]

라. 환경 및 경관 특성

수목

감나무 밭과 밤나무 숲

과거 평촌마을을 대표하던 작물이 감과 밤이었으나 현재 열매를 수확할 일손이 없어 과실이 모두 버려지는 상태임. 감나무 밭과 밤나무 숲은 마을을 둘러싼 입야의 전체 면적을 차지할 만큼 규모가 상당함



그림 12-3. 감나무 밭과 밤나무 숲 [자료: 조사자 촬영]

마. 상리면 평촌마을 잠재력 분석

표12-3. SWOT 분석

강점 (Strength)	<ul style="list-style-type: none"> ○ 자연자원이 풍부하여 경관중심의 마을 사업 가능성 ○ 다양한 연령대 주민 ○ 감과 밤을 이용한 마을사업 추진에 대한 강한 의지 	약점 (Weaknesses)	<ul style="list-style-type: none"> ○ 지역 산업기반 약화 ○ 주민 및 방문객을 위한 편의시설 부족(컴터, 정류장 등) ○ 인프라 부족과 체계적인 연계미흡 ○ 지역자연자원 활용에 대한 적극성 부족
기회 (Opportunity)	<ul style="list-style-type: none"> ○ 자연체험학습장에 대한 관심증대 ○ 고성군의 활발한 농어촌사업과 연계한 동반성장 가능 	위협 (Threats)	<ul style="list-style-type: none"> ○ 고성군 내 다양한 농어촌체험마을 및 지역개발의 차별화된 정책 어려움 ○ 지역개발에 따른 환경훼손 가능성

표12-4. SWOT 대응전략

구분	대응전략
SO전략 (강점-기회)	자연자원을 활용한 체험관광 중심의 소득창출 가능성
ST전략 (강점-위협)	친환경적 마을사업 추진을 통해 상징적 공간조성으로 지역 발전 도모
WO전략 (약점-기회)	마을주민과 방문객이 함께할 수 있는 커뮤니티 프로그램 운영으로 마을 활력 제고
WT전략 (약점-위협)	마을 경관자원을 바탕으로 차별화된 마을테마 구축

바. 계획과제 도출

□ 경제 및 체험소득

○ 감과 밤 체험농장(안)

대규모 감나무밭과 밤숲의 과실을 이용한 체험농장 운영은 인력 부족으로 수확을 포기하고 폐기되는 자연자원을 활용한 마을 경제소득 창출의 기회가 될 것으로 판단됨

- 감 & 밤 체험농장 체험프로그램(안)

- ▶ 감 & 밤 수확체험
- ▶ 꺾감 만들기 체험
- ▶ 감식초 만들기 체험



그림 12-4. 감따기 및 꺾감 만들기 체험

[자료: (좌)아시아투데이 2016.11.1,(우)대구일보 2014.10.28]

밤 따기 체험 행사 참가 필수 안내

“청명한 가을 하늘 아래 햇살이 영글어 떨어지기 시작했어요”

일 시 2010년 10월 2일(토) 09:00 ~ 16:00

장 소 부여소부리공공세

인 원 군민약 1,000명, 방문객, 보물찾기 등

프로그램 계란보, 찰시, 수저, 정가래, 오지, 장과, 완고, 운동화

참가료 어른 16,000원 (아이 14,000원/14세 이하 8,000원/5세이하유망)

참 조 9월 9일~28일까지 선착순 접수 (접수는 일요일 순서입니다)

(행사 당일 한 시간은 50% 할인, 기간中は 50%, 그 이외에는 할인이 불가합니다. 또, 행사 취소 시 대체행사인 조깅을 위해 접수할 경우 할인이 가능합니다.)

- 산재에서 직할 주문 및 1kg 6,000원에 구입 가능 합니다.

*자세한 사항은 홈페이지를 참조하십시오.

그림 12-5. 밤따기 체험

[자료: 강원도 홍천군 무궁화 마을 홈페이지]

- 감 체험농장 성공사례(1)

- ▶ 위치 : 청도 감따기 체험장
- ▶ 방문객 수 : 연간 1천 만명
- ▶ 체험프로그램 : 감 따기, 꺾감 만들기, 감식초 만들기, 천연염색, 그림대회등
- ▶ 참가비 : 1팀당 2만원 (최대 3인, 1인 추가시 2천원)
단체(10인 이상 1인 15,000원), 1인 추가시 2천원
팀당 청도반시 5kg과 감칩 1봉 포장
- ▶ 효과 : 청도농촌체험 관광센터는 지난 2012년 폐교된 농촌학교를 리모델링하여 사계절 농촌체험이 가능한 곳으로 변모했음. 봄에는 딸기 체험, 여름에는 다슬기 체험, 가을에는 감따기, 고구마 캐기, 겨울에는 쌀와플 만들기, 천연염색 등 도시민들이 머무는 '체험학교'로 기반을 다지고 있음
또한 캠핑카 등 가족단위와 교실을 이용한 단체 숙박 시설이 갖춰져 있고, 체험장 옆 100여년이 된 옛 매진농협 수매창고는 지역 특산품을 활용한 카페로 운영되고 있음
청도읍은 딸기, 감따기 등 가족단위 체험 마을로 명성을 얻고 있으며, 주민 주도 마을 활성화 사업으로 큰 성과를 내고 있음

- 알밤줍기 체험농장 성공사례(2)

- ▶ 위치 : 청양군 운곡면 신대 2리
- ▶ 운영 : 서울 독산 4동 주민과 자매결연하여 알밤줍기 농촌체험행사 진행
- ▶ 효과 : 농촌의 일손 부족으로 출하시기를 놓치는 일도 없고 자매결연 마을과 우의를 다지는 기회가 되고 있음. 2015년 수확한 밤 600t을 미국과 중국에 수출하였음

□ 환경 및 경관

○ 평촌마을 얼음골(안)

특이한 기상현상으로 생겨나는 얼음골, 그 대표적인 곳인 밀양 얼음골은 관광 명소가 되고 있음. 얼음골 지형을 애추(崖錐, talus 혹은 scree)라 하고 얼음골에서 냉기가 나오는 것은 풍화작용에 의해 발달한 화석지형으로서, 구성 물질이 모난 바위덩어리로 되어 있음. 평촌마을에도 주민들만이 아는 얼음골이 존재하고 있어 이를 마을방문객의 휴식공간으로 알리고 함께 즐기는 공간으로 확장하고자 함

- 평촌마을 얼음골 현황

밀양에 얼음골이 있듯이 평촌마을에도 숨은 얼음골이 있음. 바위틈에서 새어나오는 찬 공기는 한여름에 인근에만 가도 천연에어컨을 켜 듯 시원함을 느낄 수 있음. 하지만 무성한 숲으로 덮여져 마을주민들조차 드나들기 힘들 정도임

- 얼음골 운영(안)

- ▶ 주변 숲 정리
- ▶ 안내 판 설치
- ▶ 쉼터(평상 설치)설치

- 얼음골 운영(안)의 기대효과

- ▶ 무더운 여름 시원한 휴식공간을 만들어 마을주민의 친목 도모 및 공동체 활동 장소로 활용 가능할 것임
- ▶ 향후 체험농장과 연계하여 관광객들에게 평촌마을만의 명소로 알려 여름철 방문객을 증가시킬 수 있는 방안이 될 임
- ▶ 제2의 밀양 얼음골로서 마을 활성화와 부가가치를 올릴 수 있는 계기가 될 수 있을 것임



그림 12-6. 얼음골 바위 및 주변 환경 [자료: 조사자 촬영]

- 밀양 얼음골 성공사례

- ▶ 위치 : 경남 밀양 남명리 얼음골
- ▶ 체험거리 : 얼음골, 꽃 사과 따기 체험, 밀양 얼음골 케이블카

- ▶ 얼음골 입장료 : 성인 1천원, 중고생 700원
- ▶ 효과 : 밀양얼음골과 연계하여 사계절 특색을 살려 다양한 체험행사와 이벤트로 관광자원 개발 및 지역경제 활성화와 삶의 질이 높아지고 있음. 1일 평균 2,000여 명의 방문객이 이어져 지역경제 활성화에 크게 기여하고 있으며 방문객을 대상으로 농특산물 직판을 통해 연간 얼음골 사과 53억원, 대추 13억원, 표고버섯 판매 매출액이 4억원 정도이며, 농산물 판매 외에 숙박업, 외식업, 주유업 등 많은 경제 분야에서 매출액이 증가하여 지역경제 활성화에 가속도가 붙고 있음

□ 공동문화 및 복지

○ 공동급식운영(안)

마을주민 대부분이 독거노인으로 매 식사가 큰 문제로 대두되고 있음. 특히 여성보다 남성 비율(55%)이 높아 식사 준비가 여의치 않아 매일 마을회관에서 공동 식사를 하고 있음. 공동식사 준비는 여성 2~3명이 30명 이상의 식사를 준비하면서 체력적, 금전적 문제가 심각함

- 공동급식 운영방안

- ▶ 식자재 지원요청 : 식자재 비용 절반 또는 일부를 마을주민공동체 부담 및 고성군청의 도움이 필요함 (예: 밑반찬 및 주. 부식재료 지원)
- ▶ 도우미 지원요청 : 마을주민 2~3명이 식사준비 및 설거지 등의 일을 모두 도맡아 하기에는 무리가 있어 정기적인 도우미 지원이 필요함



그림 12-7. 밑반찬 및 급식지원 사업 [자료: 청주시 행복한 마을 만들기]

- 사랑의 밑반찬 나누기 성공사례

- ▶ 위치 : 충주, 충주댐 호나눔 복지센터
- ▶ 활동 : 혼자 사는 어르신들을 찾아가 반찬을 전달하고 말동무도 하며 건강까지 살피는 사업을 하고 있음. 매월 40세대를 찾아가는 사랑의 밑반찬 나누기는 저소득층 어르신과 독거노인의 영양불균형 개선에 기여하고 있음
- ▶ 효과 : 노인들을 찾아가 현실에 맞는 복지 서비스를 제공하고, 복지 사각 지대에 있는 서비스 대상자를 지속적으로 발굴하고 있음

13. 대가면 송계마을

가. 마을 현황

□ 마을역사

송계마을은 마을을 둘러싸고 있는 산과 장밭고개·독메(獨山)·학남산(鶴南山)·혼돈산(混沌山)이 울창한 송림(松林)으로 되어 있고 마을 앞 맑은 시냇물이 흐르고 있어 송계라 부르게 되었으며 산자수려하고 삼재불입지(三災不入之地)라고 불리우고 있음

□ 인구 및 가구 특성

- 송계마을은 인구수 총112명으로 가구 수는 62세대임
- 0~14세(8명), 16~19세(3명), 20~29세(2명), 30~39세(6명), 40~49세(13명), 50~59세(14명), 60~64세(16명), 65세 이상 노인인구가 50명으로 전체 인구의 44.6%를 차지하고 있음

표 13-1. 송계마을 인구 현황

구분	세대	인구			64세 이상 고령인구	구성비 (%)
		계	남	여		
대가면	907	1,698	824	874	724	5.1
송계마을	62	112	50	62	50	44.6

자료: 경상남도, 주민등록인구통계, 2015

□ 지리적 특성

- 경상남도 고성군 대가면 송계리

- 마을 동쪽은 장밭고개(해발 약 200m), 서쪽은 독메(獨山), 남쪽은 학남산(鶴南山: 해발 466.5m)에 둘러싸인 계곡으로 마을 앞은 송계천이 남강(南江)으로 흐르고 있는 산자수려한 마을로 마을 앞 농경지는 경지정리가 된 비옥한 토질로 수원도 양호하며 마을 앞을 지방도가 통과하고 있어 교통도 편리함

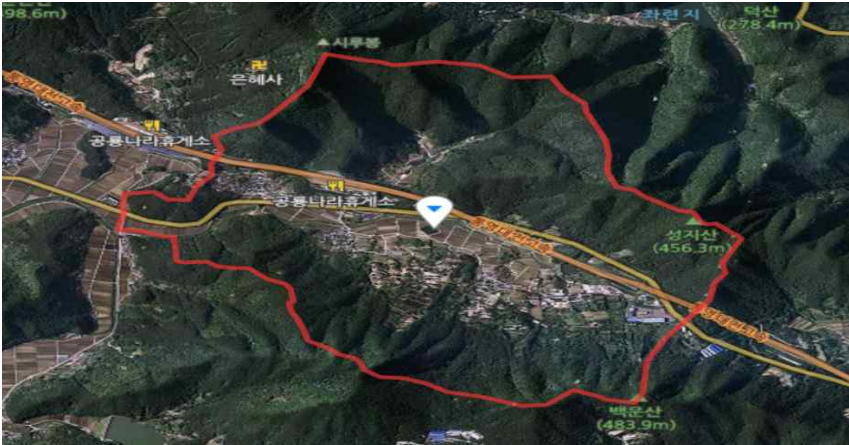


그림 13-1. 송계마을 위성사진 [자료: 네이버 지도]

나. 경제활동 및 체험소득 특성

- 대가면 권역 현황

표 13-2. 대가면 권역 현황

구분	내용
행정구역	○대가면 52.26km ² (10.1%)
산업경제	○사업체수2,836개소(61.4%), 종사자수10,746명(47.3%) ○농가 4,222호, 고성군 전체의 35.8%차지 ○주요농수축산물: 방울토마토, 시금치, 단감, 참다래 등
생환경	○주택 수12,554호, 평균보급률109.8% - 대가면1,129호 ○어린이공원 2개소, 근린공원 2개소, 수변공원2개소, 역사공원 1개소 ○의료시설 40개소, 사회복지시설 6개소
문화관광	○고성오광대, 송학동고분군, 고성향교, 남산공원오토캠핑장, 갈모봉삼림욕장, 고성탈박물관, 문화체육센터, 무이산, 문수암, 문수보현불상, 상리연꽃공원, 갈천서원, 문곡서원, 속청사, 양화리석조여래좌상, 풍수지, 송계리고분, 암전리지석묘, 대둔사지, 법천사지, 천왕산, 천왕점봉수대, 충효테마파크 등

자료: 2015-2030 고성군장기종합발전계획

- 송계마을 주 소득원
 - 벼농사, 표고버섯이 주 소득원임
 - 소득수준 : 15농가, 연간 약5~6천만 원

다. 공동문화 및 복지 특성

- 마을공동체
 - 마을회, 노인회, 부녀회로 구성되어 있음
- 마을공동체 활동
 - 학습이리온 : 웃음치료교실
 - 기간 및 일시 : 2017. 3~12월, 매주(수) 13:00~14:00
 - 대상 및 참여인원 : 마을주민 7명
 - 장소 : 마을회관



그림 13-2. 송계마을 학습이리온 장소 [자료: 조사자 촬영]

라. 환경 및 경관 특성

- 하천
 - 송계천
 - 송계천이 남강(南江)으로 흐르고 있는 산자수려한 마을임

마. 대가면 송계마을 잠재력 분석

표13-3. SWOT 분석

강점 (Strength)		약점 (Weaknesses)	
<ul style="list-style-type: none"> ○ 통영-대전고속도로와 인접 ○ 마을내 동산과 송계천이 있어 수려한 자연 자원 보유 ○ 평지형 마을로 걷기 좋은 마을 지형 		<ul style="list-style-type: none"> ○ 인프라 부족으로 교통통과 지역 가능성 ○ 마을주민들의 참여도가 낮아 사업 계획 및 진행 어려움 ○ 마을의 주요기관(면사무소)이 타 마을로 이전되어 주민 사기저하 ○ 둘레길 진입로 불편으로 활용성 결여 	
기회 (Opportunity)		위협 (Threats)	
<ul style="list-style-type: none"> ○ 둘레길에 대한 관심 증대 		<ul style="list-style-type: none"> ○ 노인인구 증가로 지역사회침체 	

표13-4. SWOT 대응전략

구분	대응전략
SO전략 (강점-기회)	마을자체경관 중심의 경관 가꾸기와 같은 마을 활력 필요 및 문화전문가를 통한 공동체 활성화 유도 송계천 둘레길 보완으로 마을 상징성 부여
ST전략 (강점-위협)	다양한 노인문화 복지 프로그램 도입
WO전략 (약점-기회)	마을정체성 강화를 위해 공동체 의식 함양과 지속가능한 마을 발전 역량 배양
WT전략 (약점-위협)	주민화합 프로그램 등을 통해 주민의식변화 유도

바. 계획과제 도출

□ 환경 및 경관

○ 둘레길 구간 개선(안)

마을주민 대부분이 고령으로 특별한 운동보다는 마을주변 걷기를 주로 하고 있음. 저녁 식사 후 삼삼오오 모여 마을 어귀를 산책을 하다보면 도로 경비가 되어 있는 곳에서 비포장도로로 이어지는 구간이 위험하고 산책로가 끊기는 구간이 있어 보완이 필요함

- 주민의견 : 마을 둘레가 논과 하천 그리고 아름다운 산으로 둘러싸여 외부인은 물론 마을주민들의 산책코스로 손색이 없음. 하지만 마을둘레 중간에 공사가 중단된 시멘트 돌담이 있어 이를 넘어야 길이 이어지는 코스로 매우 위험함. 마을 주변 걷기 코스는 방문객이 가장 선호하고 있음

- 둘레길 구간개선(안) 기대효과

- ▶ 조용하고 아담한 마을을 걸어서 둘러보는 재미는 방문객에게 아주 큰 즐거움이지만 마을 중심에 공사흔적이 정리되지 않아 시멘트 돌담이 그대로 방치되어 있어 이에 대해 보완조치한다면 연세 많으신 주민이나 초행인 방문객들의 안전이 보장된 마을이 될 것임
- ▶ 번잡하고 걷기 힘든 둘레길이 아닌, 조용한 마을 산세를 즐기면서 걷는 송계마을만의 작은 둘레길을 찾는 방문객이 증가할 것으로 예상



그림 13-3. 둘레길 개선 구간 [자료: 조사자 촬영]

- 둘레길 성공사례

- ▶ 위치 : 경남 통영시 사랑면
- ▶ 둘레길 길이 : 도보로 1시간 거리인 약 2.8km
- ▶ 둘레길 시설 : 총 5억원의 사업비가 투입된 고동산 해안둘레길에는 데크로드 3개소 총 185m, 데크전망대 1개소, 야자매트 1900m, 목재난간 210m, 각종 안내판 4개소 등이 설치되어 있음
- ▶ 효과 : 산세가 험해 등반이 어려웠던 노약자나 어린이도 이번 해안둘레길 조성으로 쉽게 숲속을 걸으며 사랑도의 해안 절경과 숲의 정취를 느낄 수 있는 여건 조성

14. 대가면 양화마을

가. 마을 현황

마을역사

양화리는 단일 법정리로 형성된 마을로서 본래 가동면(可洞面) 지역으로 옛날 법천사(法泉寺)라는 큰 절이 있었던 연유(緣由)로 마을명을 '법천'으로 불리 오다가 마을 앞에 버드나무가 줄지어 우거져 있다하여 버들양(樣)자를 붙여 양화리로 하여 1914년 행정구역 통폐합시 대가면에 편입되어 오늘에 이르고 있음

인구 및 가구 특성

- 양화마을의 인구 수는 총 88명, 가구수는 58세대, 1인가구 32세대, 빈집이 8세대임
- 15~19세(2명), 20~29세(3명), 30~39세(2명), 40~49세(3명), 50~59세(17명), 60~64세(15명), 65세 이상이 46명으로 52.3%를 차지하고 있으며 지속적으로 고령 인구가 증가하고 있음

표14-1. 양화마을 인구 현황

구분	세대	인구			64세 이상 고령자수	구성비 (%)
		계	남	여		
대가면	907	1698	824	874	724	5.1
양화마을	58	88	41	47	46	52.3

자료: 경상남도, 주민등록인구통계, 2015

지리적 특성

- 경상남도 고성군 대가면 양화리
- 양화리는 고성(鎭山)이라 일컫는 무량산(無量山:해발 581m)의 높은 산자락이 두개의 날개를 펴 사방을 에워싼, 아늑한 산골마을로 기후가 온화하고 계곡의 물은 맑고 수원도 풍부하나 농경지는 산록에 천수답이 많으며 경지정리가 되지 않고 있음. 1972년 마을입구에 양화저수지가 설치되어 외부에서 마을이 잘 보이지 않는 마을임

나. 경제활동 및 체험소득 특성

대가면 권역 현황

표14-2. 대가면 권역 현황

구분	내용
행정구역	○대가면 52.26km ² (10.1%)
산업경제	○사업체수 2,836개소(61.4%), 종사자수 10,746명(47.3%) ○농가 4,222호, 고성군 전체의 35.8%차지 ○주요농수축산물: 방울토마토, 시금치, 단감, 참다래 등
생환경	○주택 수12,554호, 평균보급률109.8% - 대가면1,129호 ○어린이공원 2개소, 근린공원 2개소, 수변공원2개소, 역사공원 1개소 ○의료시설 40개소, 사회복지시설 6개소
문화관광	○고성오광대, 송학동고분군, 고성향교, 남산공원오토캠핑장, 갈모봉삼림욕장, 고성탈박물관, 문화체육센터, 무이산, 문수암, 문수보현불상, 상리연꽃공원, 갈천서원, 운곡서원, 속청사, 양화리석조여래좌상, 봉수지, 송계리고분, 양전리지석묘, 대둔사지, 법천사지, 천왕산, 천왕점봉수대, 충효테마파크 등

자료: 2015-2030 고성군장기종합발전계획

주 소득원

- 주로 벼농사, 표고버섯, 시금치 등을 재배하고 있으며 한우를 키우는 농가도 일부 있음

다. 공동문화 및 복지 특성

마을공동체

- 마을회(85), 노인회(53명), 부녀회(12), 청년회(12), 발전위원회(10명), 작목반(18명)으로 구성되어 있음

□ 마을공동체 활동

- 2017년 3~4월 마을가꾸기 환경정화사업에 참여하였음

라. 환경 및 경관 특성

□ 인근에 천왕산, 수치골이 있고, 마을내 정자가 대표적인 경관임



그림 14-1. 포구나무 정자 [자료: 조사자 촬영]

마. 마을평가

- 계획과제 도출을 위해 정삼수 이장님 및 마을회관에 계신 주민(5명)과 면담을 가졌음 (6월8일 14:45분 통화, 6월 22일 13:20분 면담)

□ 의견

- 65세 이상 노인인구가 50%이상 차지하고 있으며 지속적으로 고령화가 증가하는 마을임. 현재 일부 가정에는 전기공급도 불안정한 상태이고 마을내 가로등 설치와 같은 기초사업을 바탕으로 주거환경개선이 우선적으로 이루어져야함

15. 영현면 대촌마을

가. 마을 현황

□ 마을역사

대촌마을은 본래 진주군의 지역으로서 서기 1906년(광무 10년)에 고성군에 편입되었으며 큰 마을이라 하여 한덤(대촌)으로 명칭하여 오다가 1984년 고성군의 이동 명칭 및 행정구역 확정시 대법리 대촌마을(행정리)로 하여 오늘에 이르고 있음

□ 인구 및 가구 특성

- 대촌마을은 인구수 총 84명으로 가구 수는 48세대임
- 0~14세(2명), 15~19세(2명), 20~29세(1명), 30~39세(8명), 40~49세(8명), 50~59세(15명), 60~64세(5명), 65세 이상 노인인구가 43명으로 전체 인구의 51.2%로 높은 비율을 차지함
- 귀농(5세대), 귀촌(2세대)로 현재 13명이 증가하였음
- 근로능력이 있는 마을주민은 대부분 농림업에 종사하고 있으며, 고령화로 인하여 근로능력이 없는 대부분은 현재 무직상태임

표 15-1. 대촌마을 인구 현황

구분	세대	인구			64세 이상 고령인구	구성비 (%)
		계	남	여		
영현면	527	891	398	493	434	3.1
대촌마을	48	84	38	46	43	51.2

자료: 경상남도, 주민등록인구통계, 2015

□ 지리적 특성

- 경상남도 고성군 영현면 대법리
- 서북쪽의 금태산을 뒤로하고 마을 앞은 범호산을 바라보는 지세로 지방도(고성 ~ 금곡~문산)가 마을을 통과하고 있으며 마을 앞에 조성된 농경지는 경지정리 되어 있는 비옥한 토질로 수원도 양호하여 농산물의 생산이 풍부함



그림 15-1. 대촌마을 위성사진 [자료: 네이버 지도]

나. 경제활동 및 체험소득 특성

□ 영현면 권역 현황

표 15-2. 영현면 권역 현황

구분	내용
행정구역	○영현면 32.17km ² ,(6.2%)
산업경제	○사업체수 221개소(4.8%), 종사자수 638명(2.8%) ○농가1,409가구, 고성군 전체의12.2%차지 ○주요농수축산물:참다래,배,딸기,고추,부추,호박,파프리카 등
생활환경	○주택 수 2,331호, 평균보급률111.3% - 영현면738호 ○도립공원1개소, 도시공원부재 ○의료시설 4개소, 사회복지시설 2개소
문화관광	○연화산도립공원,옥천사,청광리박진사고가,개천우지돌이체험마을,청광새들박물관(마을기업,체험마을,캠핑장,펜션),계승사,선유산,오시장,오동삼배마을 등

자료: 2015-2030 고성군장기종합발전계획

□ 대촌마을 주 소득원

- 농업(벼농사) 20세대, 축산업 1세대, 자영업 2세대, 기타 25세대임
- 소득수준 : 벼농사 15가구, 연간 약 1억원

□ 체험소득

- 영동둔치공원 '촌스런 축제' (인근)

그림 15-2. 촌스런 축제 [자료: 고성이야기 공식블로그]

다. 공동문화 및 복지 특성

□ 마을공동체

- 마을회, 노인회, 부녀회, 청년회, 협의회, 발전위원회로 구성되어 있음
- 인구가 적어 마을공동체 구성원의 대부분이 타 단체에 중복 구성되어 있고, 구성 인원수도 적음

□ 마을공동체 활동

- 마을공동체의 활동은 활발한 편이며, 주기적으로 회의를 개최하고 지역사회를 위해 자원봉사 활동 등 교류와 화합을 이어가고 있음

○ 학습 이리온

- 기간 및 일시 : 2017. 3~12월, 매주(화) 12:30~13:30
- 대상 및 참여인원 : 마을주민 9명(여성)
- 장소 : 마을회관



그림 15-3. 대촌마을 학습이리온 장소 [자료: 조사자 촬영]

○ 게이트볼

- 영현면 마을주민 누구나 참여하여 즐길 수 있는 게이트볼장이 있어 매주 목요일마다 친목도모가 이루어지고 있음
- 영현면 게이트볼회는 영현면에 거주하는 70~80대 어르신들의 건전한 여가 활동과 건강증진을 목적으로 2013년 출범했으며, 매년 회원이 증가해 어르신들의 체력단련과 친목도모의 장으로 각광받고 있음
- 하지만, 게이트볼 참여자는 모두 남성으로만 구성되어 있고 여성의 참여도는 전무한 상태임



그림 15-4. 게이트볼 현장(2017. 6. 22일) [자료: 조사자 촬영]

라. 환경 및 경관 특성

- 인근에 금태산, 연화산, 영동둔치공원, 계승사가 위치해 있음

마. 영현면 대촌마을 잠재력 분석

표 15-3. SWOT 분석

강점 (Strength)	약점 (Weaknesses)
<ul style="list-style-type: none"> ○ 통영-대전고속도로와 인접 ○ ‘촌스런축제’와 연계한 시너지 효과 기대 	<ul style="list-style-type: none"> ○ 인프라 부족으로 단순히 교통통과 지역으로 남을 가능성이 많음 ○ 마을자원을 활용한 소득창출방안 부족 ○ 마을활성화를 위한 기초생활기반 열악
기회 (Opportunity)	위협 (Threats)
<ul style="list-style-type: none"> ○ 인근지역의 문화자원과 연계한 마케팅 전략 가능성 	<ul style="list-style-type: none"> ○ 노인인구 증가로 지역사회 침체 ○ 경제활동 인구감소 및 인구구조 불균형

표 15-3. SWOT 대응전략

구분	대응전략
SO전략 (강점-기회)	게이트볼 대회 등의 마을행사와 연계한 화합의 계기 마련
ST전략 (강점-위협)	늘어나는 노인 인구의 삶의 질 향상을 위한 여가문화 제공
WO전략 (약점-기회)	남녀의 문화 활동이 구분되어 있어 남녀주민 모두가 함께하는 문화프로그램 재구성
WT전략 (약점-위협)	소규모 마을가꾸기 사업 등을 통해 마을 경관개선 및 활성화 필요

바. 계획과제 도출

- 공동문화 및 복지

- ‘촌스런 축제’에 게이트볼 체험 및 대회 개최(안)
 - ‘촌스런 축제’는 마을 주민들이 자발적으로 참여하여 지역을 살리는 문화로 한국지역진흥재단에서도 인정 받은 축제임
 - 올해(2017) 촌스런 축제는 8월 4일 오전부터 영현풍물단의 풍물공연, 영현 초등학교 학생들의 축하공연, 영현노래교실의 합창, 마을경로당 어르신들의 장기자랑 축제 마지막 날인 6일 오후에는 영현면 주민들이 참여한 영현면 풍물단과 경로당 어르신들의 공연으로 축제의 마지막을 장식하고 촌스런 시골 장터는 영현면에서 직접 생산하고 제배한 농산물을 비롯해 천연염색 손수건, 수제비누 등을 판매하고, 촌국수, 우묵콩국, 피리튀김 등 다양한 먹거리를 제공하였음
- 다양한 프로그램 가운데 영현면 어르신들에게 가장 인기가 높은 게이트볼을 선보이고 매주 동호회에서 갈고닦은 실력을 보일 수 있는 기회가 없었음
- 마을주민의 참여가 우선인 촌스런 축제에 노인여가활동을 프로그램화하여 노인들의 적극적 참여를 유도하고 남자 노인 분들의 전유물처럼 여겨졌던 게이트볼 대회를 남녀노인들의 화합을 다지고 관광객들의 체험놀이로 즐거움을 더할 것임
- ‘촌스런 축제’ 참여(안)

- ▶ 게이트볼 단체 유니폼 제공(노인들의 소속감 상승)
- ▶ 축제에서 관광객들에게 게이트볼 체험을 이끌어갈 티칭(teaching)팀을 구성하여 선수로서 코치로서 역할을 분담하여 주인의식 고취
- ▶ ‘봉숭아 물들여주기’, ‘풍선아트’ 등 프로그램 운영을 여자 노인분들에게 일임하여 공동문화와 복지에서 소외되었던 분들의 적극적 참여 유도 및 동심을 일깨워 주는 역할



그림 15-5. 촌스런 축제 연계(노인참여) 프로그램

<홍천군 노인게이트볼> <전남 농업박물관> <부산주간보호 노인프로그램>

16. 영현면 연화1마을

가. 마을 현황

□ 마을역사

연화 1구는 1984년 8월 22일자로 고성군의 행정구역 조정시 연화리의 연화1구로 조정되어 오늘에 이르고 있으며 본래 조선시대에는 대방촌(大芳村)이라 하였음. 그 후에 영동으로 부르다가 조선조 중엽에는 본동에 국창(國倉)이 설치되어 수납한 현물세를 지금의 사천시 곤양면과 삼천포로 운반하여 선편으로 한양으로 수송하였다하여 외지인들은 이 마을을 "창촌(倉村)"이라 부르기도 했음

□ 인구 및 가구 특성

- 연화1마을은 인구수 총 128명으로 가구 수는 70세대로, 영현면내 가장 인구가 많은 마을임
- 0~14세(12명), 15~19세(2명), 20~29세(4명), 30~39세(11명), 40~49세(7명), 50~59세(20명), 60~64세(8명), 65세 이상 노인인구가 64명으로 전체 인구의 50%를 차지함
- 진주시와 인접하여 교통이 편리해 귀농세대가 꾸준히 증가하는 마을임 (귀농 20세대 36명, 귀촌5세대 10명)

- 마을인구의 연령대가 고루 분포되어 있음
- 30년 이상 된 슬레이트 주택이 35세대 있음

표 16-1. 연화1마을 인구 현황

구분	세대	인구			64세 이상 고령인구	구성비 (%)
		계	남	여		
영현면	527	891	398	493	434	3.1
연화1마을	70	128	57	71	64	50.0

자료: 경상남도, 주민등록인구통계, 2015

□ 지리적 특성

- 경상남도 고성군 영현면 연화리
- 연화봉(蓮花峰:해발 477.4m) 줄기가 뺏어 내린 자락에 동서 장방형으로 형성된 마을로 마을 앞을 영천강이 흐르고 있으며 지방도(고성~금곡~문산)가 마을 앞을 통과하고 있어 교통도 편리한 마을로 연화저수지 밑의 잘 정리된 농경지는 비옥한 토질로 농산물의 생산이 풍부함



그림 16-1. 연화1마을 위성사진 [자료: 네이버 지도]

나. 경제활동 및 체험소득 특성

□ 영현면 권역 현황

표 16-2. 영현면 권역 현황

구분	내용
행정구역	○영현면32.17km ² ,(6.2%)

산업경제	○사업체수221개소(4.8%),종사자수638명(2.8%) ○농가1,409가구,고성군전체의12.2%차지 ○주요농수축산물:참다래,배,딸기,고추,부추,호박,파프리카등
생환경	○주택수2,331호,평균보급률111.3% - 영현면738호 ○도립공원1개소,도시공원부재 ○의료시설4개소,사회복지시설2개소
문화관광	○연화산도립공원,옥천사,청광리박전사고가,개천무지들이체험마을,청광새들덕센터(마을기업,체험마을,캠핑장,펜션),계승사,선유산,영오시장,오동삼배마을,등

자료: 2015-2030 고성군장기종합발전계획

□ 연화1마을 주 소득원

- 비옥한 땅과 청정한 자연환경으로 근로소득이 있는 마을주민의 대부분이 논농사를 짓고, 이를 수확해 소득을 창출하고 있다. 호박작목반이 결성되어 호박을 상품화하여 판매하고 있으며, 딸기는 해외에 수출하여 판매수익을 올리고 있음
- 소득수준 : 수박 5가구(연간 약 1억원), 벼농사(연간 약 1억원), 호박, 딸기(연간 약 5천만원)

□ 체험소득

○ 옥천사 템플스테이

- 일시 : 연중가능
- 대상 : 개인, 가족, 직장단체, 일반단체, 어린이단체
- 인원 : 20~30명(접수자 순으로)
- 참가비 : 1박 2일(성인 3만원/어린이 2만원)



그림 16-2. 옥천사 템플스테이

[자료: 고성군문화원]

다. 공동문화 및 복지 특성

□ 마을공동체

- 마을회, 노인회, 부녀회, 청년회, 협의회, 발전위원회, 작목반으로 구성되어 있음
- 인구가 적어 마을공동체 구성원의 대부분이 타단체에 중복 구성되어 있는 경우가 많으며, 구성원의 수도 적은 편임

□ 마을공동체 활동

- 마을공동체 활동은 활발한 편이며, 주기적으로 회의를 개최하고 지역사회를 위해 자원봉사를 하는 등 교류와 화합을 이루고 있음
- 2017년 4월 7일 한국농수산대학교 직파재배현장 방문 및 교육
- 2017년 3월 23일 안전교육 및 주민청문회를 개최하여 생활치안, 교통안전교육 및 건의사항 등을 청취하는 시간을 가졌음

○ 문예창작 교실

- 일시 : 월. 화. 수(14:00~16:00)
- 장소 : 상. 하 마을회관
- 참여인원 : 상마을회관(15명), 하마을회관(10명)

라. 환경 및 경관 특성

□ 캠핑장

○ 연화산 반딧불이 캠핑장(인근)

- 폐교를 이용한 캠핑장으로 다양한 체험거리가 있음

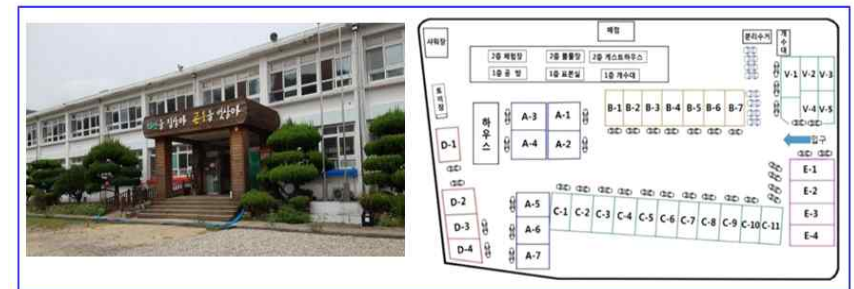


그림 16-3. 연화산 반딧불이 캠핑장

[경남도민신문, 2016.9.6]

□ 역사적 스토리텔링

○ 기와 굽는 마을

과거 기와 굽는 마을로 유명하였으며 마을의 주 소득원이기도 하였음. 마을 가구 대부분이 기와지붕이었으며, 현재 과거모습을 유지한 기와지붕은 몇 채만이 남아 있음



그림 16-4. 현존하는 마을내 기와지붕 [자료: 조사자 촬영]

○ 취산(翠山) 서호직 비

취산 서호직은 일제의 착취가 극에 달했던 시기에 조국의 독립을 기원하며 마을 주민들에게 희망을 불러일으키고자 했음. 우리의 전통적인 미풍양속을 지키고 예의범절 교육과 도덕적 규범을 강령하여 실천하였음. 또한 주민들의 의식교육을 통해 주민전원공동참여 사업으로 마을 안길을 넓히고 기와 공장을 지어 초가지붕을 개량했으며 붉은 벽돌을 생산하여 마을공동회관건립, 학교, 교회당 등의 건물을 지었음. 마을 공동경제사업을 통해 공동자금을 조성하여 마을복지에 충당하였으며 수력발전소를 지어 전기를 생산 공급하는 등 새마을 사업에 전념하여 헌신하였음



그림 16-5. 서호직 비 [자료: 조사자 촬영]

○ 폐교 무료임대

- 과거 고등학교 건물이었으나 학생 수가 줄고 수도권으로 전학이 많아 현재는 폐교임. 현재, 예술가들에게 무료로 임대해주고 자유롭게 작품 활동을 하고 있음. 예술가들이 방문하지 않을 때는 문이 잠겨있고 내부에는 여러 작품들이 보관되어 있다고 함



그림 16-6. 무료임대중인 폐교 [자료: 조사자 촬영]

마. 영현면 연화1마을 잠재력 분석

표 16-3. SWOT 분석

강점 (Strength)		약점 (Weaknesses)	
<ul style="list-style-type: none"> ○ 통영-대전고속도로와 인접 및 지방도 (고성-금곡-문산) 통과 마을 ○ 영현면내 가장 인구가 많은 마을 ○ 스토리텔링이 가능한 마을자원 보유 (전통기와, 서호직 등) ○ 마을풍습 계승이 가능한 인적자원 풍부 		<ul style="list-style-type: none"> ○ 인프라 부족으로 단순한 교통통과 지역 가능성 ○ 인적, 자연자원을 활용미흡 및 소득 창출방안 부족 	
기회 (Opportunity)		위협 (Threats)	
<ul style="list-style-type: none"> ○ 여가문화의 다변화로 자연친화적 체험 수요증가 ○ 자녀인성교육 중요성에 대한 인식 강화 		<ul style="list-style-type: none"> ○ 마을역사 전파자 지속적 감소 ○ 경제활동인구 감소 및 인구구조 불균형 	

표 16-4. SWOT 대응전략

구분	대응전략
SO전략 (강점-기회)	마을전통계승자와 함께 체험프로그램 개발로 전통예절과 인성교육 수요에 대응 마을주민들의 주체적 소득창출 및 지역 활성화 도모
ST전략 (강점-위협)	마을 향토자원을 활용한 프로그램개발로 도농교류 활성화
WO전략 (약점-기회)	교육 및 다양한 프로그램 도입으로 주민역량 강화 마을환경개선을 통한 체험, 휴양공간 조성
WT전략 (약점-위협)	마을 재정비를 통한 정주공간 개선 및 마을 이미지 개선 마을주민 및 취약계층 일자리 창출

바. 계획과제 도출

□ 경제 및 체험소득

○ 전통예절 교육학교(안)

연화1마을은 예로부터 예절을 중요시 여겼던 마을로 서호직 역시 이를 계승한 인물이었음. 마을이장을 비롯해 65세 이상의 주민들은 연화마을의 반듯한 인성과 위상을 자랑스럽게 여기고 이를 전승하고자하는 의지가 강함

- 전통예절 교육학교 프로그램(안)

- ▶ 마을내 오래된 대형 교회와 폐교, 폐가가 많아 이를 활용한 교육장 건립이 가능함
- ▶ 현재 청학동 마을처럼 어린이들의 예의범절과 독립심을 키우는 프로그램 개설이 가능함
- ▶ 전통예절교육을 진행할 마을인력이 충분하며, 적극적으로 참여하고자 하는 의지가 강함
- ▶ 예절교육 뿐만 아니라 전통문화체험(떡만들기, 시골밥상 체험, 개울 물놀이, 활쏘기 등) 등 다양한 체험프로그램이 가능함

- 전통예절 교육학교 프로그램(안)의 기대효과

- ▶ 마을의 인적자원(60세 이상) 활용을 극대화 할 수 있음
- ▶ 제2의 청학동과 같이 경남을 대표하는 전통문화교육장이 될 수 있음
- ▶ 예의와 인성이 재조명되는 현대에 반드시 필요한 교육장으로 자리매김 할 수 있음
- ▶ ‘KBS2 슈퍼맨이 돌아왔다’ TV프로그램을 통해 어린이 캠프에 대한 관심 증대와 시대 트렌드를 반영한 마을사업으로 발전할 수 있을 것임
- ▶ 마을을 잇는 지방도가 있고 진주와 인접하여 도시민 유입이 증가할 것임



그림 16-7. 청학동 예절학교 캠프 [자료: 국제뉴스, 2017.7.23]



그림 16-8. 청학동 예절교육 프로그램 [자료: 김봉곤 예절학교]



그림 16-9. 'KBS2 슈퍼맨이 돌아왔다' 방영된 청학동 예절학교

- 전통예절 교육학교 성공사례
 - ▶ 위치 : 충북 진천군 문백면, 김봉곤 청학동 예절학교
 - ▶ 프로그램 : 기초생활예절 및 선비정신, 김봉곤 훈장님의 우리가락배우기, 일기쓰기, 투호놀이, 물놀이, 토끼몰이 및 동물먹이주기, 천연염색, 부모님 전상서(부모님께 편지쓰기), 한문쓰기
 - ▶ 참가비 : 7박 8일 1인 55만원
 - ▶ 효과 : 프로그램을 통해 청학동이 "인성, 예절, 효, 한문교육"의 메카로 자리잡게 되었고 그로인해 교육생들의 폭발적인 수요에 따라 청학동 곳곳엔 개인 서당들이 20여 곳이 생겼음. 서당교육과정은 크게 인성, 예절, 효교육과 자연, 농촌체험학습, 전통문화교육, 한문(고전)교육이 축이 되어 대한민국의 아들, 딸들에게 민족의 얼과 근본 그리고 희망을 심어줄 최적의 쉰사람교육장으로 면면히 계승될 것임

□ 공동문화 및 복지

○ 작은 미술관(안)

- 연화1마을에는 유. 아동 및 미성년자(16명)가 많은 반면, 마을 내에 특별한 문화시설이 없고 어린이들이 접할 수 있는 문화공간이 전무함
- 작은 미술관 프로그램(안)
 - ▶ 미술수업 진행 : 폐교에서 작품 활동을 하는 작가들의 작은 참여로 어린이 또는 주민 대상의 미술 수업을 진행한다던 작가들과 마을주민들이 만들어 가는 문화공간이 될 것임

- ▶ 작은 전시회 : 작가들의 작품과 마을주민들의 작품으로 학교공터를 이용해 작은 미술관을 개최함. 이는 주민들의 성취감과 자존감을 높이고 마을 주민간 소통의 공간으로 자리 잡을 수 있을 것임

17. 영오면 오서마을

가. 마을 현황

□ 마을역사

오서마을은 본래 진주군 오읍곡면(吾邑谷面)의 지역으로서 오읍곡을 속칭 "읍실"로 부르고 있음. 읍실의 서쪽이 오서리로 1895년(고종 32년) 고성군에 편입되었으며, 1914년 행정구역 통·폐합시 금곡면의 덕계·성산·석계동 일부를 병합하여 영오면 오서리로 오늘날까지 이어져 오고 있음

□ 인구 및 가구 특성

- 오서마을은 인구수 총 211명으로 가구 수는 108세대로, 영오면내 가장 인구가 많은 마을이며, 귀농세대가 증가하는 추세를 보임
- 0~14세(13명), 15~19세(9명), 20~29세(19명), 30~39세(20명), 40~49세(22명), 50~59세(47명), 60~64세(17명), 65세 이상 노인인구가 64명으로 전체 인구의 30.3%로 노인인구 비율이 낮은 편임
- 농가수 63세대(154명)로 마을주민 절반이상이 농업에 종사함
- 마을인구의 연령대가 고루 분포되어 있음

표17-1. 오서마을 인구 현황

구분	세대	인구			64세 이상 고령인구	구성비 (%)
		계	남	여		
영오면	802	1,563	760	803	563	4.0
오서마을	108	211	107	104	64	30.3

자료: 경상남도, 주민등록인구통계, 2015

□ 지리적 특성

- 경상남도 고성군 영오면 오서리
- 오서마을은 연화산 산록 도군봉산하(道郡峰山下)에 자리해 서쪽은 영천강을 경계로 진주시 금곡면과 접하고 있으며, 남쪽은 연화산맥을 경계로 영현면

(연화리)과 연결해 있음. 영천강과 영오천의 삼각지점에 형성된 평야는 경지정리가 잘된 비옥한 토질로, 농산물의 생산이 풍부함. 수원도 사평보가 있어 비교적 양호한 지대임



그림 17-1. 오서마을 위성사진 [자료: 네이버 지도]

나. 경제활동 및 체험소득 특성

□ 영오면 권역 현황

표17-2. 영오면 권역 현황

구분	내용
행정구역	○영오면 22.77km ² ,(4.4%)
산업경제	○사업체수 221개소(4.8%), 종사자수 638명(2.8%) ○농가1,409가구, 고성군 전체의 12.2%차지 ○주요농수축산물: 참다래,배,딸기,고추,부추,호박,파프리카 등
생환경	○주택 수 2,331호, 평균보급률111.3% - 영오면845호 ○도립공원 1개소, 도시공원부재 ○의료시설 4개소, 사회복지시설 2개소
문화관광	○연화산도립공원,옥천사,청광리박진사고가,개천무지돌이체험마을,청광새들빅센터(마을기업,체험마을,캠핑장,펜션),계승사,선유산,영오시장,오동삼베마을 등

자료: 2015-2030 고성군장기종합발전계획

□ 오서마을 주 소득원

- 주민 대다수가 호박, 딸기 등 시설하우스 재배를 통해 소득을 올리고 있으며, 현재 체험프로그램 운영 활동은 없는 상태임
- 마을내 미곡저장용 저장고 시설이 있음
- 소득수준 : 연간 약 12억 원

다. 공동문화 및 복지 특성

□ 마을공동체

- 마을회, 노인회, 부녀회, 청년회로 구성되어 있음

라. 환경 및 경관 특성

□ 마을인근 경관으로 연화산, 영호천이 위치해 있음

□ 쉼터

○ 오서마을 쉼터

작년 여름까지 쉼터 언뚝에 붕어와 잉어가 서식하였음. 쉼터에 모이는 어르신 및 유.아동들의 흥밋거리가 되었고 마을의 경관을 대표하는 곳이기도 함



그림 17-2. 오서마을 언뚝 [자료: 조사자 촬영]

마. 영오면 오서마을 잠재력 분석

표17-3. SWOT 분석

강점 (Strength)	약점 (Weaknesses)
<ul style="list-style-type: none"> ○ 진주와 인접한 교통 ○ 연화산 및 정자쉼터, 언뚝 등 경관 자원 보유 ○ 마을내 언뚝을 활용한 자연 체험장 가능성 	<ul style="list-style-type: none"> ○고령화, 인구유출로 경제활동 인구 감소 ○ 지역 이미지 형성 및 관리방안 미흡

기회 (Opportunity)	위협 (Threats)
<ul style="list-style-type: none"> ○ 생태체험에 대한 관심도 증대 ○ 교통발달로 마을 인근 연화산 등산객 증대 	<ul style="list-style-type: none"> ○ IT도입 미비로 농촌마을 홍보 경쟁력 약화

표17-4. SWOT 대응전략

구분	대응전략
SO전략 (강점-기회)	연못 체험장 등 경관정비를 통한 마을 이미지 제고 마을주민들의 주체적 소득창출 및 지역 활성화 도모
ST전략 (강점-위협)	마을 향토자원을 활용한 프로그램개발로 도농교류 활성화
WO전략 (약점-기회)	프로그램 도입 및 운영방안 강구로 주민역량 강화 마을환경개선을 통한 체험. 휴양공간 조성
WT전략 (약점-위협)	마을 재정비를 통한 정주공간 개선 및 마을 이미지 개선 일자리 창출

바. 계획과제 도출

경제 및 체험소득

컴퓨터 연못을 활용한 붕어, 잉어 잡기 체험장(안)

- 붕어, 잉어 잡기 체험장(안) 기대효과

- ▶ 이론과 지식위주의 교육으로 인해 실천성이 결여된 현재 학교교육의 문제점을 해결하기 위해 체험학습이 각광받고 있으며 특히 5세~초등학생에게 경험중심의 체험학습은 인성교육과 두뇌발달 및 창의성에도 긍정적인 영향을 끼침
- ▶ 마을을 방문한 가족단위 및 유.아동 방문객들의 즐거움을 주는 마을 쉼터가 될 것임. 더불어 마을주민들의 주체적 운영으로 공동체 형성이 가능하고 주민 자주적 소득창출은 마을경영에 도움이 될 것임

- 붕어, 잉어 잡기 체험장 성공사례

- ▶ 위치 : 대전 아쿠아리움
- ▶ 체험장 운영형태 : 체험시간 20분(평일 11:00~18:00 / 주말 ~19:00)
잡은 고기는 최대 2마리까지 가져갈 수 있음
- ▶ 체험비용 : 성인 5,000원 / 어린이, 청소년 3,000원
- ▶ 효과 : 실내 작은 체험장임에도 불구하고 많은 어린이들이 매우 즐거워하고 부모들의 만족도가 매우 높은 편임



그림 17-3. 붕어.잉어잡기 체험장

[자료: 대전 아쿠아리움 비단잉어체험장]

18. 영오면 신흥마을

가. 마을 현황

마을역사

신흥마을은 본래 진주군 영이곡면(永耳谷面)의 지역으로서 1895년(고종 32년) 고성군으로 편입되었고, 1914년 행정구역 통·폐합시 영서·성산·동동의 일부를 병합해 영서와 성산의 이름을 따서 영오면의 영산리로 하였음. 1984년 고성군 이동 명칭 및 행정구역 확정시 영산리 신흥마을로 이름하여 오늘에 이르고 있음

인구 및 가구 특성

- 신흥마을은 인구수 총 95명으로 가구 수는 44세대임
- 0~14세(3명), 15~19세(5명), 20~29세(15명), 30~39(5명), 40~49세(9명), 50~59세(20명), 60~64세(6명), 65세 이상 노인인구가 32명으로 전체 인구의 33.7%를 차지하고, 1인 가구 수가 19세대임

- 농가 수는 31세대(82명)로 대부분이 농업에 종사함

표18-1. 신흥마을 인구 현황

구분	세대	인구			64세 이상 고령인구	구성비 (%)
		계	남	여		
영오면	802	1,563	760	803	563	4.0
신흥마을	44	95	51	44	32	33.7

자료: 경상남도, 주민등록인구통계, 2015

□ 지리적 특성

- 경상남도 고성군 영오면 영산리
- 마을 뒤에는 도사(道斯)산맥이 북쪽에서 남으로 뻗어 내린 산기슭에 형성된 마을로 북쪽은 진주시 금곡면과 경계를 하고 있으며, 마을 앞의 들판은 영오면 영오천이 동·서로 가로질러 흐르는 비옥한 토질로 농산물 생산이 풍부함. 특히, 골짜기 천수답이 없는 마을로 알려져 있음

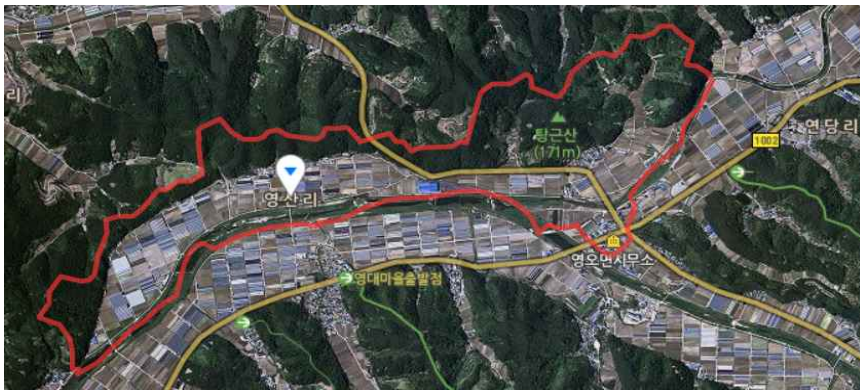


그림 18-1. 신흥마을 위성사진 [자료: 네이버 지도]

나. 경제활동 및 체험소득 특성

□ 영오면 권역 현황

표18-2. 영오면 권역 현황

구분	내용
행정구역	○영오면 22.77km ² , (4.4%)
산업경제	○사업체수 221개소(4.8%), 종사자수 638명(2.8%) ○농가 1,409가구, 고성군 전체의 12.2%차지 ○주요농수축산물: 참다래,배,딸기,고추,부추,호박,파프리카 등
생활환경	○주택 수 2,331호, 평균보급률111.3% - 영오면845호 ○도립공원 1개소, 도시공원부재 ○의료시설 4개소, 사회복지시설 2개소
문화관광	○연화산도립공원, 옥천사, 청광리박진사고가, 개천무지돌이체험마을, 청광새들박물관(마을기업, 체험마을, 캠핑장, 펜션), 계승사, 선유산, 영오시 장, 오동삼베마을 등

자료: 2015-2030 고성군장기종합발전계획

□ 신흥마을 주 소득원

- 주민 대부분이 벼농사, 호박, 딸기 등 시설하우스 재배를 통해 소득을 올리고 있으며, 현재 체험프로그램 운영 활동은 없는 상태임
- 마을내 새마을창고 20평 규모의 정부양곡 저장고가 있음
- 소득수준 : 벼농사 20가구, 연소득 약 5억 원
하우스(딸기, 호박, 파프리카, 고추 등) 15가구, 연소득 약 5억 원



그림 18-2. 벼농사 및 하우스 농가 모습 [자료: 조사자 촬영]

다. 공동문화 및 복지 특성

□ 마을공동체

- 마을회, 노인회, 부녀회, 청년회, 협의회, 발전위원회, 작목반으로 구성되어 있음

라. 환경 및 경관 특성

- 마을주변 환경으로 연화산, 영호천이 위치해 있음

마. 영오면 신흥마을 잠재력 분석

표18-3. SWOT 분석

강점 (Strength)	<ul style="list-style-type: none"> ○ 전통문화계승자 고성지킴이 보유 ○ 하우스 농가를 활용한 겨울 체험 활동 가능 	약점 (Weaknesses)	<ul style="list-style-type: none"> ○ 마을발전에 대한 주민들의 관심 미흡 ○ 마을의 정체성 부족 ○ 마을 주변 문화적, 관광자원 부족
기회 (Opportunity)	<ul style="list-style-type: none"> ○ 문화체험에 대한 관심증대 	위협 (Threats)	<ul style="list-style-type: none"> ○ 노인인구 증가로 지역사회 침체 ○ 차별화된 지역발전정책 유지 어려움

표18-3. SWOT 대응전략

구분	대응전략
SO전략 (강점-기회)	문화전문가(고성지킴이)의 재능기부를 통한 마을문화사업 유도 마을주민들의 주체적 소득창출 및 지역 활성화 도모
ST전략 (강점-위협)	문화 및 교육여건 개선으로 인구유입 기대 및 도농교류 활성화
WO전략 (약점-기회)	문화전문가를 통한 전문가 양성 및 지속가능한 마을사업 기초 토대 마련
WT전략 (약점-위협)	마을 발전을 위한 리더육성으로 인적 인프라 구축 및 일자리 창출

바. 계획과제 도출

- 경제 및 체험소득

○ 고성지킴이와 함께하는 문화체험(안)

- 고성지킴이 : 고성군 문화관광체육과에서 고성을 빛내고 문화를 이어가는 장인을 고성지킴이로 지정하고 있음

- 수산 유부열(劉富烈) : 목공 . 현판 조각

1931년 영오면 영산리에서 출생하여 50여 년간 목공을 해왔으며 35여년 전부터 현판조각(정각)을 시작하여 고성군과 진주 등 경남 일원 수십 군데의 재실 현판과 각종 현판을 제작하였으며, 특히 영오면 사무소와 영오풍물패 등 각종 공설시설 현판을 무료로 제작, 기증하여 지역민에게 칭송을 받고 있음. 현재 영오면 영산리에서 현판 및 인장 조각은 물론 상여도 제작하고 있어 여러 방면에서 뛰어난 손재주를 보여주고 있음

- 고성지킴이와 함께하는 문화체험(안) 프로그램

- ▶ 수산 유부열(劉富烈)과 함께하는 문패 만들기, 가훈 짓기, 도장 만들기 등
- ▶ 마을 방문객 또는 마을 주민과 함께하는 체험활동
- ▶ 고성지킴이의 명강연 주최

- 고성지킴이와 함께하는 문화체험(안) 기대효과

- ▶ 영오면이 배출한 자랑스러운 고성지킴이는 지속적으로 유지, 관리 되어야 하고 이를 위해 고성지킴이의 존재를 알리고 문화발전으로 이어질 수 있는 지속가능한 문화사업이 될 것임
- ▶ 문패만들기 체험은 주거공간의 변화로 사라진 문화를 복원하고 체험하는 의미 있는 일이 될 수 있으며, 과거 높은 벼슬을 하였거나 충절을 기리기 위하여 나라에서 표창한 내용을 붉은색 바탕의 홍패나 남색 바탕의 청패에 써서 솜을 대문에 내걸었던 의미를 되살리는 역사문화 체험의 기회가 될 것임
- ▶ 가훈 짓기, 도장 만들기 체험은 가족의 의미를 찾고 가족문화형성에 큰 도움이 되는 체험활동이 될 것임
- ▶ 수산 유부열(劉富烈) 연락처 : 055-672-9222



그림 18-3. 수산 유부열 [자료: 고성군 문화관광]

19. 개천면 좌연마을

가. 마을 현황

□ 마을역사

좌연마을은 마을 모양이 배와 같다고 하여 마을내의 지명이 집대, 배치고개, 배바위 등 배와 관련된 이름이 많으며 1914년 행정구역 통·폐합시 좌이곡(佐耳谷)과 연동(蓮洞)의 이름을 따서 좌연리(佐連里)로 하였으며 좌연리를 행정마을로 분동하면서 좌연(佐蓮)으로 하였음

□ 인구 및 가구 특성

- 마을 형성된 연대는 기록이 없어 알 수 없으나 좌이(佐耳)마을과 같은 형성 연대로 추정하고 있으며 현재 김해김씨(金氏)를 위시하여 안악이씨(李氏), 광산김씨(金氏), 밀양박씨(朴氏)등 여러 성씨가 입촌하여 살면서 마을을 형성하여 오늘에 이르고 있음
- 좌연마을은 인구수 총74명으로 가구 수는 40세대임
- 0~14세(2명), 15~19세(1명), 20~29세(5명), 30~39세(4명), 40~49세(7명), 50~59세(12명), 60~64세(5명), 65세 이상 노인인구가 35명으로 전체 인구의 49.3%를 차지함
- 슬레이트 주택 8세대가 있음

표19-1. 좌연마을 인구 현황

구분	세대	인구			64세 이상 고령인구	구성비 (%)
		계	남	여		
개천면	635	1,250	603	647	501	3.5
좌연마을	40	71	32	39	35	49.3

자료: 경상남도, 주민등록인구통계, 2015

□ 지리적 특성

- 경상남도 고성군 개천면 좌연리
- 좌연리는 본래 고성군 서마면(西馬面) 지역인데 1914년 행정구역 통·폐합시 연동, 신평, 좌이곡을 병합하여 좌이곡(佐耳谷)과 연동(蓮洞)의 이름을 따서 좌연리라 하여 마암면에 편입되었다가 1973년 7월 1일자 대통령령 제6542호로 개천면에 편입되어 오늘에 이르고 있으며 행정리로 좌이, 좌연, 월곡 3개 마을이 있다

나. 경제활동 및 체험소득 특성

□ 개천면 권역 현황

표19-2. 개천면 권역 현황

구분	내용
행정구역	○개천면 40.45km ² ,(7.8%)
산업경제	○사업체수 221개소(4.8%), 종사자수 638명(2.8%) ○농가 1,409가구, 고성군 전체의 12.2%차지 ○주요농수축산물: 참다래,배,말기,고추,부추,호박,파프리카 등
생환경	○주택 수 2,331호, 평균보급률 111.3% - 개천면748호 ○도립공원 1개소, 도시공원부재 ○의료시설 4개소, 사회복지시설 2개소
문화관광	○연화산도립공원, 옥천사, 청광리박진사고가, 개천무지돌이체험마을, 청광새들박물관(마을기업,체험마을,캠핑장,펜션),계승사,선유산,영오시장,오동삼베마을 등

자료: 2015-2030 고성군장기종합발전계획

□ 좌연마을 주 소득원

- 벼, 보리, 채소, 과수 등 농림업을 중심으로 소득을 올리고 있으며, 체험시설 및 가공시설은 부재한 상태임
- 벼농사, 양봉, 고추농사를 짓고 있음

- 소득수준 : 벼농사 5가구, 연간 약1천 5백만원

나. 공동문화 및 복지 특성

- 마을공동체
- 마을회, 노인회, 부녀회로 구성되어 있음

다. 환경 및 경관 특성

- 도립공원
 연화산 도립공원
1983년에 도립공원으로 지정되었고 면적은 28.71km²이며 연화산(528m)은 태백산맥의 최남단 여백에 위치한 산으로 주요 관광코스나 국도에서 잘 보이지 않아 지역주민 외에는 별로 알려져 있지 않음. 그러나 울창한 송림과 대밭의 계곡이 깊고 아름다우며 주변에 고찰과 문화재가 많아 관광지로 인기를 더해가고 있음 (자료: 한국민족문화대백과, 한국학중앙연구원)
- 원동마을 쉼터

라. 마을평가

- 마을 방문일정과 계획과제 도출을 위해 하만희 이장 및 부녀회장과 면담(6월 27일, 10:02분) 및 사전통화(6월 8일 12:00분)가 이루어짐
- 의견
 고령화와 인구감소로 향후 마을발전계획은 현재 불투명한 상황이며 마을을 대표하고 개발할 자원이 부족한 것으로 판단됨
 소득수준이 낮아 생업을 유지할 수 있는 여건이 우선적이고 마을 방문객이 드물어 외부인과의 소통이 단절된 마을형태를 보임
 마을 도랑 덮개처리가 미비하여 마을출입에 불편함이 있어 주거환경 개선이 이루어지길 기대함

20. 개천면 봉치마을

가. 마을 현황

- 마을역사
봉치리는 원래 새티(조치리鳥峙里)라 불리어 왔으나 호칭이 상(常)스럽다하여 새 조(鳥)자를 새 봉(鳳)자로 하여 봉치리로 바꾸게 되었다고 전하고 있음. 최초 새티라고 명칭은 옛날 천지가 개벽할 때 봉치골에 물이 범람하여 새티체에 "새" 한 마리가 앓을 정도만 남고는 모두 물에 잠기었다고 하여 새티라 부르게 되었다고 전함
- 인구 및 가구 특성
- 봉치마을은 인구수 총81명으로 가구 수는 45세대임
- 0~14세(2명), 15~19세(3명), 20~29세(8명), 30~39세(1명), 40~49세(7명), 50~59세(12명), 60~64세(11명), 65세 이상 노인인구는 37명으로 전체 인구의 45.7%를 차지함
- 슬레이트 주택 6세대가 남아 있음

표20-1. 봉치마을 인구 현황

구분	세대	인구			64세 이상 고령인구	구성비 (%)
		계	남	여		
개천면	635	1,250	603	647	501	3.5
봉치마을	45	81	31	50	37	45.7

자료: 경상남도, 주민등록인구통계, 2015

- 지리적 특성
- 경상남도 고성군 개천면 봉치리
- 봉치리는 단일 법정리로 형성된 마을로 본래 진주군 개천면의 지역으로서 새티(鳥峙)라 하였는데 1906년에 고성군으로 편입되고 1914년 행정구역 통·폐합시 개천면 봉치리로 하여 오늘에 이르고 있음

나. 경제활동 및 체험소득 특성

- 개천면 권역 현황

표20-2. 개천면 권역 현황

구분	내용
행정구역	○개천면 40.45km ² , (7.8%)
산업경제	○사업체수 221개소(4.8%), 종사자수 638명(2.8%) ○농가1,409가구, 고성군 전체의 12.2%차지 ○주요농수축산물: 참다래, 배, 딸기, 고추, 부추, 호박, 파프리카 등
생환경	○주택 수2,331호, 평균보급률111.3% - 개천면748호 ○도립공원 1개소, 도시공원부재 ○의료시설 4개소, 사회복지시설 2개소
문화관광	○연화산도립공원, 옥천사, 청광리박진사고가, 개천무지돌이체험마을, 청광새들넉센터(마을기업, 체험마을, 캠핑장, 펜션), 계승사, 선유산, 영오시장, 오동삼베마을 등

자료: 2015-2030 고성군장기종합발전계획

□ 봉치마을 주 소득원

- 벼, 채소, 보리 순으로 농가 소득을 올리고 있으며, 체험프로그램 운영 활동은 부재한 상태임
- 소득수준 : 벼농사 22가구, 연간 약1억 5천만원

다. 공동문화 및 복지 특성

□ 마을공동체

- 마을회, 노인회, 부녀회로 구성되어 있음

라. 마을평가

- 마을 방문일정과 계획과제 도출을 위해 한동진 이장님 및 이향숙 부녀회장과 면담(6월 27일, 10:23분) 및 사전통화(6월 8일 10:50분)가 이루어짐

□ 의견

- 고령화와 인구감소로 향후 마을발전계획은 현재 불투명한 상황이며 마을을 대표하고 개발할 자원이 부족한 것으로 판단됨
- 현재 2차선 도로 확장공사가 진행중으로서 마을발전을 기대하고 있으며 슬레이트 지붕정비가 추후 개선되기를 기대하고 있음

21. 구만면 와룡마을

가. 마을 현황

□ 마을역사

와룡마을은 마을 뒷산(용두산)의 형세가 마치 용(龍)이 누워있는 형상과 같다 하여 마을명을 와룡으로 하여 오늘에 이르고 있으며, 약400여년전인 서기 1600년경 달성서씨와 함안이씨가 입촌하여 정착하면서 마을이 형성된 것으로 추정하고 있음

□ 인구 및 가구 특성

- 와룡마을은 인구수 총68명으로 가구 수는 45세대임
- 15~19세(1명), 20~29세(6명), 30~39세(1명), 40~49세(2명), 50~59세(13명), 60~64세(11명), 65세 이상 노인인구는 39명으로 전체 인구의 53.4%를 차지하는 고령화 마을임

표21-1. 와룡마을 인구 현황

구분	세대	인구			64세 이상 고령인구	구성비 (%)
		계	남	여		
구만면	589	1,095	529	566	454	3.2
와룡마을	45	73	39	34	39	53.4

자료: 경상남도, 주민등록인구통계, 2015

□ 지리적 특성

- 경상남도 고성군 구만면 용와리
- 마을 뒤 용두산 자락과 함께 죽림이 울타리처럼 뻗어서 있고 마을 앞 농경지는 경지정리 되어 있는 비옥한 토질로 주로 농업을 생업으로 농가소득을 이루고 있음

나. 경제활동 및 체험소득 특성

□ 구만면 권역 현황

표21-2. 구만면 권역 현황

구분	내용
행정구역	○구만면 22.23km(4.3%)
산업경제	○사업체수602개소(13.0%),종사자수2,894명(12.7%) ○농가1,861가구, 고성군 전체의16.1%차지 ○주요농수축산물:참다래,방울토마토,부추,파프리카,화훼등
생환경	○주택수 3,328호, 평균보급률100.8%- 회화면1,696호 ○자연공원부재, 어린이공원 2개소, 근린공원1개소 ○의료시설 12개소, 사회복지시설 3개소
문화관광	○당항포관광지(오토캠핑장),다이노피아관,자연사박물관,수석전시관,당항포해전관,거북선체험관,충무공디오라마관,요트장,노벨CC,경남고성공룡세계엑스포,당항포대첩축제,적석산,소천정,도산서원,수로요보천도예창조학교,장산숲,장산리허씨고가,위계서원,도연서원,수림서원등

자료: 2015-2030 고성군장기종합발전계획

와룡마을 주 소득원

- 근로능력이 있는 마을주민은 대부분 농림업에 종사하고 있으며, 고령화로 인하여 근로능력이 없는 대부분은 현재 무직상태임. 현재 체험프로그램 운영 활동은 부재한 상태임
- 소득수준 : 벼농사 13가구, 연간 약 2억 원

다. 공동문화 및 복지 특성

마을공동체

- 마을회, 노인회, 부녀회, 청년회로 구성되어 있음
- 인구가 적어 마을공동체 구성원의 대부분이 타단체에 중복 구성되어 있는 경우가 많으며, 구성 인원수도 적은 편임

마을공동체 활동

- 주기적으로 회의를 개최하고 지역사회를 위해 자원봉사를 하는 등 교류와 화합을 위해 힘쓰고 있음

라. 환경 및 경관 특성

마을주변 경관으로 용두산이 있음

마. 마을평가

- 마을 방문일정과 계획과제 도출을 위해 이근섭 이장과의 면담(6월 27일, 11:14분) 및 사전통화(6월 9일 17:11분)가 이루어짐
- 의견
 - 마을주민 68명(실거주자 42명)중 26명이 78세 이상으로 고령화 및 인력부족 등으로 현재 마을발전계획과 추진은 불투명하다고 판단됨
 - 마을 활성화와 주민들의 화합을 도모할 수 있는 문화프로그램 지원과 마을 안길 가꾸기 등의 작은 변화를 기대하고 있음

22. 구만면 용당마을

가. 마을 현황

마을역사

용당마을은 매화산 아래 흐르는 매립천에 용소(龍沼)가 있었는데 용이 이곳에서 목욕을 하고 누워있는 형상(용두산)과 같다하여 와룡리라 하였고 윗마을을 와룡, 아랫마을을 용당이라 하였음

인구 및 가구 특성

- 용당마을은 인구수 총61명으로 가구 수는 33세대임
- 0~14세(1명), 20~29세(4명), 30~39세(1명), 40~49세(2명), 50~59세(11명), 60~64세(3명), 65세 이상 노인인구가 39명으로 전체 인구의 64%를 차지함

표22-1. 용당마을 인구 현황

구분	세대	인구			64세 이상 고령인구	구성비 (%)
		계	남	여		
구만면	589	1,095	529	566	454	3.2
용당마을	33	61	29	32	39	64.0

자료: 경상남도, 주민등록인구통계, 2015

□ 지리적 특성

- 경상남도 고성군 구만면 용와리
- 용두산과 매화산 자락의 매립된 주변에 자리하여 마을 앞을 구만천이 흐르고 있으며 경지정리가 된 농경지는 비옥한 토질로 전통적인 농업을 생업으로 농가 소득을 올리고 있음

나. 경제활동 및 체험소득 특성

□ 구만면 권역 현황

표22-2. 구만면 권역 현황

구분	내용
행정구역	○구만면 22.23km ² (4.3%)
산업경제	○사업체수 602개소(13.0%), 종사자수 2,894명(12.7%) ○농가 1,861가구, 고성군 전체의 16.1%차지 ○주요농수축산물: 참다래,방울토마토,부추,파프리카,화훼 등
생활환경	○주택 수 3,328호, 평균보급률100.8% - 구만면660호 ○자연공원부재, 어린이공원 2개소, 근린공원 1개소 ○의료시설 12개소, 사회복지시설 3개소
문화관광	○당항포관광지(오토캠핑장),다이노피아관,자연사박물관,수석전시관,당항포해전관,거북선체험관,충무공디오라마관,요트장,노벨CC,경남고성공룡세계엑스포,당항포대협축제,적석산,소천정,도산서원,수로요보천도예창조학교,장산숲,장산리허씨고가,위계서원,도연서원,수림서원등

자료: 2015-2030 고성군장기종합발전계획

□ 용당마을 주 소득원

- 근로능력이 있는 마을주민은 대부분 농림업에 종사하고 있으며, 고령화로 인해 근로능력이 없는 대부분은 무직상태임. 체험소득프로그램 운영 활동은 부재한 상태임
- 소득수준 : 벼농사 9가구, 미공개

다. 공동문화 및 복지 특성

□ 마을공동체

- 마을회, 노인회, 부녀회, 청년회로 구성되어 있음
- 인구가 적어 마을공동체 구성원의 대부분이 타 단체에 중복 구성되어 있는 경우가 많으며, 구성원의 수도 적은 편임

□ 마을공동체 활동

- 주기적으로 회의를 개최하고 지역사회를 위한 자원봉사 등을 통해 교류와 화합을 다지고 있음

라. 환경 및 경관 특성

□ 마을 주변 경관으로 용두산이 위치해 있음

마. 마을평가

- 마을 방문일정과 계획과제 도출을 위해 최무림 이장과 사전통화(6월 8일 13:15분, 6월 27일 10:39분)가 이루어짐
- 의견
 - 마을내 근로능력이 있는 일부 주민만이 농업을 이어가고 있으며 대부분의 주민은 고령으로 근로 능력이 결여된 상태임
 - 고령화와 인구감소로 향후 마을발전계획 및 추진은 현재 불투명한 상황이며 마을개발 자원이 부족한 것으로 판단됨
 - 독거노인 증가로 공동생활숙소를 계획 중으로 군의 적극적 지원이 필요함

23. 회화면 녹명마을

가. 마을 현황

□ 마을역사

- 녹명리는 본래 고성군 회현면의 지역으로서 지형이 사슴이 우는 형상과 같다 하여 녹명이라 하여 1914년 3월 1일 면을 통·폐합할 때 회화면의 녹명리(법정리)로 하여 오늘에 이르고 있음

□ 인구 및 가구 특성

- 마을형성 연대는 기록이 없어 알 수 없으나 맨 먼저 창녕조씨(曹氏)가 입촌

하여 터를 잡아 마을이 형성되었고(지금은 거주하지 않음) 그 뒤에 김해 김씨(金氏)가 입촌하여 대성을 이루었으며 지금은 현풍곽씨(郭氏), 청주정씨(鄭氏), 청주한씨(韓氏), 함안이씨(李氏)등 제씨가 마을을 형성하고 있음

- 녹명마을은 인구수 총 147명으로 가구 수는 72세대임
- 0~14세(3명), 15~19세(7명), 20~29세(13명), 30~39세(7명), 40~49세(15명), 50~59세(36명), 60~64세(10명), 65세 이상 노인인구는 56명으로 전체 인구의 38.1%를 차지함
- 농업 가구 수는 52세대(108명)로 연령대가 고루 분포되어 있지만, 귀농·귀촌 및 출생 등이 장기정체 되었고 젊은 층의 이주의사가 높게 나타남
- 슬레이트 주택 5세대가 남아 있음

표23-1. 녹명마을 인구 현황

구분	세대	인구			64세 이상 고령인구	구성비 (%)
		계	남	여		
회화면	1,938	3,911	1,918	1,993	1,041	7.3
녹명마을	72	147	73	74	56	38.1

자료: 경상남도, 주민등록인구통계, 2015

□ 지리적 특성

- 경상남도 고성군 회화면 녹명리
- 녹명마을은 면소재지(배둔) 서북쪽 약 2km 지점에 위치한 동·서·북쪽이 병풍처럼 둘러싸인 마을로 마을 앞의 농경지는 경지정리가 된 비옥한 토질로 농산물 생산이 풍부하며 마을의 깊은 골과 안녕골에서 수석(壽石)이 생산되어 전국적인 명성을 얻고 있음
- 주민의 생업은 농업이 주업으로 근래에 와서 기업축산을 하는 축산단지 등 농장이 조성되어 농가소득이 면내에서 제일 높은 마을임

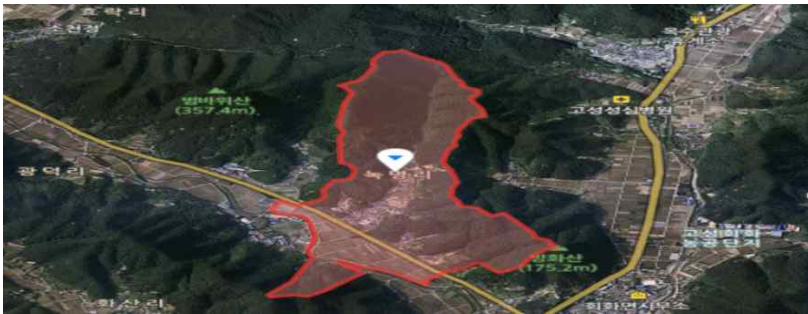


그림 23-1. 녹명마을 위성사진 [자료: 네이버 지도]

나. 경제활동 및 체험소득 특성

□ 회화면 권역 현황

표23-2. 회화면 권역 현황

구분	내용
행정구역	○회화면 29.64km(5.7%)
산업경제	○사업체수 602개소(13.0%), 종사자수 2,894명(12.7%) ○농가 1,861가구, 고성군 전체의 16.1%차지 ○주요농수축산물: 참다래, 방울토마토, 부추, 파프리카, 화훼 등
생환경	○주택 수 3,328호, 평균보급률100.8% - 회화면1,696호 ○자연공원부재, 어린이공원 2개소, 근린공원 1개소 ○의료시설 12개소, 사회복지시설 3개소
문화관광	○당항포관광지(오토캠핑장), 다이노피아관, 자연사박물관, 수석전시관, 당항포해전관, 거북선체험관, 충무공디오라마관, 요트장, 노벨CC, 경남고성공룡세계엑스포, 당항포대첩축제, 적석산, 소천정, 도산서원, 수로요보천도예창조학교, 장산숲, 장산리허씨고가, 위계서원, 도림서원 등

자료: 2015-2030 고성군장기종합발전계획

□ 녹명마을 주 소득원

- 주요업종은 농업에 치중되어 있으나 축산업(소, 돼지)에 종사하는 주민도 다수 있음. 체험프로그램 운영 활동은 현재 부재 상태임

다. 공동문화 및 복지 특성

□ 마을공동체

- 마을회(30명), 부녀회(10명), 발전위원회(30명)으로 구성되어 있음
- 각종 공동체(사회단체)가 형성되어 있으나 그 참여 조직원은 정형화가 되어 있지 않고 유동적임

□ 마을공동체 활동

○ 문예 교실

- 일시 : 매주 수요일(14:00~16:00)
- 장소 : 마을회관
- 참여인원 : 마을주민 10명



그림 23-2. 문예수업 장소 (마을회관) [자료: 조사자 촬영]

라. 환경 및 경관 특성

□ 마을주변 경관으로 적석산, 옥수골이 위치해 있음

마. 회화면 녹명마을 잠재력 분석

표23-3. SWOT 분석

강점 (Strength)		약점 (Weaknesses)	
○ 축산농가 지속적 증가(15세대 이상) ○ 여성 이장님의 마을 발전에 대한 적극성 및 한우축제 유치에 대한 높은 관심		○ 체계적인 연계활동 미흡 ○ 마을사업에 대한 주민들의 무관심	
기회 (Opportunity)		위협 (Threats)	
○ 건강한 먹거리에 대한 관심증대 ○ 축산업 축제에 높은 참여도		○ 타지역 발전정책과 차별화된 전략 필요 ○ 지역 간 경쟁 불가피	

표23-4. SWOT 대응전략

구분	대응전략
SO전략 (강점-기회)	마을 주 소득원을 활용한 축제개발로 주민참여유도 및 화합 도모 지역 활성화에 긍정적 영향
ST전략 (강점-위협)	향토자원을 활용한 축제 프로그램으로 도농교류 활성화 및 축제테마를 설정하여 차별화된 마을 축제이미지 구축
WO전략 (약점-기회)	축산축제를 통한 소득 창출 및 연계사업 추진 가능
WT전략 (약점-위협)	지속적으로 마을사업을 이끌어 갈 수 있는 마을리더 육성 필요

바. 계획과제 도출

□ 경제 및 체험소득

○ 고성을 대표하는 한우축제(안)

녹명마을은 고성군내 큰 규모의 한우농가가 속해 있으므로 한우농가의 특성을 살려 횡성, 부산 철마, 양평, 포천등과 같은 한우축제를 통해 한우농가를 알리고 방문객은 축제장에서 품질 좋은 한우를 구입, 진정한 한우의 맛을 느낄 수 있는 기회가 될 것임

- 고성 한우축제 프로그램(안)

- ▶ 판매 : 명품한우, 지역특산물, 먹거리 장터, 한우구이촌 등
- ▶ 체험 : 코뚜레만들기, 투호던지기, 로테오, 민속놀이 체험 등
- ▶ 전시 : 한우 주제관, 사진전시 등

- 한우축제 성공사례

- ▶ 위치 : 강원도 횡성
- ▶ 프로그램 : 거리퍼레이드, 포토존, 스탬프 투어, 추억의 고고장, 전통주체험, LED야간 빛 축제
- ▶ 방문객 수 : 약 90만명(외지인 73%, 내지인 23%, 재방문율 60%)
- ▶ 효과: 지역경제에 미친 직.간접효과 780억2400만원, 고용효과 828명으로 집계.

축제장 인근 상점, 숙박업 등 매출규모는 40억원을 넘었고 농산물 판매점도 3억 원의 매출을 올렸음. 이는 경제효과 뿐 아니라 축제를 통해 군민을 하나로 결집하는 등 무형자산을 축적하는 계기가 되었음



그림 23-3. 횡성한우축제 [자료: 횡성군청]



그림 23-4. 경기한우축제 [자료: 경기도청]

□ 공동문화 및 복지

- 요가수업 요청
- 포구나무 정자 앞 운동기구 설치 요청



그림 23-5. 운동기구 설치장소 [자료: 조사자 촬영]

24. 회화면 남진마을

가. 마을 현황

□ 마을역사

진영정씨(鄭氏)의 남포공 광(廊), 섬, 규(奎)의 삼충신(삼형제)이 임란때 왜적을 막아 지켜온 남진마을은 삼덕저수지를 막으면서 담수구역을 넓히기 위하여 마을 아래쪽에 저수지 뚝을 설치해야 한다는 계획이 있어 이렇게 되면 마을은 배를 타고 다녀야 하고 마을 앞을 흐르는 남계는 나룻터가 된다하여 마을명을 남진으로 하여 오늘에 이르고 있음

□ 인구 및 가구 특성

- 남진마을은 인구수 총101명으로 가구 수는 62세대임
- 0~14세(1명), 15~19세(1명), 20~29세(9명), 30~39세(10명), 40~49세(19명), 50~59세(19명), 60~64세(17명), 65세 이상 노인인구가 25명으로 전체 인구의 24.8%를 차지함

표24-1. 남진마을 인구 현황

구분	세대	인구			64세 이상 고령인구	구성비 (%)
		계	남	여		
회화면	1,938	3,911	1,918	1,993	1,041	7.3
남진마을	62	101	48	53	25	24.8

자료: 경상남도, 주민등록인구통계, 2015

□ 지리적 특성

- 경상남도 고성군 회화면 삼덕리

나. 경제활동 및 체험소득 특성

□ 회화면 권역 현황

표24-2. 회화면 권역 현황

구분	내용
행정구역	○회화면 29.64㎢(5.7%)
산업경제	○사업체수 602개소(13.0%), 종사자수 2,894명(12.7%) ○농가 1,861가구, 고성군 전체의 16.1%차지 ○주요농수축산물: 참다래, 방울토마토, 부추, 파프리카, 화훼 등
생환경	○주택 수 3,328호, 평균보급률 100.8% - 회화면1,696호 ○자연공원부재, 어린이공원 2개소, 근린공원 1개소 ○의료시설 12개소, 사회복지시설 3개소
문화관광	○당항포관광지(오토캠핑장), 다이노피아관, 자연사 박물관, 수석전시관, 당항포해전관, 거북선체험관, 충무공디오라마관, 요트장, 노벨CC, 경남 고성공룡세계엑스포, 당항포대첩축제, 적석산, 소천정, 도산서원, 수로요보 천도예창조학교, 장산숲, 장산리허씨고가, 위계서원, 도연서원, 수림서원 등

자료: 2015-2030 고성군장기종합발전계획

□ 남진마을 주 소득원

- 주 소득원은 벼농사, 마늘 등임
- 소득수준 : 벼농사 8가구, 연간 약 1억원
마늘재배 10가구 연간 약 2천만원

다. 공동문화 및 복지 특성

□ 마을공동체

- 마을회, 부녀회, 발전위원회로 구성되어 있음

□ 마을공동체 활동

- 요가, 건강댄스 : 12명 참여, 고성군 지원사업으로 강사 방문 시행

라. 환경 및 경관 특성

- 적석산(인근 구만면)
- 옥수골

마. 마을평가

- 마을 방문일정과 계획과제 도출을 위해 이근묵 이장과의 면담(6월 27일, 11:47분) 및 사전통화(6월 9일 10:20분)가 이루어짐

□ 의견

- 마을 실거주자 70명이며 그중 60명이 70세 이상으로 현재 마을발전계획 및 추진은 불투명하다고 판단됨
- 주민들은 마을안길 꽃길 가꾸기와 같은 마을정화 사업이 추진되길 바람

25. 마암면 장산마을

가. 마을 현황

□ 마을역사

장산리는 본래 고성군 서마면의 지역으로서 지형이 노루처럼 생겼다 하여 장산(獐山) 또는 녹동이라 하였는데, 1914년 행정구역 통·폐합시 서장산, 동장산, 선미동 일부를 병합하여 장산리로 해서 마암면에 편입되어 오늘에 이르고 있으며 행정마을로는 장산(章山)과 서장산(西章山)의 2개 마을이 있음
장산마을은 원래 마을 뒤산이 노루가 누워있는 형태와 같다고 장산(獐山)이라 불려 왔는데, 조선조 중엽 천산재. 허 선생(天山齋. 許先生)의 문장(文章)이 나라 안에 널리 알려지면서 지명도 글 장(章)자의 장산으로 자구(字句)가 바뀌어 오늘에 이르고 있음

□ 인구 및 가구 특성

- 장산마을은 김해허씨(許氏) 문중의 집성촌으로 고려말 충신 정절공·호은 허기(貞節公·許麒 湖隱)선생이 적승(賊僧) 신돈을 규탄하는 상소를 올렸다가 현재, 고성읍 수남리 대섬(竹島)으로 유배(流配) 당하였는데 그후에 왕이 신돈을 처벌하고 선생을 조정에서 불렀으나 나가지 않고 지금의 장산마을에 터를 잡고 살면서 마을이 형성되어 오늘에 이르고 있음
- 장산마을 인구수는 148명, 가구 수는72세대, 1인 가구 25세대, 폐가 6세대임
- 0~14세(6명), 15~19세(7명), 20~29세(9명), 30~39세(7명), 40~49세(11명), 50~59세(23명), 60~64세(17명), 65세 이상 노인 인구는 68명으로 전체 인구의 45.9%를 차지함
- 귀농세대 2세대(2명)로 꾸준히 증가추세임
- 슬레이트 주택 56세대가 남아 있음

표25-1. 장산마을 인구 현황

구분	세대	인구			64세 이상 고령인구	구성비 (%)
		계	남	여		
마암면	941	1,944	987	957	744	5.2
장산마을	72	148	74	74	68	45.9

자료: 경상남도, 주민등록인구통계, 2015

□ 지리적 특성

- 경상남도 고성군 마암면 장산리
- 장산마을은 북쪽은 장산(獐山), 남쪽은 금정산(金井山), 서쪽은 오방산(五芳山)에 둘러 싸인 마을로 마을 앞은 넓은 "황새미들"이 펼쳐 있고 들 가운데로 마암천이 흐르고 있는 전형적인 농촌 마을로 마을 앞에는 문화재로 지정되어 있는 장산숲이 우거져 있어 이름난 낙지(樂地)로 널리 알려져 있음

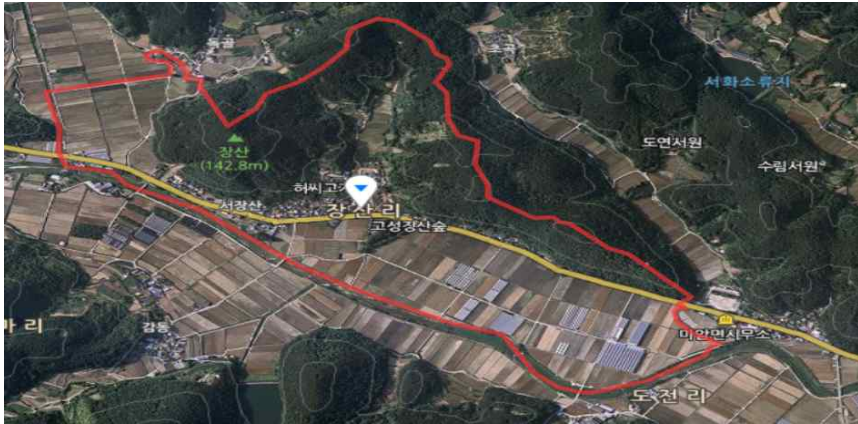


그림 25-1. 장산마을 위성사진 [자료: 네이버 지도]

나. 경제활동 및 체험소득 특성

□ 마암면 권역 현황

표25-2. 마암면 권역 현황

구분	내용
행정구역	○마암면 33.70km ² (6.5%)
산업경제	○사업체수 185개소(4.0%),종사자수1,020명(4.5%) ○농가1,209가구, 고성군 전체의10.4%차지 ○주요농수축산물: 참다래,말기,블루베리,매실,취나물,굴,멸치,갯장어 등

생활환경	○주택 수 2,092호, 평균보급률107.9% - 마암면 972호 ○자연공원 및 도시공원부재 ○의료시설 2개소, 사회복지시설부재
문화관광	○짜이산봉수대,육영재,학림리최영덕세고가,오방리지석묘,석지리지석묘,학림리지석묘,자란만마을농어촌체험,동화어촌체험마을,참다래정보화마을,골프랜드 등

자료: 2015-2030 고성군장기종합발전계획

□ 장산마을 주 소득원

- 마을 주 소득원은 벼, 단감 등 농림업이며 꾀감말랭이 가공시설을 이용하여 가공 및 생산하는 등 소규모 가공업도 하고 있으며, 체험소득프로그램 운영 활동은 부채환 상태임
- 시설현황은 최근에 민간가공시설(50m²)을 설치하여 냉동고 및 저장고로 활용하여 꾀감말랭이를 가공 및 생산하고 있음

다. 공동문화 및 복지 특성

□ 마을공동체

- 마을회(10명), 노인회, 부녀회(20명), 발전위원회(12명)로 구성되어 있음

□ 마을공동체 활동

- 각종 공동체 (사회단체)가 형성되어 있으나 그 참여 조직원은 정형화 되어 있지 않고 유동적임

라. 환경 및 경관 특성

□ 문화재

□ 장산숲

경상남도 기념물 제86호. 장산숲은 약600년전 조선 태조 때 정절공(貞節公) 호은(湖隱)허기(許麒)가 이 마을의 풍수지리상 결함을 보충하기 위하여 조성한 것이라 전해지고 있음. 숲이 처음 조성되었을 때에는 그 길이가 약1,000m에 이르렀다고 하나 지금은 길이 100m, 너비 60m, 면적 6,000m² 정도밖에 남아 있음. 숲 속에는 연못을 파고 그 가운데 신선사상에 바탕을 둔 섬을 조성해 놓아 숲의 경관을 한층 높여주고 있음. 주요 수종은 느티나무·서어나무·긴잎이팝나무·소태나무·

검노린재나무·배롱나무·쥐똥나무·팽나무류 등으로 우리나라 남부의 고유 수종들이며 모두 250그루나 되고 학술적 가치가 인정되며 동시에 문화적 또는 생활환경 산림으로서의 가치도 높게 평가됨 [자료: 한국학중앙연구원]



그림 25-2. 장산숲 [자료: 한국학중앙연구원]

○ 하마비

말을 타고 이곳을 지나가는 사람은 누구든지 말에서 내려야 한다는 글이 적혀 있음. 하마비는 왕이나 장군·고관·성현들의 출생지나 무덤 앞에 세워 놓기도 하였는데, 이들에 대한 존경심의 표시임

기록에 의하면, 1413년(태종 13) 2월에 처음으로 예조에서 건의하여 왕의 허가를 받아 나무로 만든 표목(標木)을 세웠음. 표목 전면에는 “대소 관리로서 이 곳을 지나가는 자는 모두 말에서 내리라(大小官吏過此者皆下馬).”고 쓰여 있음. 내리는 지점도 품계에 따라 각기 다르게 거리를 표시하고 있으며, 표목은 후일 석비로 만들어 오늘날까지 그 실물이 남아 있음.



그림 25-3. 하마비 [자료: 한국학중앙연구원]

□ 문화재 자료

○ 허씨고가

1985년 1월 23일 경상남도의 문화재자료 제115호로 지정되었음. 1865년에 세워진 사당은 건평은 10평이고 구조는 구화 목조건물로서 4대 선조의 위패를 봉안하고 있음. 1912년에 건립한 일본식 목조건물인 평옥은 건평 30평의 규모이며 응접실과 서재로 사용하고 있음 [자료: 두산백과]




그림 25-4. 허씨고가 [자료: 조사자 촬영]

마. 마암면 장산마을 잠재력 분석

표25-3. SWOT 분석

강점 (Strength)	약점 (Weaknesses)
<ul style="list-style-type: none"> ○ 다수의 천연기념물 및 문화재 자료 보유 ○ 자연자원(장산숲) 활용한 마을발전 사업 가능성 ○ 마을특성화 실현 	<ul style="list-style-type: none"> ○ 숲 해설사 부족 ○ 자연자원 활용 부족 ○ 관광인프라에 대한 체계적 관리 및 활용 부족 ○ 유동인구 대비 체류연장이 가능한 프로그램 부족
기회 (Opportunity)	위협 (Threats)
<ul style="list-style-type: none"> ○ 자연학습관 및 숲 체험에 대한 관심 증대 ○ 숲 해설사 인력 양성기회 	<ul style="list-style-type: none"> ○ 전국에 산재한 숲 체험 사업추진시 테마 중복 가능성 ○ 차별화된 지역발전정책 유지 어려움

표25-4. SWOT 대응전략

구분	대응전략
SO전략 (강점-기회)	마을이 보유한 천연자원을 활용한 경관사업으로 농촌다움 실현
ST전략 (강점-위협)	자연학습장(숲체험장) 조성으로 특성화된 마을 이미지 구축
WO전략 (약점-기회)	숲 해설사 및 운영관리에 필요한 인력양성으로 일자리 창출 및 인적 인프라 창출 기회
WT전략 (약점-위협)	인적인프라 구축으로 지역개발 주체자로서 적극적 활동 독려

바. 계획과제 도출

□ 경제 및 체험소득

○ 숲 체험장 운영(안)

유·아동, 청소년 및 마을주민을 대상으로 숲과 쉽게 친근해질 수 있도록 전문 숲해설사들이 현장체험, 생태놀이, 자연물 만들기 등 전문화된 숲체험프로그램을 곳곳에서 운영하고 있음
 숲체험 활동을 통해 자연 속에서 정서적 안정의 기회를 만들고 숲과 더불어 살아가는 건강한 환경 가치관이 생기는 좋은 기회를 제공하고 있음

- 숲 체험장 운영프로그램(안)

- ▶ 생태체험 : 물고기 찾기, 새와 나비 찾기 등
- ▶ 자연교감 : 숲에서 동심 찾기(유치부 또는 가족), 나뭇잎을 이용한 그림 그리기 등
- ▶ 발효먹거리 : 고추장, 된장 만들기 등
- ▶ 체험학습 : 천연염색체험, 화전,꽃밥 체험, 천연비누 만들기 등

- 숲 체험장 조성에 따른 제반사항

- ▶ 인력 : 숲 해설사 양성 및 교육, 숲 체험 운영(예약, 시설관리)에 따른 인력
- ▶ 내부시설 : 전시실, 자료실, 시청각교육실
- ▶ 체험장 : 지형을 최대한 보존하고 인공시설물 설치를 최소화 해 숲·자연경관과 조화를 이루고 기존시설, 주변 보행로, 산행로, 자연학습장과 연계될 수 있도록 조성




그림 25-5. 숲 체험 프로그램 예시(1) [자료: 숲힐링문화협회]



그림 25-6. 숲 체험 프로그램 예시(2) [자료: 한라일보, 2017.6.5]



그림 25-7. 유아숲체험원 협약식 [자료: (좌)연합뉴스, 2015.2.24 (우)국제뉴스, 2017.3.6.]

- 숲 체험장 성공사례

- ▶ 위치 : 남산공원 유아숲체험장
- ▶ 방문객 수 : 연간 약 14만명
- ▶ 운영 : 정기이용 희망의 경우 자치구별 홈페이지 신청 접수
- ▶ 효과 : 아이들이 계절의 변화를 직접 몸으로 느끼고 작은 동물, 낙엽, 가지, 꽃 등 자연 속에서 놀거리를 찾아 함께 어울려 놀 수 있는 공간이 되므로 숲에서 활동은 유아들의 면역력 증진과 운동감각을 높이고 비만을 예방해 건강한 성장을 도와주며, 배려심과 주의집중력이 향상되어 사회성과 창의성 발달에 긍정적 영향을 주어 학부모들로부터 큰 호응을 얻고 있음

(자료: 뉴스1, 2017.5.10)

○ 장산 전통문화마을

한옥마을과 같은 한국문화 체험마을은 서울 북촌, 안동 하회마을, 경주 양동마을, 전주한옥마을 등 오래된 한옥마을과 근대적 감각이 가미된 ‘도시형 한옥’이 형성되고 있음. 특히 전주한옥마을의 경우 다양한 역사, 도시, 생태, 공연문화, 먹거리 등 체계적인 프로그램과 홈페이지를 구성하여 전주를 알리고 관광소유의 일등공신 역할을 하고 있음

- 전통문화 마을 운영(안)

- ▶ 테마 : 장산마을 역사, 장산 숲 체험, 공연, 고성 먹거리
- ▶ 판매 및 대여상품 : 한복, 고무신
- ▶ 운영 : 투어패스, 문화마을 체험권 판매

- 한옥마을 성공사례

- ▶ 위치 : 전주 한옥마을
- ▶ 방문객 수 : 연간 약 1000만명
- ▶ 매출 : 하루 평균 3억3,800만원, 연간 1,234억원
- ▶ 효과 : 전통에 문화의 옷을 입힌 전주한옥마을은 2년 연속 ‘설 연휴 때 가고 싶은 여행지’ 1위로 꼽혔으며, 5월 황금연휴에도 내비게이션 검색 1위에 올랐음. 7월 25일 전주시에 따르면 관광객이 연간 1000만명을 넘어선 가운데 주변에 대형 호텔 건립이 줄을 잇고 있으며 현재 라마다 호텔 등 6개의 호텔이 건축허가 및 공사 진행중이거나 착공을 앞두고 있어 전주의 관광매출은 지속적으로 증가할 것으로 보임



그림 25-8. 전주한옥마을 관련 기사

[자료: 네이버]



그림 25-9. 전주한옥마을

[자료: 네이버 이미지]

26. 마암면 성전마을

가. 마을 현황

□ 마을역사

성전마을은 본래 고성군 서마면의 지역인데 1914년 행정구역 통·폐합시에 성전리로 하여 마암면에 편입되었으며, 그후에 행정리로 성전과 발산(發山)으로 분동되었다가 1982년 읍면의 이동 행정구역 개편으로 성전리(법정리)로 병합되어 오늘에 이르고 있음. 마을에 성암사가 있었으므로 마을명을 성전이라 하였음

□ 인구 및 가구 특성

- 마을의 형성년대는 기록이 없어 정확히는 알 수 없으나 현재 거주하는 달성배씨(裴氏)와 창원황씨(黃氏)의 입촌년대를 추정하여 살펴보면 약 300~400여년 전에 이곳에 정착하여 살면서 마을이 형성된 것으로 짐작하고 있으며, 현재 거주민은 위 성씨외에 전주최씨(崔氏), 함안이씨(李氏), 창원정씨(丁氏)등 여러 성씨가 살면서 마을을 형성하고 있음
- 성전마을은 인구수 총 92명으로 가구 수는 46세대임
- 0~14세(4명), 15~19세(3명), 20~29세(6명), 30~39세(4명), 40~49세(12명), 50~59세(18명), 60~64세(6명), 65세 이상 노인인구가 39명으로 전체 인구의 42.4%를 차지함

표26-1. 성전마을 인구 현황

구분	세대	인구			64세 이상 고령인구	구성비 (%)
		계	남	여		
마암면	941	1,944	987	957	744	5.2
성전마을	46	92	46	46	39	42.4

자료: 경상남도, 주민등록인구통계, 2015

□ 지리적 특성

- 경상남도 고성군 마암면 성전리
- 성전마을은 본면 소재지로부터 서북쪽으로 약 2km 떨어진 곳에 발산과 성전의 2개 자연취락으로 형성된 마을로, 사방이 산으로 둘러싸여 동으로는 시루봉(해발239.2m)이 높이 솟아 있고, 서쪽의 매봉산 자락에 길게 늘어진 마을 앞의 농경지는 경지정리가 된 비옥한 토질로 농산물의 생산이 풍부한 지대임

나. 경제활동 및 체험소득 특성

□ 마암면 권역 현황

표26-2. 마암면 권역 현황

구분	내용
행정구역	○마암면 33.70km ² ,(6.5%)
산업경제	○사업체수 185개소(4.0%),종사자수1,020명(4.5%) ○농가1,209가구, 고성군 전체의10.4%차지 ○주요농수축산물:참다래,딸기,블루베리,매실,취나물,굴,멸치,갯장어등
생환경	○주택 수 2,092호, 평균보급률107.9% - 마암면972호 ○자연공원 및 도시공원부재 ○의료시설 2개소, 사회복지시설부재
문화관광	○좌이산봉수대,육영재,학림리최영덕씨고가,오방리지석묘,석지리지석묘,학림리지석묘,자란만마을농어촌체험,동화어촌체험마을,참다래정보화마을,골프랜드 등

자료: 2015-2030 고성군장기종합발전계획

□ 성전마을 주 소득원

- 마을 주 소득원은 벼 등 농림업이며, 소수의 한우를 키우고 있는 등 축산업도 일부 있음
- 소득수준 : 벼농사 10가구, 연간 약 1억 원

라. 공동문화 및 복지 특성

□ 마을공동체

- 마을회(10명), 노인회(60명), 부녀회(15명), 청년회, 협의회, 발전위원회(3명)로 구성되어 있음

□ 마을공동체 활동

- 2015년 9월 성전마을내 환경정화 활동 및 중앙농협고성지점과 자매결연으로 봉사활동을 함
- 각종 공동체 (사회단체)가 형성되어있으나 그 참여 조직원은 정형화가 되어 있지 않고 유동적임

마. 환경 및 경관 특성

- 마을 주변 경관으로 시루봉이 위치해 있음

바. 마을평가

- 마을 방문일정과 계획과제 도출을 위해 이중수 이장과 사전통화(6월 9일 16:33분, 6월 27일 13:38분)가 이루어짐
- 의견
 - 65세 이상 노인이 50%에 가까워지고 귀농세대는 현재까지 총 3세대에 머물고 있으며, 외부 방문객이 드문 조용한 마을임
 - 중앙농협고성지점과 자매결연으로 마을환경정화와 봉사활동을 꾸준히 이어가고 있으며 현재에 만족도가 높은 편임
 - 도로공사 및 상하수도, 슬레이트 지붕공사 등 주민생활의 질 향상을 위한 사안이 우선적으로 필요함

27. 동해면 우두포마을

가. 마을 현황

- 마을역사

우두포마을은 마을 서편에 있는 작은 반도가 소머리(牛頭) 형상을 하고 있다고 하여 우두포라 이름하여 고성군의 이동명칭 및 행정구역 확정시 장좌리 우두포(행정리)로 하여 오늘에 이르고 있음
- 인구 및 가구 특성
 - 우두포마을은 인구수 총 165명으로 가구 수는 73세대임

표27-1. 우두포마을 인구 현황

구분	세대	인구			64세 이상 고령인구	구성비 (%)
		계	남	여		
동해면	1,796	3,498	1,808	1,690	1,248	8.8
우두포마을	73	165	-	-	-	-

- 지리적 특성
 - 경상남도 고성군 동해면 장좌리

나. 경제활동 및 체험소득 특성

- 동해면 권역 현황

표27-2. 동해면 권역 현황

구분	내용
행정구역	○동해면 53.87km ² (10.4%)
산업경제	○사업체수 595개소(12.8%), 종사자수 5,614명(24.7%) ○농가 2,154가구, 고성군 전체의 18.7%차지 ○주요농수축산물: 참다래, 고추, 시금치, 화훼 등
생환경	○주택 수 4,751호, 평균보급률 108.4% - 동해면1,996호 ○자연공원부재, 어린이공원1개소 ○의료시설 7개소, 사회복지시설 2개소
문화관광	○구절산, 구절폭포, 내산리고분군, 곡산봉수대, 거류산, 벽방산, 정의사, 엄홍길전시관등

자료: 2015-2030 고성군장기종합발전계획

- 우두포마을 주 소득원
 - 어선어업(멸치잡이 권현망 등)과 양식어업(피조개 종패양식 및 굴, 홍합 등)

다. 공동문화 및 복지 특성

- 마을공동체
 - 마을회(3명), 부녀회(3명), 청년회, 협의회, 발전위원회(4명)로 구성되어 있음
- 마을공동체 활동
 - 한글교육 : 매주(수) 14:00, 8명 참여

라. 마을평가

- 마을 방문일정과 계획과제 도출을 위해 김태한 이장과 사전통화(6월 9일 11:05분, 6월 27일 13:42분)가 이루어짐
- 의견
 - 현재 색깔 있는 마을사업을 진행 중에 있으며 향후 마을발전 사업이 있다면 적극 참여의지를 보임

28. 동해면 매정마을

가. 마을 현황

마을역사

매정마을은 산수가 좋아 옛날 선비가 도를 닦는 곳으로 풍수지리설에 의해 매화낙지라 불리어 오다가 조선 말엽에 마을이 바다에 인접하여 매정포라는 명칭으로 부르게 되었음

인구 및 가구 특성

- 매정마을은 인구수 총 201명으로 가구 수는 97세대임

표28-1. 매정마을 인구 현황

구분	세대	인구			64세 이상 고령인구	구성비 (%)
		계	남	여		
동해면	1,796	3,498	1,808	1,690	1,248	8.8
매정마을	97	201	-	-	-	-

자료: 경상남도, 주민등록인구통계, 2015

지리적 특성

- 경상남도 고성군 동해면 용정리

나. 경제활동 및 체험소득 특성

동해면 권역 현황

표28-2. 동해면 권역 현황

구분	내용
행정구역	○동해면 53.87km ² (10.4%)
산업경제	○사업체수 595개소(12.8%), 종사자수 5,614명(24.7%) ○농가 2,154가구, 고성군 전체의 18.7%차지 ○주요농수축산물: 참다래, 고추, 시금치, 화훼 등
생환경	○주택 수 4,751호, 평균보급률 108.4% - 동해면1,996호 ○자연공원부재, 어린이공원 1개소 ○의료시설 7개소, 사회복지시설 2개소
문화관광	○구절산, 구절폭포, 내산리고분군, 곡산봉수대, 거류산, 벽방산, 정의사, 엄홍길전시관 등

자료: 2015-2030 고성군장기종합발전계획

매정마을 주 소득원

- 주소득원은 참다래, 가리비, 미더덕 등이며, 체험소득은 부재한 상태임
- 소득수준 : 참다래, 가리비, 연간 약 1억원
미더덕, 연간 약 4~5억원

다. 공동문화 및 복지 특성

마을공동체

- 마을회(50명), 노인회(50명), 부녀회(50명), 발전위원회(10명), 영농법인(30명), 작목반(40명)으로 구성되어 있음

마을공동체 활동

- 문예학당 : 매수 수.목요일
- 침해예방교육 : 매주 금요일
- 중풍예방교실 : 8월 25일부터 시행 예정
- 참여인원 : 20명

라. 마을평가

- 마을 방문일정과 계획과제 도출을 위해 친익태 이장 사전통화(6월 9일 13:32분, 6월 27일 15:18분)가 이루어짐
- 의견
- 마을을 대표할만한 자원이 부족하지만 향후 자연친화적인 마을사업이 있다면 참여하고자 하는 의지를 보임
- 현재 개인농가 2곳이 유기농법으로 키위를 재배하고 있으며 이를 습득하고 발전시켜 친환경 농사마을로 이어가고자 계획하고 있음

29. 거류면 화당마을

가. 마을 현황

마을역사

화당마을은 옛날 남촌진(南村鎭)마을로 불려 왔으며, 이후에는 연화동(蓮花洞)이라 불리었다. 서편 중심(中心) 270번지 일대는 임진왜란 당시 이순신 장군의 예하부대 진지였다고 함. 1902년(고종 39년)에 화당리로 개칭하였으며, 화당리로 개칭한 것은 연화동(蓮花洞)의 화(花)자를 변형하여 화(華)라고 하였으며, 옛날 이곳에 연못(蓮池)이 2개 있어 못골이라고 전함에 따라 당(塘)자를 화자와 합하여 화당이라고 하였음. 이곳에는 옛날 이순신장군의 부대 장성들이 거주(居住)하였다는 전설이 있으며 지금도 마을내 장군들의 비석이 발견되고 있음

□ 인구 및 가구 특성

- 화당마을은 인구수 총 145명으로 가구 수는 74세대임
- 0~14세(5명), 15~19세(4명), 20~29세(12명), 30~39세(10명), 40~49세(13명), 50~59세(38명), 60~64세(21명), 65세 이상 노인인구는 42명으로 전체인구의 29%로 노인 인구가 낮은 편에 속함

표29-1. 화당마을 인구 현황

구분	세대	인구			64세 이상 고령인구	구성비 (%)
		계	남	여		
거류면	2,592	5,080	2,701	2,379	1,371	9.6
화당마을	74	145	79	66	42	29.0

자료: 경상남도, 주민등록인구통계, 2015

□ 지리적 특성

- 경상남도 고성군 거류면 화당리
- 용남군 광남면(龍南郡 光南面) 지역으로서 진(鎭)이 있었으므로 진(鎭)마을 남촌진(南村鎭), 남촌(南村) 또는 화당 연화동(蓮花洞)이라 하였는데 1914년 행정구역울 통폐합하여 화당리라 해서 거류면에 편입되었음. 화당리는 화당마을 단일 마을로 되어 있음



그림 29-1. 화당마을 위성사진 [자료: 네이버 지도]

나. 경제활동 및 체험소득 특성

□ 거류면 권역 현황

표29-2. 거류면 권역 현황

구분	내용
행정구역	○거류면 36.57km ² (7.1%)
산업경제	○사업체수 595개소(12.8%), 종사자수 5,614명(24.7%) ○농가 2,154가구, 고성군 전체의 18.7%차지 ○주요농수축산물: 참다래,고추, 시금치, 화훼 등
생활환경	○주택 수 4,751호, 평균보급률108.4% - 거류면2,755호 ○자연공원부재, 어린이공원1개소 ○의료시설 7개소, 사회복지시설 2개소
문화관광	○구절산, 구절폭포, 내산리고분군,곡산봉수대,거류산,벽방산,정의사, 엄홍길전시관 등

자료: 2015-2030 고성군장기종합발전계획

□ 화당마을 주 소득원

- 농림업이 5세대, 어업이 56세대로 주를 이루고 있음. 어업종은 미더덕, 오만디 등이 있으며 체험소득은 부재한 상태임

다. 공동문화 및 복지 특성

□ 마을공동체

- 마을회, 노인회, 부녀회(50명)로 구성되어 있음

라. 환경 및 경관 특성

□ 마을주변 경관으로 거류산, 엄홍길 전시관이 위치해 있음

□ 보호수

- 팽나무 (250년)

□ 역사적 히스토리

- 선정비

- 행 별장 김진국 선정비
- 선략장군 행 별장 황정식 선정비
- 절충장군 행 별장 홍재권 선정비



그림 29-2. 보호수 및 선정비 [자료: 조사자 촬영]

마. 거류면 화당마을 잠재력 분석

표29-3. SWOT 분석

강점 (Strength)	약점 (Weaknesses)
<ul style="list-style-type: none"> ○ 이순신 장군 적진포 해전 장소로 재조명 ○ 역사적 스토리가 있는 마을 ○ 65세 이하 젊은 층 인구분포 	<ul style="list-style-type: none"> ○ 적진포 해전 의미의 중요성과 인식 부족
기회 (Opportunity)	위협 (Threats)
<ul style="list-style-type: none"> ○ 설민석 한국사 강사를 통해 역사에 대한 관심증대(“어쩌다 어른”) ○ 당항포해전 전시관과 연계 사업 추진 가능성 	<ul style="list-style-type: none"> ○ 고성은 당항포해전만 존재 한다는 역사적 인식

표29-4. SWOT 대응전략

구분	대응전략
SO전략 (강점-기회)	당항포해전과 연계한 역사적 마을로 홍보효과 기대
ST전략 (강점-위협)	마을자원에 대한 역사교육을 바탕으로 지역공동체 및 경관 개설행 활성화
WO전략 (약점-기회)	경관사업 컨설팅을 통한 역사적 장소에 대한 효율적 운영관리 확대
WT전략 (약점-위협)	주민교육프로그램 등을 통한 역량강화 및 주민의식 변화 유도

바. 계획과제 도출

□ 경제 및 체험소득

○ 이순신 프로젝트 포함(안)

- 적진포 해전 : 임진왜란 당시 이순신 장군이 고성지역에서 왜적과 싸운 첫 전투지는 적진포임. 고성지역 주민들도 당항포해전만 기억하고 적진포 해전은 잘 모르고 있는 실정임
기존에 적진포에 대한 논란에 대한 확실한 근거가 밝혀지고 있으며 앞으로 경상남도와 고성군이 지금 추진 중인 이순신 프로젝트에 포함 대대적인 전적 승진지로 당항포 해전과 함께 그 역사를 바로 잡아야 함

- 적진포에 대한 역사적 근거

(대동지지大東地志) 전고(典故)에 보면 “일본구주 절도사 원료가 뒤에 승(僧) 신흥을 보내니 그가 와서 고성 적진포 즉 적진포에서 왜적과 더불어 싸웠으나 이기지 못하고 돌아갔다(日本九州節度使源了 後遣僧信弘來 與倭賊戰于 固城赤田浦即積珍浦不克遂還其國)”는 기록에서 보듯 적진포는 다른 곳이 아닌 고성이라고 명백히 밝혀 놓았음

또한 마을 입구 돌에 새긴 비문은 “행별장김공진국선정비 行別將金公 鎮國善政碑” “선략장군행별장황공응식宣洛將軍行別將黃公應植”절충장군행별장折衝將軍行別將“등으로 이곳 남촌진인 적진포에 근무했던 별장들이 선정을

베풀고 임지를 떠나갈 때 주민들이 고마운 마음으로 그들의 행적을 새긴 비문임. 왜선 13척중 이순신장군이 11척, 2척은 원군이 격파한 적진포 해전은 이순신이 첫 출전에서 얻은 값진 전투였기에 그 의미가 당항포해전보다 크다고 봐야 함 [자료: <http://blog.daum.net/dandakhan/16579085>]



그림 29-3. 적진포 해전 화당리 포구

30. 거류면 송정마을

가. 마을 현황

□ 마을역사

소가야(小伽倻)때는 진여부곡(珍餘部曲)이라 하였던 거류면(巨流面)은 1018년 고려 현종 구년(高麗 顯宗 九年)에 고성현(固城縣)으로 개칭되면서 광일면(光一面)과 광남면(光南面)의 2개면으로 나누어졌는데 송정마을은 광일면에 속하였음. 송정마을은 도산촌, 구현마을과 더불어 송산리에 편입되어 현재까지 이르고 있음

□ 인구 및 가구 특성

- 송정마을은 도산촌, 구현마을과 더불어 송산리에 편입되어 현재까지 이르고 있으며 약300여년전에 경주이씨(慶州李氏), 탐진최씨(耽津崔氏)가 처음 입촌 하였으며 그후 양천허씨(陽川許氏)가 입주하여 마을을 형성하였음
- 송정마을은 인구수 총 136명으로 가구 수는 66세대임
- 0~14세(8명), 15~19세(11명), 20~29세(7명), 30~39세(8명), 40~49세(15명), 50~59세(23명), 60~64세(13명), 65세 이상 노인인구는 51명으로 전체인구의 37.5%임

표30-1. 송정마을 인구 현황

구분	세대	인구			64세 이상 고령인구	구성비 (%)
		계	남	여		
거류면	2,592	5,080	2,701	2,379	1,371	9.6
송정마을	66	136	65	71	51	37.5

자료: 경상남도, 주민등록인구통계, 2015

□ 지리적 특성

- 경상남도 고성군 거류면 송산리
- 송정 마을은 조상들의 슬기와 애농정신(愛農精神)을 이어 받아 평야지대의 수리안전담으로 밭·논 농사를 주업으로 하고 있으며 밭 27ha, 논 66ha로 다른 마을에 비해 경지면적이 많고 기계화 영농이 가장 발달된 곳임

나. 경제활동 및 체험소득 특성

□ 거류면 권역 현황

표30-2. 거류면 권역 현황

구분	내용
행정구역	○거류면 36.57km ² (7.1%)
산업경제	○사업체수 595개소(12.8%), 종사자수 5,614명(24.7%) ○농가 2,154가구, 고성군 전체의 18.7%차지 ○주요농수축산물: 참다래, 고추, 시금치, 화훼 등
생환경	○주택 수 4,751호, 평균보급률108.4% - 거류면2,755호 ○자연공원부채, 어린이공원 1개소 ○의료시설 7개소, 사회복지시설 2개소
문화관광	○구절산, 구절폭포, 내산리고분군, 곡산봉수대, 거류산, 벽방산, 정의사, 영흥길전시관 등

자료: 2015-2030 고성군장기종합발전계획

□ 송정마을 주 소득원

- 농업 55세대이며, 체험소득은 부재한 상태임

다. 공동문화 및 복지 특성

- 마을공동체
 - 마을회, 노인회, 부녀회로 구성되어 있음

라. 환경 및 경관 특성

- 명산
- 거류산

고성읍에서 동쪽으로 3km가량 떨어진 곳에 위치한 거류산은 서쪽은 고성평야, 북쪽은 당항만, 동쪽은 구절산과 당동만을 끼고 있고, 남쪽은 통영시와 경계를 이루고 있으며, 정상에는 자연지세를 이용한 거류산성이 축성된 유적이 남아 있음. 산의 정상 주위에 돌을 쌓아 만든 성은 소가야 마지막 왕이 신라의 침입시 피신처로 사용하였으나 신라가 가야를 합병함에 따라 폐성(廢城)되었지만, 곳곳에 산성의 자취가 남아 있고, 지금은 유적지로 복원하였음
- 전시관
- 엄홍길 전시관

히말라야 영웅 엄홍길의 일생과 1985년부터 16년동안 히말라야 8000m 16좌를 모두 완등하기까지의 과정을 체계적으로 전시함으로써 이 시대의 젊은이들에게 대자연에서 배운 꿈과 희망, 용기와 도전정신을 일깨워 주기 위해 엄홍길기념 전시관을 세우게 되었음

마. 마을평가

- 마을 방문일정과 계획과제 도출을 위해 허준 이장과 사전통화(6월 9일 17:40분, 6월 27일 13:57분)가 이루어짐
- 의견
 - 고령화와 인구감소로 현재 마을발전계획 및 추진은 불투명하고 마을을 대표할 만한 개발 자원이 부족하나 향후 마을경관사업으로 꽃길조성이 되었으면 하는 주민들의 바람이 있음

제 5 장

고성농업 현안 및 정책방향

1. 고성농업 분야별 현안
2. 정책방향
3. 농촌전략 추진 과제

1. 고성농업 분야별 현안

- 정책분야
 - 중앙정부 및 경남도의 주요 농업정책과 연계 미흡- 중앙정부(농촌진흥청)와 정책 갈등(친환경농업 vs 생명환경농업)
 - 광역친환경사업의 지연과 국비보조사업의 반납으로 신뢰성 하락- 경축순환자원화센터 사업지 선정, 곤충사업비 반납 등
 - 미래농업의 정책방향·비전 미 제시
 - 농업정책에 대한 자문, 전문가 그룹 부족
- 농업인력육성 분야
 - 농업인력의 고령화를 심각
 - 농업인력 육성을 위해 추진한 농업인대학, 농업교육 등이 획일적,효과성 떨어짐
 - 창조적인 발상의 전환을 일으키는 교육을 하지 못함
 - 현재 지역농업의 영농주체가 고령자, 여성, 다문화 가정의 노동력으로 취약
 - 노동력 취약에 따른 영농활동의 양과 질 저하
- 미래농업분야
 - 우리지역은 다른 지역에 비해 농업비중이 높은 지역이나 조선특구, 항공산업 유치 등으로 상대적으로 농·축산업의 위축
 - 농업분야에 종사하는 청장년층에게 농업·농촌의 새로운 비전 제시 및 자금심 고취 부족
 - 후계농업인 육성 미흡
- 보조지원분야
 - 보조 사업에 대한 지원대상자의 공정한 선정문제, 보조금의 효율적 집행, 집행시 상호 확인 미흡
 - 곤충지원센터의 경우 국비지원 시범사업 반납으로 기관간 신뢰 저하
 - 국비, 도비, 군비 지원 보조사업의 전면적인 재검토와 사업 효과성 분석 필요
 - 관행적인 보조금 집행, 일몰제 적용 미흡
 - 보조 사업에 대한 지원 대상자 선정의 문제, 보조금 누수 문제, 집행체계상의 문제 등 비정상적인 행태에 대한 개선 필요
 - 특히, 농식품 재정에서 보조금으로 지원되는 비중이 다른 부문에 비해 높아 보조금 정상화의 필요성 대두

- 친환경농업분야
 - 광역친환경단지 추진사업 미흡
 - 경축자원화센터의 위치 선정 애로와 전체 광역친환경단지사업 진행
 - 광역친환경사업과 생명환경농업 사업의 연계성 부족
 - 고성만의 생명환경농업 - 행정 의존으로 농가 자생력 부족 - 관행농업인의 상대적 소외감 상승 - 생명환경농법의 확대 해석
- 농업행정조직분야
 - 지자체의 전략육성 업무에 따라 농업분야의 다양성 미흡
 - 농업직과 지도직 공무원의 조직통합으로 분야별 전문가 부재
 - 농업관련 기관단체의 구심체 부재 - 가칭 “고성농업발전협의회” : 농업관련 기관단체 등
 - 고성 농정의 비전과 시책에 대한 이해와 혁신마인드 함양 부족으로 공무원의 역량과 책임의식 부족
 - 고성농업인과의 스킨십 부족

강 점	약 점
<ul style="list-style-type: none"> ○ 다양한 지형조건 (산지, 평야, 해안) ○ 일조량 풍부(2,330hr), 겨울철 높은 기온 (연평균 기온 13.7도) ○ 농업용수 풍부 ○ 참다래 재배적지 ○ 친환경적 이미지 부각 (생명환경농업) ○ 선도농업인 다양 (농업인대상, 신지식농업인상, 친환경 대상) ○ 공룡 테마 마케팅 가능 ○ 자치단체장과 농업인단체의 농업발전에 대한 강한 의지 ○ 세계 3대 공룡화석지로 공룡브랜드 선정 	<ul style="list-style-type: none"> ○ 미래 고성농업에 대한 비전과 미션 부족 ○ 농업인 단체와 유관기관과의 연계성 부족 ○ 과수작물의 다양성 부재 ○ 특성이 부족한 농업인 교육 ○ 생명환경농업의 면적 감소 ○ 수출작목 육성 정책미흡 ○ 선도농업인과의 정보공유 및 학습기회 부족 ○ 공룡나라쇼핑몰 활성화 미흡 ○ 지역특화 전략품목 부족

기 회	위 협
<ul style="list-style-type: none"> ○ 자치단체장의 농업에 대한 새로운 시도 ○ 농업기술센터의 이전 ○ 농업인들의 배움에 대한 열의 ○ 농업의 새로운 로드맵 도출 ○ 각종 공무사업 비중 증가 ○ 농산물가공식품개발 ○ 가능성 쌀 관심도 증가(가비쌀) ○ 농산물가공창업보육센터 예산확보 ○ 국립식량과학원, 경상대학교와의 MOU체결 	<ul style="list-style-type: none"> ○ 낮은 재정 자립도 ○ 보조 사업에 대한 개인적 특혜 시비 ○ 농업행정에 대한 불신 ○ 농촌인구 고령화 (청년농업인 부족) ○ 농업에 대한 패배의식 ○ FTA 등 시장개방 ○ 지자체간 경쟁 심화 ○ 농업인 고령화에 따른 생산성 저하 및 신기술 수용 한계

2. 정책방향

□ 공급 주도형 농촌에서 수요 주도형 농촌으로 전환

공급주도에서 수요 주도의 전환은 산업부문 즉 제조업에서 요구되었지만, 현재는 차별화되고 분권화된 소비자들의 다양한 수요를 충족시키는 방향으로 모든 부분이 변화하고 있음. 농촌산업 역시 유명관광지를 대형 전세버스로 둘러보던 과거의 대중관광을 넘어 개인의 차별화된 목적이나 체험 욕구를 충족시킬 수 있는 다양한 콘텐츠와 방법이 동원된 농촌산업으로 변화해야 함. 1980년대에 시작된 농업. 농촌 위기 극복시도의 일환으로 농촌마을 농외소득 증대를 목적으로 정부주도의 정책이 이루어져 왔지만 이제는 농촌을 찾는 소비자들의 수요 변화나 시장 환경의 변화에 적극적으로 대응한 새로운 농촌마을 사업이 추진되어야 함. 특히 농촌의 체험프로그램이 계절에 따라 물놀이, 썰매타기, 캠핑 등의 작은 변화가 나타나고 는 있지만 대부분 농사체험, 농가생활체험 등 큰 차별성이 없다는 한계를 극복해야 할 것임 (김광선, 2016).

소비자가 원하는 다양한 체험을 경험할 수 있도록 다른 관련 산업들의 재화와 서비스를 융.복합하여 활용한 농촌프로젝트가 필요할 것임

□ 농촌정책 대상과 범위 확대

현재 농촌은 문화서비스, 스포츠 및 오락 서비스, 기타 사업지원서비스를 중심으로 발달하고 있으며 이와 더불어 음식업, 숙박업, 운송업 등이 형성되고 있음. 농사체험이나 농촌생활체험 중심이었던 농촌사업이 이제는 자연경관, 생태, 문화. 역사, 문화. 예술, 교육, 레저스포츠, 의료. 건강 등 세분화 되고 전문화 되고 있음. 이처럼 확대. 심화되고 있는 농촌사업변화를 위해 농가나 마을 중심의 농촌경영에서 벗어나 융.복합 대상이 되는 특정분야의 전문가 및 전문기업의 참여를 확대시키고 이들이 공급자로서 농촌사업 추진정책에 적극 고려되어야 할 것임

□ 농촌 활성화를 위한 정책지원 방향 전환

농촌 활성화를 위한 기존의 정부정책들은 주로 관광인프라 구축에 초점을 두었고 전시관, 학습관, 체육시설, 휴양시설 등 체험활동을 위한 기반시설 등이 주요 내용이었음. 농촌 활성화를 위해 주민역량강화, 정보화, 컨설팅과 같은 소프트웨어는 물론 기반시설, 환경정화와 같은 하드웨어적 지원도 정부정책 사업에 포함되었고 지원대상도 마을 또는 마을 조직이었음. 이러한 정책지원 방향은 농촌산업기반 구축, 전문기업 육성 등 보다 산업적 관점으로 전환되어야 함. 물론 정부지원 역시 여전히 필요하지만 전환의 의미는 소비자 욕구를 중심으로 기반구축이 지원되어야 한다는 의미임. 대도시 수요자들은 농촌을 힐링 또는 건강치유, 자연. 생태체험, 음식. 미식, 전통. 향토. 예술체험 등 기존 관광과 색다른 체험을 위해 농촌을 방문한다고 함. 이러 변화에 적극 대응하기 위해 관련 분야의 전문기업, 전문 경영인, 전문가 등의 적극적 참여를 통해 장기 산업적 관점의 새로운 형태의 농촌 활성화를 모색해야 할 것임

□ 개별 사업주체에서 지역 농촌 거버넌스 육성으로 전환

기존의 농촌개발사업 육성을 위한 정부지원은 주로 개별 사업 주체에 집중되어 왔음. 농원, 민박, 맛집 등이 그러하며 체험. 마을 만들기 사업의 경우 사업자 지정을 통해 지원하는 정도였음. 그러나 농촌발전을 위해서는 개별 사업 주체보다는 다양한 개별 사업 주체들 간의 공동된 농촌기획과 추진이 중요함. 물론 다양한 사업주체들과의 추진 과정에는 주체자들 간의 관심 차이, 역량 차이, 의견 차이 등의 많은 갈등이 발생할 수 있음. 하지만 지역 거버넌스 구축을 위해서는 차별화된 역량을 중심으로 지속 가능한 농촌 사업 모델을 개발해야 하며 중간지원조직의 육성이 무엇보다 중요할 것임. 특히 정부 지원방식 또한 지역의 특색 있는 농촌테마를 기반으로 농촌비즈니스 모델 개발, 농촌관광 활성화 프로젝트 조직을 지원하는 방식으로 전환이 필요할 것임

3. 농촌전략 추진 과제

□ 읍·면·마을별 1테마 농촌관광 육성

읍·면·마을별 잠재적 자원을 발굴하여 현재 활성화되고 있는 관광자원과 연계하여 스토리텔링을 통한 다른 지역과 차별적인 관광테마를 개발하는 전략임. 이는 장소마케팅(place marketing)의 일종으로 농촌마을 현황, 주요 농촌관광 프로그램 자원, 인적자원, 조직, 협력 네트워크, 예산 등을 점검하여 중·장기 흐름에 맞는 경쟁력 있는 자원을 선별하는 과정이 필요할 것임

□ 농촌발전을 위한 중간지원조직 및 전문인 육성

중간지원조직은 농촌 활성화 및 발전을 위해 다양한 역할을 담당할 수 있음. 예를 들어 홍성군의 (사)도농교류센터의 경우 2014년 홍성농촌체험관광지원센터 설립 이후 2016년부터 도농교류센터로 변경하여 농촌관광 CB(커뮤니티비즈니스) 센터 전문화 지원, 농촌체험관광 축제상품 개발, 식도락비즈니스 경영체 육성, 소비자 매니저 시스템 구축, 팜스 케이터링 서비스 시스템 구축 등을 지원하면서 농촌사업 개발, 운영에 직접 참여하고 있음. 또한 이들은 홍성군 행정과 각종 협회와 같은 민간부문을 연계하고 협력네트워크를 구축하는 임무를 맡고 있음. 전라북도 진안군의(주)공정여행 풍당은 ‘대안관광(공정여행)’ 분과모임을 통해 향토 문화 해설사를 육성하고 2010년 ‘공정여행사업단 풍당’을 설립하였음. 이들의 역할은 진안군의 다양한 향토자원과 먹거리, 숙박시설, 체험시설, 인적자원 등 농촌자원과 기반을 조사, 개발하고 상품으로 엮어내는 일을 하고 있음. 이처럼 중간지원조직을 통해 전문 인력 양성의 기초부터 이들을 활용한 농촌 지역자원 발굴, 상품화 등에 지자체 행정의 지원을 보다 수월하게 연계시킬 수 있기 때문임. 중간지원조직 및 전문인 육성은 지역거버넌스를 위해 갖추어야 할 필수요건임

□ 농촌마을 인프라 구축

농촌을 방문하는 도시민들의 이동수단이 변화하고 있음. 기존의 자동차 이용 비중이 감소하는 반면 버스와 같은 대중교통은 물론 자전거와 오토바이 등의 이용이 높아지고 있음. 이에 대처하기 위해 방문객에게 보다 편리한 교통서비스를 제공할 수 있어야 하며 자전거코스 개발, 자전거 대여시설, GPS를 활용한 상호 작용형 안내시스템 등이 구축되어야 할 것임. 이와 함께 자전거 여행이나 오토바이 여행을 농촌관광에 결합시키기 위해서는 안전한 경로 개발과 함께, 방문객 안전을 위해 CCTV, 비상통화 시스템 등 안전지킴시설이 확충되어야 할 것임

□ 인터랙티브(interactive) 커뮤니케이션 전략

소품종 대량생산시대에는 생산자가 절대적 정보 우위를 차지했지만 다품종 소량 생산시대에는 정보통신기술의 발달로 소비자들의 정보능력이 증대되고 있음. 이들은 다양한 가치를 중심으로 시장을 지배하게 되었고 생산자 입장에서는 소비자들과 활발한 커뮤니케이션이 시장경쟁력을 키우는 주요 전략이 되었음. 농촌을 방문하는 관광객 형태도 가족단위에서 친구, 나홀로 여행 등 점점 소규모화 되고 있으며 그만큼 소비자가 다양화, 분절화 됨을 의미한다고 할 수 있음. 소비자와 활발한 커뮤니케이션은 소비자들의 의견을 듣고 반영하여 소비자들이 곧 생산자가 되는 전략적 커뮤니케이션이 될 것임. 이는 소비자들 서로가 자신들의 의견과 경험을 공유하고 확산함으로써 정보탐색 비용을 절감하고 농촌관광 실패의 위험을 감소시킬 수 있도록 하는 방안이 될 것임. 이러한 인터랙티브 커뮤니케이션 수단은 인터넷을 활용한 농촌관광 대표 인터넷 사이트를 개발하여 인공지능까지 탑재하여 소비자들의 욕구를 인지한 맞춤형 정보를 제공할 수 있는 기술이 보완, 개발 되어야 할 것임

별첨

마을자원조사표

마을자원조사표										
기본 현황	1. 마을주소	경상남도 고성군 고성읍 동외리								
	2. 마을명	동외리 남산1,2 마을								
	3. 마을 유래	본래 고성군 동읍면의 지역으로서, 고성읍성(固城邑城) 동문(東門) 밖이 되므로 동문밖 또는 동문외, 줄여서 동외라 하였는데 1914년 행정구역 통폐합시 남하동, 정동을 병합하여 동외리라 해서 칠성면(고성면)에 편입되었다. 1974년 남산마을이 남산 1동과 2동으로 분동(分洞)되면서 동외라는 동의마을, 남산 1마을, 남산 2마을, 정동마을로 나뉘어 오늘에 이르고 있다.								
	4. 마을기본소개	마을이 언제부터 형성되었는지는 정확히 알 수 없지만 이 마을에 남아있는 당산(堂山)의 폐총(조개무덤)으로 미루어 이 지역이 선사시대 주거지의 일부였던 것은 분명하며, 조선조(朝鮮朝) 중엽(中葉)의 지도에서도 확인되듯이 성문의 바깥에 자리했던 마을이었던 것으로 보아 고려나 조선시대에는 서민층이 모여 이곳에 마을을 이루었을 것이다. 조상대대로 이곳에서 살았던 가문(家門)이 없는 것도, 비교적 주거민의 이동이 빈번했었던 지역임을 말해 준다.								
	5. 대표자	성명 (안광호) /휴대폰(019-628-2948) (최인섭)/휴대폰(010-9869-1020) 실무자 : 성명 (남말숙) /휴대폰(010-9351-8483)								
	6. 마을유형	<input type="checkbox"/> 농촌형 <input type="checkbox"/> 산촌형 <input checked="" type="checkbox"/> 도시형 <input type="checkbox"/> 기타()								
인구 현황	주민수 (694)명, 가구수 (379)세대, 1인 가구(70)세대, 빈집 ()세대									
	구분	총합	0~14세	15~19세	20~29세	30~39세	40~49	50~59세	60~64세	65세 이상
	총합	694	43	28	77	63	89	147	57	190
	남자	339	23	11	43	32	47	83	24	76
여자	355	20	17	34	31	42	64	33	114	
인구특성 총평 : 마을의 터줏대감이라 할 만한 특정 성씨(姓氏)의 가문은 없음										
직업 현황	직업 총평 : 1940~1950년까지는 주민의 대다수가 농업에 종사하였으나 지금은 주로 상업에 종사하고 극히 일부 주민이 부업삼아 농사를 짓는 실정이며 나머지는 공직(公職)이나 기타 다양한 직종에 종사하고 있음									
마을 소득원	마을 소득원 총평 : 도시형 마을이며 비농업인으로 직장인 또는 상업임									
시설 현황	시설 총평 : 전기, 전화, TV, 냉장고, 세탁기 등은 거의 모든 가구에 보급이 이루어졌고 비디오, 오디오, 컴퓨터 등도 갖춘 집들이 대부분임									

마을 결연 현황	마을결연현황 총평 : 해당 없음
-------------------------	-------------------

마을 교육 현황	마을교육 총평 : 마을교육에 적극 참여토록 독려함
-------------------------	-----------------------------

체험 프로 그램 운영 현황	체험프로그램 운영 총평 : 체험프로그램 없음
---------------------------------------	--------------------------

마을 발전 방향 의견 수렴	마을 대표	마을의 특별한 특성이 없고 타 마을에 비해 낙후된 마을이라 표현함 농가 토지 또한 부족한 현실로 마을 사업보다는 현 마을의 형태를 유지 하는데 의미를 두고자 함
	마을 주민	남산 1.2마을이 유사한 형태로 고성읍에 위치해 있긴 하지만 발전이 거 의 없는 마을 중의 한곳임 농촌이라고 하기엔 농사를 짓는 농가가 극소수이고 도시라고 하기에는 개발이 되지 않은 곳으로 특별한 특색이 없음
	전문가 및 컨설팅	마을대표자, 주민, 공무원 등의 의견 모두 남산 1.2마을이 다른 마을에 비해 낙후되고 활기가 없는 마을이라 표현함 과거부터 마을주민들의 이동이 많았고 터줏대감이라 할 만한 사람도 드 물어 마을에 대한 애착이나 변화하고자 적극적으로 나서는 이가 없음 마을주민들의 단합과 마을분위기 및 이미지 변화를 위한 꽃길조성이나 정류소 벽화 등의 작은 변화가 도움이 될 것으로 판단됨

마을자원조사표

기 본 현 황	1. 마을주소	경상남도 고성군 고성읍 송학리
	2. 마을명	송학리 송학마을
	3. 마을 유래	본래 고성군 서읍면의 지역인데 1914년 행정구역 통폐합에 따라 무학동 약재방과 동읍면의 송도를 병합하고 송도와 무학의 이름을 따서 송학리라 하여 철성면(고성읍)에 편입되었다. 그후 주민수의 증가로 1969년 행정구역 개편시 다시 송학과 무학으로 분동되어 오늘에 이르고 있다.
	4. 마을기본소개	마을의 북쪽에 국가지정문화재 사적 제119호인 송학리 고분군이 있다. 이곳을 세칭 뚝메산이라 하는데, 이 야산 아래 동남쪽에 마 을이 펼쳐지고 마을의 남쪽에는 송학천이 흐르며 진주-통영간 도 로가 마을 북쪽으로 지나고 있다.
	5. 대표자	성명 (김학겸)/휴대폰(010-3571-0106) / 이메일() 실무자 : 성명 (남말숙)/휴대폰(010-9351-8483) / 이메일()
	6. 마을유형	<input type="checkbox"/> 농촌형 <input type="checkbox"/> 산촌형 <input checked="" type="checkbox"/> 도시형 <input type="checkbox"/> 기타()

인 구 현 황	주민수 (1,301)명, 가구수 (606)세대, 1인 가구(200)세대, 빈집 ()세대									
	구분	총합	0~14세	15~19세	20~29세	30~39세	40~49	50~59세	60~64세	65세 이상
	총합	1301	142	74	142	179	198	210	106	250
	남자	653	78	44	66	97	110	96	53	109
	여자	648	64	30	76	82	88	114	53	141
	농가인구수 (총 , 남 , 여)명, 농가수 ()세대 귀농·귀촌인구(1990년 이후) : 귀농 (6)세대 (10)명 / 귀촌 ()세대()명									
인구특성 총평 : 거주민이 성씨는 김해김씨(金海金氏), 전주최씨(全州崔氏), 함안이 씨(咸安李氏) 등 8개 성씨가 주류를 이루고 도시화의 진행과 함께 기타 여러 성씨 도 거주하고 있음										

직 업 현 황	구분	농림업	산림업	축산업	비농업 종사자			무직
					자영업	타산업 근로자	공무원 기타	
	가구	(50)세대	()세대	(2)세대	()세대	()세대	()세대	()세대
직업 총평 : 농업에 종사하는 주민도 소수 있으나 대부분의 주민은 직장생활을 하 거나 상업에 종사함								

마을 소득원	마을 소득원 총평 : 특용작물 없으며 도시형 마을로 상업중심임
---------------	------------------------------------

시설 현황	시설 총평 : 전기, 전화, TV, 냉장고, 세탁기 등은 거의 모든 가구에 보급이 이루어졌고 비디오, 오디오, 컴퓨터 등도 갖춘 집들이 대부분임
--------------	--

구분	마을회	노인회	부녀회	청년회	협의회	발전위원회	영농법인	작목반	기타
대표자명		천수복	이들남	권태우		김학경			
연락처		010-9441-4373	010-4813-5254	010-9330-5019					
구성연월일									
참여인원		80				14			
조직현황									
주요활동									
기타									

마을공동체 총평 : 마을공동체의 단합이 잘 이루어지고 참여인원도 많음

결연체명	고성병원					
결연연월일						
주요 내용	마을주민 20~25%할인					
활동 현황						
농산물 판매실적						
기타						

마을결연현황 총평 : 고성군내 3개 결연마을 중 한곳으로 의료비에 대한 부담을 줄이는 결연으로 주민들의 만족도가 높음

마을 사업 현황	마을사업 총평 : 마을사업 없음
-----------------	-------------------

마을 주변 관광지 현황	산	
	계곡	
	박물관	고성박물관
	휴양지	대독천 물길 복원 친수시설 및 체험황토 독방길 조성 예정
	기타	

마을 교육 현황	1. 주민교육				
	교육명	일시	참석인원	주요내용	비고
	2017년 찾아가는 다문화 인식개선 교육	2017. 4. 25	8명	다문화 가족들을 우리의 이웃으로 받아들이는 사회적인분위기 정착	

마을교육 총평 : 시행되는 마을 교육에 적극적으로 참여하고자 독려함

체험 프로그램 운영 현황	체험프로그램 운영 총평 : 체험프로그램 없음
----------------------	--------------------------

마을 발전 방향 의견 수렴	마을 대표	<p>도로사업 진행에 있어 마을 주민 1명(임명순)의 반대의견으로 도시계획이 무산되었고 이로 인해 고성군에서는 도시계획을 전면 폐지한 상태로 주민들의 낙심이 매우 큰 상황임</p> <p>도로 사업이 무산된 이후, 협소한 도로 상황으로 소방차 진입이 불가하여 큰 화재로 이어질 뻔한 사고가 있었으며 도로 사업은 주민의 안전과도 직결되는 문제임에 대한 인식 필요함</p> <p>고성군청은 1명의 반대 주민 설득에 노력을 기울여 주민들의 안전과 마을발전에 힘을 기울여 주시길 바람</p>
	마을 주민	<p>마을이장이 마을의 크고 작은 일에 매우 많은 노력을 기울임</p> <p>마을회관 건립 시에도 사비를 내어 도움을 주었고 경로당 운영에도 지원을 아끼지 않는 분으로 정평이 나 있음</p> <p>송학마을회관은 2층 건물로 시설도 좋은 편이며 주민들 역시 프로그램 참여도가 매우 높은 편임</p>
	전문가 및 컨설팅	<p>도로사업 진행을 위해 마을대표 및 주민들이 담당공무원을 28회 이상 찾아가 도움을 요청했으나 계획이 진행되지 않아 공무원에 대한 불신과 불만이 커져 있음</p> <p>하지만, 병원 및 협력업체와의 결연을 통해 주민들에게 주어지는 혜택이 다양해 복지에 대한 불만은 적은 편임</p> <p>현재 진행 중인 요가의 옹골대와 같은 풍물놀이를 배우고 이어갈 수 있는 문화사업에 관심이 높아 이를 적극적으로 수용한다면 고성문화발전 및 마을주민들 간의 단합에도 도움이 될 것으로 판단됨</p>

마을자원조사표

기본현황	1. 마을주소	경상남도 고성군 고성읍 성내리
	2. 마을명	성내리 서내마을
	3. 마을 유래	성내리란 성(城)안에 있는 마을이란 뜻이다. 소가야(小伽耶)를 세운 말로왕(末露王)은 도읍지인 지금의 고성읍(固城邑)지역에 돌성(石城)을 쌓았는데 그 처음 구조는 둘레가 3,524척(尺) 높이가 약 15척(尺)이었다고 한다. 성에는 세 개의 출입문이 있어, 그 위치에 따라 동문(東門), 서문(西門), 남문(南門)이라 불렀는데 여기서 비롯된 마을이름이 각각 동내(東內), 서내(西內), 남내(南內) 마을이다. 성내리는 조선시대까지 고성군 동읍면(東邑面)의 지역이었다. 그런던 것이 일제치하에 들게 된 1914년에 행정구역을 통폐합하면서 동내동, 남내동, 남외동 일부와 서읍면(西邑面)의 서내동(西內洞)을 합병하여 성내리라 하고 철성면(鐵城面)에 편입되었다. 그후 철성면이 고성면으로 바뀌고 고성면이 고성읍으로 승격되었지만 성내리란 마을이름은 변하지 않았다.
	4. 마을기본소개	성내리는 고성평야의 남서쪽에 위치하여 고성읍 서외, 수남, 동외리에 둘러싸여 있고 군청과 경찰서, 읍사무소 등의 행정관청과 농협, 수협, 축협외의 지소(支所), 새마을금고 등 금융기관이 자리한 행정, 상업, 금융, 교통의 중심지이다.
	5. 대표자	성명 (임철용) / 휴대폰(010-4576-5520) 실무자 : 성명 (남말숙) / 휴대폰(010-9351-8483)
	6. 마을유형	<input type="checkbox"/> 농촌형 <input type="checkbox"/> 산촌형 <input checked="" type="checkbox"/> 도시형 <input type="checkbox"/> 기타()

인구현황	주민수 (534)명, 가구수 (251)세대, 1인 가구(50)세대, 빈집 ()세대									
	구분	총합	0~14세	15~19세	20~29세	30~39세	40~49	50~59세	60~64세	65세 이상
	총합	534	55	26	57	78	67	93	45	113
	남자	277	29	16	33	50	37	46	22	44
	여자	257	26	10	24	28	30	47	23	69
	인구특성 총평 : 거주민의 성씨는 김해김씨(金海金氏), 김해허씨(金海許氏), 진양정씨(晉陽鄭氏), 남평문씨(南平文氏), 보성선씨(寶城宣氏), 은진송씨(恩津宋氏), 문화류씨(文化柳氏), 진양강씨(晉陽姜氏), 창원황씨(昌原黃氏), 성주도씨(星州都氏) 등인데 현재는 도시화된 관계로 이 외에도 다양한 성씨(姓氏)가 주민을 형성하고 있음									

직업현황	구분	농림업	산림업	축산업	비농업 종사자			무직
					자영업	타산업 근로자	공무원 기타	
	가구	()세대	()세대	()세대	()세대	()세대	()세대	()세대
직업 총평 : 주민의 대부분이 3차 산업에 종사하고 있음. 농업이나 공업 등의 생산적인 산업은 고성(固城)의 요지(要地)인 지역의 특성상 이루어질 수 없고 근래 고층건물이 속속 건립되면서 건물임대를 주요 수입원으로 삼는 주민도 생겨나고 있는 실정임								

마을소득원	마을 소득원 총평 : 특용작물 없으며 3차 산업 및 건물임대 주 수익
--------------	--

시설현황	시설 총평 : 입식부엌, 수세식화장실, 기름보일러 등의 주거환경에 전기, 전화, TV는 물론 오디오, 비디오, 컴퓨터 등 일체의 가전제품을 구비한 가정이 다수를 차지하고 있음
-------------	---

마을공동체현황	마을공동체 총평 : 해당 없음
----------------	------------------

마을결연현황	마을결연현황 총평 : 해당 없음
---------------	-------------------

마을사업현황	마을사업 총평 : 해당 없음
---------------	-----------------

마을교육현황	1. 주민교육				
	교육명	일시	참석인원	주요내용	비고
	마을현황 자체교육	년 2회	30명	마을숙원사업진행 및 예산집행 보고	
	2017년 찾아가는 다문화 인식개선 교육	2017. 4. 4	9명	다문화가족을 이웃으로 받아들이는 사회적 분위기 정착 교육	
마을교육 총평 : 마을교육에 적극 참여함					

체험프로그램운영현황	체험프로그램 운영 총평 : 체험프로그램 없음
-------------------	--------------------------

마을 발전 방향 의견 수렴	마을 대표	서내마을이 문화보호구역에 묶여있는 현재, 건물증축 또는 도로 신축에 따른 심의강화로 진행의 어려움을 겪음 문화보호구역으로 지정된 이후에도 문화재청의 발굴 작업은 전혀 이루어지지 않았으며, 발굴비(2,500~3,000만 원가량) 또한 마을부담으로 문화재 발굴 작업이 불가능함 따라서 문화보호구역으로서 가치 유무에 대한 판단이 절실하며, 건물, 도로 증축 및 신축에 따른 규제완화로 마을 발전에 기여할 수 있도록 하는 바람이 절실함 또한, 문화보호구역 마을로서 위상과 자부심을 느낄 수 있도록 가치 있는 발굴 작업 진행과 그에 따른 부가가치 창출 및 혜택을 누릴 수 있도록 적극적 지원을 요청함
	마을 주민	서내마을은 마을주민 대부분이 3차 산업에 종사하고 농업이나 공업과 같은 1차 산업 종사자가 거의 없음 또한 마을 지리적 위치상 고성군청 측, 관광서 및 금융, 고층건물이 밀집한 지역으로 이 두 가지 특성만으로도 관광자원이 있을 수없는 조건임
	전문가 및 건설팀	서내마을이 위치한 성내리는 고성군청을 비롯해 경찰서, 읍사무소, 금융기관 및 행정, 상업, 교통 중심지 마을임 또한 문화보호구역으로 지정될 만큼 숨은 자원이 많은 마을로 향후 개발과 발전가능성이 가장 높은 마을로 주민들의 주인의식 고취가 필요함

마을자원조사표										
기본현황	1. 마을주소	경상남도 고성군 삼산면 두포리								
	2. 마을명	두포리 덕산마을								
	3. 마을 유래	덕산마을의 생긴 연대는 정확히 알 수 없으나 약400년 전 임진왜란후에 파평윤씨(尹氏)가 처음 입주하였고 그 후에 진양강씨(姜氏) 능주구씨(具氏) 경주이씨(李氏)가 입주 정착하여 원시적인 농경생활과 어획으로 마을을 형성하였으며 일제시대에는 동광의 채광(대덕광산)과 수산소득으로 생계를 유지하여 오면서 오늘에 이르고 있다.								
	4. 마을기본소개	마을 주민은 53가구에 102명이 거주하고 있으며 거주민의 성씨는 파평윤씨(坡平尹氏) 진양강씨(晋陽姜氏) 능주구씨(綾州具氏) 경주이씨(慶州李氏) 창원황씨(昌源黃氏) 밀양박씨(密陽朴氏) 곡부공씨(曲阜孔氏) 등 여러 성씨가 살고 있다.								
	5. 대표자	성명(구평회)/휴대폰(010-8519-7334)/이메일() 실무자 : 성명 (공만순)휴대폰(010-4857-8276)/ 이메일()								
	6. 마을유형	<input checked="" type="checkbox"/> 농촌형 <input type="checkbox"/> 산촌형 <input type="checkbox"/> 도시형 <input type="checkbox"/> 기타()								
인구현황	주민수 (102)명, 가구수 (53)세대, 1인 가구()세대, 빈집 ()세대									
	구분	총합	0~14세	15~19세	20~29세	30~39세	40~49	50~59세	60~64세	65세 이상
	총합	102						30	24	48
	남자	54						20	14	20
여자	48						10	10	28	
농가인구수 (총 102, 남 54, 여48)명, 농가수 (53)세대										
인구특성 총평 : 어촌으로 형성된 마을로 자연경관이 수려하고 인심 좋고 정이 많은 마을임										
직업현황	구분	농림업	산림업	축산업	비농업 종사자			무직		
					자영업	타산업 근로자	공무원 기타			
	가구	(53)세대	()세대	()세대	()세대	()세대	()세대	()세대		
직업 총평 : 어촌마을로 수산업으로 농가소득을 올리고 있음										

주택 현황	구분	계	5년 미만	5~9년	10~19년	20~29년	30년 이상	비고
	세대	53				20	33	
	슬레이트 주택(33)세대							

마을 소득원	구분	농림업	산림업	축산업	가공	도농교류	기타
	주작목	수산업					
	특용작물 : 어류(갯장어, 도다리, 감성돔, 낙지 등) 마을 소득원 총평 : 어류 및 수산업으로 마을의 소득을 올리고 있음						

시설 현황	시설 총평 : 시설 없음
----------	---------------

마을 공동체 현황	구분	마을회	노인회	부녀회	청년회	협의체	발전 위원회	영농법인	작목반	기타
	대표자명	구평희	박재호	구향순						
	연락처	010.8519 .7334	011.9530 .3489	010.3571 .3801						
	구성연월일									
	참여인원									
	조직현황									
	주요활동									
	기타									
마을공동체 총평 : 마을회, 노인회, 부녀회 등 마을주민들이 협심 단결하여 마을 발전에 크게 기여하고 있음										

마을 결연 현황	마을결연현황 총평 : 결연현황 없음
----------------	---------------------

마을 사업 현황	마을사업 총평 : 해당 없음
----------------	-----------------

마을 주변 관광지 현황	산	봉화산
	계곡	갈모봉 편백숲
	박물관	공룡박물관
	휴양지	
	기타	

마을 교육 현황	마을교육 총평 : 마을교육에 적극 참여하고자 독려함
----------------	------------------------------

체험 프로 그램 운영 현황	체험프로그램 운영 총평 : 체험프로그램 없음
----------------------------	--------------------------

마을 발전 방향 의견 수렴	마을 대표	마을가꾸기 프로젝트로 들레길 조성사업 추진을 위해 노력을 기울이고 있음 마을 발전을 위한 기회가 있다면 적극적으로 참여할 의지가 있음 마을내 독거노인이 많아 공동생활숙소를 계획 중이며 이로 인해 마을회 관 이진이 필요한 실정으로 고성군청의 도움이 필요함
	마을 주민	마을 주민(102명)가운데 48명이 65세 이상 노인들이며, 이분들의 주 소득 이자 소일거리는 갯장어 치울 일을 돕는 것임 마을의 소득원이나 부수입이 될 수 있는 마을사업이 있었으면 하는 바람 임
	전문가 및 컨설팅	마을의 공동체와 단합이 잘되고 주민복지를 위해 마을대표의 적극성과 열정이 매우 강함 마을 환경개선을 위해 많은 고심과 주민회의를 거쳐 다양한 아이디어가 도출됨 낚시에 적합한 곳으로 외지인이 방문이 늘고 있는 추세이며 마을의 수산 자원을 활용한 상업적 개발, 발전 가능성이 매우 높은 마을로 판단됨

마을자원조사표

기본현황	1. 마을주소	경상남도 고성군 삼산면 장치리
	2. 마을명	장치리 중촌마을
	3. 마을 유래	중촌마을은 능골·달막·뫼골·중뫼·틀뫼·솟도골로 구성되어 있으며 마을이 형성된 연대는 기록이 없어 정확히 알 수 없으나 본 마을에 입촌하여 오래된 문중의 선산을 참고로 하여 추정해 보면 약200여년전(서기 1,800년경)에 창원정씨(昌原丁氏), 현풍곽씨(玄風郭氏),여양진씨(驪陽陳氏), 함안이씨(咸安李氏)가 맨 먼저 입촌하여 살았다고 하며 현재 거주민의 성시는 전주이씨(全州李氏), 진양정씨(晉陽鄭氏)등 10여 성씨가 거주하고 있다.
	4.마을기본소개	마을주민은 지금은 56가구에 108명이 거주하고 있으나 일제때부터 해방후 20여년동안 동(銅)을 채굴하는 석봉광산이 번창할 때에는 120여 가구가 거주한 바도 있으며 창원정씨(昌原丁氏), 여양진씨(驪陽陳氏), 전주이씨(全州李氏), 진양정씨(晉陽鄭氏), 등 여러 성씨가 거주하고 있다.
	5. 대표자	성명 (정형열)/휴대폰(010 -3879-7746) / 이메일() 실무자 :성명 (이종석) /휴대폰(010-3589-7501) /이메일()
	6. 마을유형	<input checked="" type="checkbox"/> 농촌형 <input type="checkbox"/> 산촌형 <input type="checkbox"/> 도시형 <input type="checkbox"/> 기타()

인구현황	주민수 (108)명, 가구수 (56)세대, 1인 가구(24)세대, 빈집 ()세대									
	구분	총합	0~14세	15~19세	20~29세	30~39세	40~49	50~59세	60~64세	65세 이상
	총합	108						20	40	48
	남자	49						10	20	19
	여자	59						10	20	29
농가인구수 (총108, 남 49, 여 59)명, 농가수 (56)세대										
인구특성 총평 : 50대 이하는 전무하며 65세 이상의 비율이 높음										

직업현황	구분	농림업	산림업	축산업	비농업 종사자			무직
					자영업	타산업 근로자	공무원 기타	
	가구	(56)세대	()세대	()세대	()세대	()세대	()세대	()세대
직업 총평 : 주민의 생업은 농업을 주업으로 하고 있으며 한우를 사육하고 있고 하우스 시설로 딸기와 느타리버섯을 재배하여 소득을 많이 올리는 농가가 점차 늘어나고 있음								

주택현황	구분	계	5년 미만	5~9년	10~19년	20~29년	30년 이상	비고
	세대	56				20	36	

마을소득원	구분	농림업	산림업	축산업	가공	도농교류	기타
	주작목	딸기,버섯					
	특용작물 : 버섯 마을 소득원 총평 : 하우스 시설로 딸기와 느타리버섯을 재배하여 소득을 올림						

시설현황	시설 총평 : 해당 없음
------	---------------

마을공동체현황	구분	마을회	노인회	부녀회	청년회	협의체	발전위원회	영농법인	작목반	기타
	대표자명	정형열	장만식	김행연						
	연락처	010.3879.7746	010.2635.7491	010.2515.4406						
	구성연월일									
	참여인원									
	조직현황									
	주요활동									
	기타									
마을공동체 총평 : 마을회, 노인회, 부녀회 등 협심단결하여 살기 좋은 마을을 가꾸고 있음										

마을결연현황	마을결연현황 총평 : 해당 없음
--------	-------------------

마을사업현황	마을사업 총평 : 해당 없음
--------	-----------------

마을주변관광지현황	산	갈모봉산
	계곡	갈모봉편백숲
	박물관	공룡박물관
	휴양지	
기타		

마을 교육 현황	마을교육 총평 : 마을교육에 적극 참여하고자 독려함
-----------------	------------------------------

체험 프로그램 운영 현황	체험프로그램 운영 총평 : 체험프로그램 없음
----------------------	--------------------------

마을 발전 방향 의견 수렴	마을 대표	마을내 수산물 폐기장 건축이 예정되어 있어 이에 따른 주민반대가 매우 강해 조율이 시급한 사안임 주민 의견을 적극 수렴하여 빠른 시일 내 협의의 점을 찾아 마을의 평화와 안정이 우선임
	마을 주민	주민들의 생업이 농업이고 하우스 작업으로 개인적 또는 마을을 위해 시간할애가 힘들고 관심을 가질 여유도 부족함 마을이 잘살고 발전된다면 더할 나위 없이 좋지만 생업이 우선인 것이 농업인의 현실임을 토로함
전문가 및 컨설팅		마을 가구 전체가 농업에 종사하는 전형적인 농촌형 마을임 마을 주민의 약 45%가 65세 이상이며 50세 이하는 전무한 고령화 마을임 이러한 특성은 생계형 중심주의 형태를 보이고 개인 삶의 질과 개인소득 향상에 중점을 두고 있음 큰 변화에 대한 기대는 어렵지만, 마을발전이 곧 개인 발전의 기회로 전환된다는 인식의 지각이 필요함

마을자원조사표										
기본현황	1. 마을주소	경상남도 고성군 하일면 학림리								
	2. 마을명	학림리 도동마을								
	3. 마을 유래	도동마을은 옛날 하일운면(下一運面) 당시 도동으로 존치하였다가 1915년에 하일면이 설치되면서 학림리에 속하였으며 행정리로 임포와 한마을이 되어 도림으로 되었다가 1987년 12월 24일자로 임포가 분동되면서 도동으로 마을명을 고쳐 오늘에 이르고 있다. 마을명을 도동이라 한 것은 옛날 성지산 깊은 골짜기 바위틈에 웅덩이 있었는데 이 샘에서 도승(道僧)이 등잔불을 켜놓고 도를 닦았다 하여 그 샘을 "등잔샘"이라 하며 도를 닦았던 골이라 하여 도곡(道谷) 또는 독골이라 부르게 되었다고 전하고 있다.								
	4. 마을기본소개	- 마을의 형성(形成) 마을이 생긴 연대는 기록이 없어 알 수 없으나 고려현종때(하일운면 당시) 도동(道洞)으로 존치한 것으로 보아 주민이 거주하게 된 것은 그 이전으로 추정되며 맨 먼저 입촌한 성씨는 의령남씨(南氏)라 전하고 있다. 현재 거주민의 성씨는 분성배씨(裋氏), 밀양박씨(朴氏), 의령남씨(南氏), 김해김씨(金氏), 진양정씨(鄭氏), 인동장씨(張氏)등 10여 성씨가 마을을 형성하여 살고 있다. - 마을의 지세(地勢) 마을 앞은 좌이산, 마을 뒤에는 수태산이 솟아 있고 그 맥을 이은 성지산에서 양맥으로 갈라져 병풍처럼 둘러싸인 골짜기에 자리잡은 마을로 골안 들뜬 경지정리가 된 비옥한 농경지로 농산물의 생산이 풍부하다.								
	5. 대표자	성명 (배용식) / 휴대폰(010-9506-1477) / 이메일() 실무자: 성명 (배용식) / 휴대폰(010-9506-1477) / 이메일()								
	6. 마을유형	<input checked="" type="checkbox"/> 농촌형 <input type="checkbox"/> 산촌형 <input type="checkbox"/> 도시형 <input type="checkbox"/> 기타()								
인구현황	주민수 (49)명, 가구수 (29)세대, 1인 가구(15)세대, 빈집 ()세대									
	구분	총합	0~14세	15~19세	20~29세	30~39세	40~49	50~59세	60~64세	65세 이상
	총합	49	0	1	1	3	1	4	8	31
	남자	20	0	1	1	2	1	1	3	11
	여자	29	0	0	0	1	0	.3	5	20
농가수 (20)세대 귀농귀촌인구(1990년 이후): 귀농 (3)세대 (3)명 인구특성 총평: 65세 이상 노인인구가 60%이상으로 전형적인 고령화 마을임										
직업현황	구분	농림업	산림업	축산업	비농업 종사자			무직		
					자영업	타산업 근로자	공무원 기타			
	가구	(20)세대	()세대	()세대	()세대	()세대	()세대	(9)세대		
직업 총평: 전형적인 농촌마을로 대부분의 주민들은 농업에 종사하고 있음										

토지 이용 현황	구분	총합	전	답	과수원	임야	목장용지	대지	상업·공장	기타
	면적(ha)	30.5	7.1	23.4						
	비율(%)	100	23.3	76.7						

마을 소득원	구분	농림업	산림업	축산업	가공	도농교류	기타
	주작목	벼					
	특용작물:	벼, 부추					

마을 소득원 총평: 농업에 종사하는 대부분의 주민들은 벼 생산을 하고 있으며, 일부 부추를 생산하여 소득을 올리고 있는 농가도 있음

시설 현황	시설 총평: 해당 없음
-------	--------------

마을 공동체 현황	구분	마을회	노인회	부녀회	청년회	협의체	발전위원회	영농법인	작목반	기타
	대표자명	배용식	장대식	배인순						
	연락처	010-9506-1477	010-9056-4083	010-6268-7758						
	구성연월일		02.09.07.							
	참여인원		30							
	조직현황									
	주요활동									
	기타									

마을공동체 총평: 마을의 인구가 적어 마을자체 조직이 형성 되어 있기보다는 하일면 공동조직에 구성원이 속해있거나, 타 단체에 구성원이 중복으로 속해있는 경우가 많음

마을 결연 현황	마을결연현황 총평: 해당 없음
----------	------------------

마을 사업 현황	마을사업 총평: 해당 없음
----------	----------------

마을 주변 관광지 현황	산	수태산
	계곡	
	박물관	
	휴양지	
	기타	최영덕씨 고가, 학동돌담길, 육영재

마을 교육 현황	마을교육 총평: 마을교육에 적극적으로 참여토록 독려함
----------	-------------------------------

체험 프로그램 운영 현황	체험프로그램 운영 총평 : 체험프로그램 없음
---------------	--------------------------

마을 발전방향 의견 수렴	마을 대표	과거 마을단위 사업을 추진해본 경험이나 구체적인 계획을 구상해본 적은 없지만 기회가 된다면 긍정적으로 고려할 의향이 있음 하지만 마을내 보유한 자원이 전무하여 가능성은 희박함
	마을 주민	마을사업이나 체험프로그램과 같은 큰일에 대해 고민해보거나 구상해 본 적 없음 우리 마을과는 별개의 일로 여겨지기는 하지만 마을이 발전하고 잘 살 수 있는 일이라면 힘이 될 수 있도록 도울 수 있음
	전문가 및 컨설팅	전체 마을인구(48명)가 적어 조직형성이 어렵고 65세 이상이 65%(31명)로 초고령화 마을임 귀농귀촌도 정체되어 인구증가를 기대하기 어렵고 마을단위 계획을 추진하고 이끌어갈 인력이 매우 부족한 마을로 판단됨 고령주민 및 1인 가구(15세대)를 위한 복지정책이 우선 지원되어야 할 것으로 판단됨

마을자원조사표

기본현황	1. 마을주소	경상남도 고성군 하일면 춘암리
	2. 마을명	춘암리 춘암마을
	3. 마을 유래	춘암마을은 춘암리를 분도하면서 당초에는 춘암과 신기를 합하여 춘암1구로 백전포와 입암을 합하여 춘암2구로 분동하였다가 1986년 6월 30일자 고성군 조례 제961호로 백전포를 분동하면서 춘암1구를 춘암으로 춘암2구를 용암포로 그리고 백전포를 분동하여 오늘에 이르고 있으며 자연마을로 춘암동과 신기동마을이 있다.
	4. 마을기본소개	- 마을의 형성(形成) 마을이 형성된 연대는 기록이 없어 알 수 없으나 본 마을에 입촌하여 오랫동안 살았다는 씨족(氏族)들의 분묘나 족보들을 살펴본 김해김씨(金海金氏)가 1660년경(임란후)에 입촌한 것으로 추정되며 그 다음에 김녕김씨(金寧金氏)가 1750년경에 입촌한 것으로 추정하고 있다. 그리고 현재 거주민의 성씨는 해주최씨(崔氏), 진양강씨(姜氏)등 10여 성씨가 마을을 형성하여 거주하고 있다. - 마을의 지세(地勢) 마을의 지세는 북쪽에 높이 솟은 좌이산의 양 줄기가 마을을 감싸고 있으며 오방리에서 발원된 하천이 좌이산 서쪽을 돌아 춘암마을 동쪽을 흘러 자란만으로 흐르고 있으며, 농경지는 비옥하고 수원도 양호하다. 그리고 춘암동에서 200m 떨어진 신기마을은 바다에 임하고 있어 항상 기후가 온화한 지역으로 이름이 나 있다.
	5. 대표자	성명(김완수)/휴대폰(010-7146-5300)이메일(kims145@naver.com) 실무자: 성명 (김완수) / 휴대폰(010-7146-5300)
	6. 마을유형	<input checked="" type="checkbox"/> 농촌형 <input type="checkbox"/> 산촌형 <input type="checkbox"/> 도시형 <input type="checkbox"/> 기타()

인구현황	주민수 (134)명, 가구수 (71)세대, 1인 가구(36)세대, 빈집 ()세대									
	구분	총합	0~14세	15~19세	20~29세	30~39세	40~49	50~59세	60~64세	65세 이상
	총합	134	5	2	11	14	13	13	21	55
	남자	61	3	2	5	8	6	6	9	22
	여자	73	2	0	6	6	7	7	12	33
농가인구수 (총 69, 남 29, 여 40)명, 농가수 (53)세대 귀농·귀촌인구(1990년 이후): 귀농 (3)세대 (4)명 / 귀촌 (1)세대(1)명 인구특성 총평: 65세 이상 인구가 늘어나는 추세로 고령화로 접어들고 있음. 귀농·귀촌인구도 늘어나는 추세임										

직업현황	구분	농림업	산림업	축산업	비농업 종사자			무직
					자영업	타산업 근로자	공무원 기타	
	가구	(53)세대	()세대	()세대	()세대	(16)세대	()세대	(2)세대
직업 총평: 춘암마을은 2개의 자연마을로 이루어져 있으며 마을중앙에 위치한 넓은 신기들에서는 찰다래, 부추 등의 농사를 주로 하고 있음. 자란만을 접하고 있는 지역에 거주하는 주민들은 멸치, 굴양식을 하는 등 수산업에 종사함								

토지이용현황	구분	총합	전	답	과수원	임야	목장용지	대지	상업·공장	기타
	면적(ha)	45.9	12.2	33.7						
	비율(%)	100	26.6	73.4						

마을소득원	구분	농림업	산림업	축산업	가공	도농교류	기타
	주작목	취나물 찰다래 부추					멸치 굴
	특용작물: 취나물, 찰다래, 부추, 멸치, 굴 등 마을 소득원 총평: 주민들의 대부분은 농업에 종사하고 있으며, 자란만을 끼고 있어 수산업에 종사하는 주민들도 있음						

시설현황	구분	농업시설	체험시설	가공시설	유통시설	기타
	시설명			우정수산, 유진수산		
	규모					
	주요설비			멸치 가공		
	용도			멸치 등 가공		
	기타					
시설 총평: 마을에 수산업에 종사하는 주민이 있어 멸치 등을 가공하는 시설이 있어 생산력을 증대시키고 있음						

마을공동체현황	구분	마을회	노인회	부녀회	청년회	협의체	발전위원회	영농법인	작목반	기타
	대표자명	김완수	김연수	제호정	김관호		김완수		김근욱	김종실
	연락처	010-714 6-5300	010-934 0-1726	010-455 8-1683	010-383 4-6372		010-714 6-5300		010-384 2-1657	010-666 2-1664
	구성연월일		97.03.04.							
	참여인원		21						15	
	조직현황									
	주요활동									
마을공동체 총평: 여느 마을과 비슷한 단체를 구성하고 있으며, 해안지역을 접하고 있는 인근 마을과 어촌계를 형성하고 있음										

마을 결연 현황	결연체명	서울홍대새교회	한국남동발전(주) 삼천포발전본부			
	결연연월일					
	주요 내용	봉사활동 및 선교활동	발전소 주변지역 관리			
	활동 현황					
	농산물 판매실적					
	기타					
마을결연현황 총평: 마을내 교회가 있어 봉사활동 및 선교활동을 하고 있으며 하이면에 위치한 발전소 주변지역에 해당하여 여러 사업을 지원 받고 있음						

마을 사업 현황	마을사업 총평: 해당 없음
----------------	----------------

마을 주변 관광지 현황	산	좌이산
	계곡	
	박물관	상죽암 공룡 박물관
	휴양지	술섬, 자란만
	기타	소을비포성지

마을 교육 현황	마을교육 총평: 교육 참여에 적극적인 편임
----------------	-------------------------

체험 프로 그램 운영 현황	체험프로그램 운영 총평 : 체험프로그램 없음
----------------------------	--------------------------

마을 발전 방향 의견 수렴	마을 대표	<p>농업중심 마을로서 추가소득이 결여된 상태이며 문화체험관련 마을사업에 적극 참여하고자 함. 과거 문화체험사업선정에 여러 차례 고배를 마신 경험이 있지만 향후에도 이와 같은 사업에 적극 지원하고자 함. 2018년부터 요가교실 신청예정이며 마을 주민들의 복지향상과 경제적 발전을 위해 노력을 기울임</p> <p>사업선정에 있어 춘암마을이 우선순위가 될 수 있도록 많은 도움과 지원 바람</p>
	마을 주민	<p>향후 노인들이 추진할 수 있는 작은 마을사업이 있다면 적극 참여하고 싶고</p> <p>귀농에 도움을 줄 수 있는 역할이 있다면 도움이 되고 싶음</p>
	전문가 및 컨설팅	<p>마을사업에 대한 마을대표의 다양한 아이디어와 세부적 구상까지 매우 적극성을 보임</p> <p>특히 마을의 주 작물인 참다래, 부추, 양봉 등을 이용한 체험프로그램 운영과 그에 따른 부가소득도 기대할 수 있을 것으로 판단됨</p> <p>운영방안과 장소, 구상 등 구체적인 계획에 대한 마을주민들의 호응과 참여도가 매우 높아 주민 주도형 성공모델을 기대할 수 있을 것으로 판단됨</p>

마을자원조사표

기본현황	1. 마을주소	경상남도 고성군 하이면 월흥리
	2. 마을명	월흥리 월흥마을
	3. 마을 유래	월흥은 본래 월아마을로 불렸으나 1914년 행정구역 통폐합시 월아와 신흥의 이름을 따서 월흥이라 하여 오늘에 이르고 있으며 단일행정마을로 형성되어 있다.
	4. 마을기본소개	마을뒤 북쪽은 무등산, 동남쪽은 다복산, 서남쪽은 백화산에 둘러싸인 분지로 형성된 마을로 마을앞의 넓은 경지정리가 된 비옥한 토질을 이용하여 주로 농업을 주업으로 하고 있으며, 마을동편 뒷산 기슭에 약 850년 정도로 추정되는 포구나무가 마을의 수호목으로 있다.
	5. 대표자	성명 (박기권) / 휴대폰(010-5424-2657) / 이메일() 실무자 : 성명 (박기권) / 휴대폰(010-5424-2657) / 이메일()
	6. 마을유형	<input checked="" type="checkbox"/> 농촌형 <input type="checkbox"/> 산촌형 <input type="checkbox"/> 도시형 <input type="checkbox"/> 기타()

인구현황	주민수 (177)명, 가구수 (89)세대, 1인 가구()세대, 빈집 ()세대									
	구분	총합	0~14세	15~19세	20~29세	30~39세	40~49	50~59세	60~64세	65세 이상
	총합	177	9	10	13	7	20	31	16	71
	남자	90	7	6	7	4	15	18	7	26
	여자	87	2	4	6	3	5	13	9	45
농가인구수 (총 160, 남 85 , 여 75)명, 농가수 (80)세대										
인구특성 총평 : 전형적인 고령화 마을로 60세 이상의 인구가 50% 이상을 차지하고 있음										

직업현황	구분	농림업	산림업	축산업	비농업 종사자			무직
					자영업	타산업 근로자	공무원 기타	
	가구	(80)세대	()세대	()세대	()세대	()세대	()세대	()세대
직업 총평 : 마을주민의 대부분 농림업에 종사하고 있으며 일부 농가가 참다래 및 딸기를 재배하고 있음								

토지이용현황	구분	총합	전	답	과수원	임야	목장용지	대지	상업·공장	기타
	면적(ha)	203	22	36	1.5	117		4.5		22
	비율(%)									

주택현황	구분	계	5년 미만	5~9년	10~19년	20~29년	30년 이상	비고
	세대	40				15	25	
	슬레이트 주택(40)세대							

마을소득원	구분	농림업	산림업	축산업	가공	도농교류	기타
	주작목	쌀, 참다래, 딸기					
마을 소득원 총평 : 비옥한 땅과 청정한 자연환경으로 마을주민의 대부분이 논농사를 짓고 있으며 특히 35농가가 친환경농업단지를 20h 정도 하고 있음 참다래 농가가 6농가, 딸기하우스 농가가 1농가 있어 판매수익을 올리고 있으며 특히 참다래 작목반을 통하여 고수익을 올리고 있음							

시설현황	구분	농업시설	체험시설	가공시설	유통시설	기타
	시설명	마을공동창고		저온저장고 (참다래)		
	규모					
	주요설비					
	용도					
	기타					
시설 총평 : 마을공동창고와 저온저장고가 운영되고 있음						

마을공동체현황	구분	마을회	노인회	부녀회	청년회	협의체	발전위원회	영농법인	작목반	기타	
	대표자명	박기권	박기장	양갑선	박순홍				강호을		
	연락처	010-542-4-2657	010-357-6-7722	010-266-9-6371	010-386-9-5013				011-559-6142		
	구성연월일								2011.02.		
	참여인원								10		
	조직현황										
	주요활동										
	기타										
	마을공동체 총평 : 인구가 적어 마을공동체 구성원의 대부분이 타 단체에 중복 구성되어 있는 경우가 많으며 구성원의 수도 적은 편이나 마을공동체의 활동은 활발한 편이며 지역사회 봉사 등 교류와 화합이 잘되고 있음										

마을 결연 현황	결연체명	한국남동발전(주) 삼천포발전본부				
	결연연월일					
	주요 내용					
	활동 현황					
	농산물 판매실적					
	기타					
마을결연현황 총평 : 하이먼에 위치하고 있는 한국남동발전(주) 삼천포발전본부와 마을결연을 맺어 여러 사업에 지원을 받고 있음						

마을 사업 현황	마을사업 총평 : 해당 없음
----------------	-----------------

마을 주변 관광지 현황	산	무등산,백화산
	계곡	
	박물관	공룡박물관
	휴양지	
	기타	사장터(현재는 태양광발전 설치로 없어짐)

마을 교육 현황	마을교육 총평 : 마을교육에 적극 참여하고자 함
----------------	----------------------------

체험 프로 그램 운영 현황	체험프로그램 운영 총평 : 체험프로그램 없음
----------------------------	--------------------------

마을 발전 방향 의견 수렴	마을 대표	마을 공동작업으로 친환경 벼농사 특성화 사업을 진행 중임 다양한 마을 사업을 추진하고 싶지만 벼농사 인력도 부족한 실정이고 추 가적인 일을 진행할 여력이 부족함 기회가 된다면 마을경관개선에 관심을 두고 있음
	마을 주민	축산농가의 악취로 인해 주민뿐만 아니라 외부인들의 방문 시에도 불편 을 호소함 농가악취로 마을 이미지와 환경에도 문제가 있어 이를 해결해야만 관광 객 유입을 위한 다른 사업이 가능할 것임
	전문가 및 컨설팅	35개 농가(20h)가 공동으로 친환경농업단지를 구성하여 작업하고 있으며 마을공동체나 단합이 잘되는 마을임 친환경 벼농사는 일반농사보다 손이 많이 가는 어려움이 있지만 이를 유 지하고 매년 인증을 이어가고자 많은 노력을 기울이고 있음 이를 위해 체계적인 친환경 벼농사 기법 전수 및 후계자 양성교육이 이 루어져야 하고 이러한 과정은 인력문제 해결안이 될 것으로 판단됨

마을자원조사표		
기본 현황	1. 마을주소	경상남도 고성군 하이면 와룡리
	2. 마을명	와룡리 와룡마을
	3. 마을 유래	옛날에는 “서리띠”라 불려오다가 신라35대 경덕왕때부터 당나라 문화를 본격적으로 받아 들일 때 우리말을 한자화하면서 상치동으 로 하였으며 그후 마을 뒷 산의 산세모양이 흡사 용이 누워있는 형세와 같다하여 산 이름을 와룡산이라 하였고 또한 와룡사라는 큰절이 있었던 연유로 마을이름을 “와룡골”이라 부르고 있다.
	4. 마을기본소개	와룡상의 상봉인 향로봉 일명 두바위를 중심으로 좌우로 둘러싸여 있는 마을로 남쪽은 천마산, 남서쪽은 남산이 가로막아 있는 전형 적인 산골마을이며, 주로 논농사를 지으나 최근 한우를 많이 사육 하고 있으며 신라 문무왕때 의상대사가 창건한 운흥사가 있으며 대웅전과 괘불, 경관 등이 보존되어 있다.
	5. 대표자	성명 (우상원) / 휴대폰(010-3869-8512)/이메일() 실무자 : 성명 (우상원)/ 휴대폰(010-3869-8512)/이메일()
	6. 마을유형	<input checked="" type="checkbox"/> 농촌형 <input type="checkbox"/> 산촌형 <input type="checkbox"/> 도시형 <input type="checkbox"/> 기타()

인구현황	주민수 (125)명, 가구수 (65)세대, 1인 가구()세대, 빈집 ()세대									
	구분	총합	0~14세	15~19세	20~29세	30~39세	40~49	50~59세	60~64세	65세 이상
	총합	125	8	6	11	5	16	23	7	49
	남자	70	4	2	6	4	8	16	3	27
	여자	55	4	4	5	1	8	7	4	22
농가인구수 (총 114 , 남 64, 여 50)명, 농가수 (55)세대										
귀농귀촌인구(1990년 이후) : 귀농 (2)세대 (5)명 / 귀촌 (9)세대(20)명										
인구특성 총평 : 고령화 인구가 많으나 젊은 세대의 귀농으로 인하여 마을이 젊어지고 있는 실정임										

직업현황	구분	농림업	산림업	축산업	비농업 종사자			무직
					자영업	타산업 근로자	공무원 기타	
	가구	(55)세대	()세대	()세대	()세대	()세대	()세대	()세대
직업 총평 : 마을주민의 대부분이 농림업에 종사하고 있으며 그중 몇 농가는 참다래 및 블루베리, 아로니아 등 특용작물을 재배하고 있음								

토지이용현황	구분	총합	전	답	과수원	임야	목장용지	대지	상업·공장	기타
	면적(ha)	720	5	31	5	635				44
	비율(%)									

마을소득원	구분	농림업	산림업	축산업	가공	도농교류	기타
	주작목	벼					
	특용작물 : 참다래, 블루베리, 아로니아						
마을 소득원 총평 : 비옥한 땅과 청정한 자연환경으로 마을주민의 대부분이 논농사를 짓고 있으며, 참다래 8농가, 블루베리 5농가, 아로니아 2농가는 특용작물을 재배함으로써 고소득을 올리고 있음							

시설현황	구분	농업시설	체험시설	가공시설	유통시설	기타
	시설명	마을공동창고		저온저장고		마을공용주차장
	규모					
	주요설비					
	용도					
시설 총평 : 공동창고 및 저온저장고 등 다양한 농업시설이 설치되어 있어 농업생산력을 증가시키고 있음						

마을공동체현황	구분	마을회	노인회	부녀회	청년회	협의체	발전위원회	영농법인	작목반	기타
	대표자명	이상원	우규현	이정숙	강점세					
	연락처	010-3869-8512	010-3011-8693	010-2631-8771	010-3833-6052					
	구성연월일									
	참여인원									
	주요활동									
마을공동체 총평 : 인구가 적어 마을공동체 구성원의 대부분이 중복 구성되어 있으나 이장을 위주로 하여 젊은 사람들이 주가 되어 공동급식운영, 동신제(음력 1월 2일), 어버이날 행사 등 다양한 마을 행사 등을 개최하는 등 화합이 잘되고 있음										

마을결연현황	결연체명	한국남동발전(주) 삼천포발전본부				
	결연연월일					
	주요 내용					
	활동 현황					
	농산물 판매실적					
마을결연현황 총평 : 하이면에 위치하고 있는 한국남동발전(주) 삼천포발전본부와 마을결연을 맺어 여러 사업에 지원을 받고 있음						

마을 사업 현황	구분	새농어촌 건설운동	참살기 좋은마을	건강장수 마을	녹색농촌 체험마을	산촌체험 마을	정보화 마을	기타	
	사업연도			2016~2017년				2015	
	사업비	국 비			50,000천원				3,500천원
		지방비			50,000천원				3,500천원
		자부담							
		합 계			100,000천원				7,000천원
	사업기간								
	조직도								
	주요 내용							창조적 마을가꾸기	
	주요 성과								
기타									

마을사업 총평 : 건강장수마을 등 다양한 사업을 통하여 마을이 하나로 단합되고 다양한 영농기술 등을 교육받음으로써 주민들의 소득증대에 많은 도움이 되고 있음

마을 주변 관광지 현황	산	와룡산, 천마산
	계곡	
	박물관	공룡박물관
	휴양지	
	기타	운홍사

마을 교육 현황	1. 선진지 견학				
	일시	장소	참여인원	주요성과	비고
	2015. 7.	전부진안	30	농촌현장포럼(3차)	
	2016. 8.	거제	30	건강장수마을사업 견학	
	2016. 11	진주	30	진주국제농식품박람회 참석	
	2. 주민교육				
	교육명	일시	참석인원	주요내용	비고
	농촌현장포럼	2015. 6	30	농촌전문교육	
	3. 마을포상현황				
	포상명	수여기관	일시	포상내용	비고
색깔있는마을만들기	고성군	2015.12	장려		

마을교육 총평 : 다양한 사업과 행사 등을 통하여 선진지 견학 및 마을교육이 활발하게 이루어지고 있으며 이를 통한 다양한 특용작물 재배 등을 통하여 귀농인구가 늘어나고 있으며 또한 소득도 늘어나고 있음

체험 프로 그램 운영 현황	체험프로그램 운영 총평 : 체험프로그램 없음
----------------------------	--------------------------

마을 발전 방향 의견 수렴	마을 대표	2016~2017년 건강장수마을사업에 참여할 만큼 주민들의 건강과 안녕에 노력을 기울이고 있으며, 풍요롭고 아름다운 와룡마을로 자리매김 할 수 있도록 지속적으로 노력할 것임 또한 선진지 견학과 특용작물 재배를 중심으로 농가 소득을 올릴 수 있도록 고성군의 적극적 지원을 요청함
	마을 주민	가구의 생활폐수가 저수지로 흘러들어가 악취와 환경문제가 심각함 또한 하천도로 개발이 계획되어 있으나 몇 가구의 문제로 인해 지연되고 있어 마을 발전에 장애가 됨 이 같은 사안이 해결된다면 마을발전에 큰 도움이 될 것으로 여겨짐
	전문가 및 컨설턴트	대부분의 마을이 고령화이거나 이주로 인한 인구감소 형태를 보이고 있으나 와룡마을은 귀농귀촌이 매년 꾸준히 증가하는 마을로 젊은 마을로 정평이 나 있음 2015~2017년까지 건강장수마을 및 창조적 마을가꾸기 사업 등 지속적으로 마을사업을 이끌어가고 있고 향후에도 다양한 마을발전에 우선순위가 될 만한 마을로 평가됨 마을내 경관이 뛰어나고 특히 저수지를 활용한 마을경관 및 환경정화는 매력적인 마을로 탈바꿈 가능할 것이며 이는 외지인 유인 및 귀농귀촌 증가는 물론 마을 부가가치에도 큰 역할을 할 것으로 판단됨

마을자원조사표		
기본현황	1. 마을주소	경상남도 고성군 상리면 척번정리
	2. 마을명	척번정리 조동마을
	3. 마을 유래	조동마을은 척번정리의 행정마을로 1914년 3월 1일 행정구역 통폐합시 조동과 척정을 병합하여 조정리(槽亭里)로 하였다가 1938년 행정구역 재조정시 척번정리로 개칭하여 1984년 8월 22일자 고성군 조례 제858호로 군의 리명칭 및 구역확정시 척번정리의 조동(행정리) 마을로 하여 오늘에 이르고 있다.
	4. 마을기본소개	조동마을이 형성된 연대는 기록이 없어 알 수 없으나 척번정리 주변의 고인돌에서 청동기시대의 것으로 추정되는 돌칼 등이 발견된 바 있어 이곳에 아득한 옛날부터 조상들이 살았던 것으로 추정하고 있으며 현재는 전주이씨(李氏), 함안이씨(李氏), 김해김씨(金氏), 영일정씨(鄭氏), 전주최씨(崔氏)등 제씨가 마을을 형성하여 살고 있다
	5. 대표자	성명 (김선화) / 휴대폰 (010-2602-4254) / 이메일 (mathwonri@naver.com)
	6. 마을유형	<input type="checkbox"/> 농촌형

인구현황	주민수 (26)명, 가구수 (20)세대, 1인 가구(11)세대, 빈집 ()세대									
	구분	총합	0~14세	15~19세	20~29세	30~39세	40~49	50~59세	60~64세	65세 이상
	총합	26		1			1	3	1	20
	남자	13		1			1	2	1	8
	여자	13						1		12
농가인구수 (총 26, 남 13, 여 13)명, 농가수 (20)세대										
귀농·귀촌인구(1990년 이후) : 귀농 2세대 5명 / 귀촌 ()세대()명										
인구특성 총평 : 원주민인 노년인구 + 귀농 귀촌 세대로 구성										

직업현황	구분	농림업	산림업	축산업	비농업 종사자			무직
					자영업	타산업 근로자	공무원 기타	
	가구	20세대	()세대	()세대	()세대	()세대	()세대	()세대
직업 총평 : 20세대 모두 농업에 종사하며 자급농사로 소규모임								

주택현황	구분	계	5년 미만	5~9년	10~19년	20~29년	30년 이상	비고
	세대		1	1			18	

마을소득원	구분	농림업	산림업	축산업	가공	도농교류	기타
	주작목	쌀, 고추, 콩	표고버섯	소			
마을 소득원 총평 : 자급농사 + 판매용 농업							

시설현황	시설 총평 : 해당 없음
------	---------------

마을공동체현황	구분	마을회	노인회	부녀회	청년회	협의회	발전위원회	영농법인	작목반	기타
	대표자명	김선화	이강우							
	연락처	010-2602-4254	010-8508-8179							
	구성연월일									
	참여인원									
	조직현황									
	주요활동									
기타										
마을공동체 총평 : 소규모 마을이고 인구도 적지만 마을주민들 간의 단합이 잘되고 협업이 잘 이루어짐										

마을결연현황	마을결연현황 총평 : 해당 없음
--------	-------------------

마을사업현황	마을사업 총평 : 해당 없음
--------	-----------------

마을주변관광지현황	산	
	계곡	
	박물관	
	휴양지	
기타	무지개 다리	

마을 교육 현황	1. 선진지 견학				
	일시	장소	참여인원	주요성과	비고
	2016.11.15.	양산 통도아트센터	10	선진지 견학을 통한 주민들의 역량강화	
	2. 주민교육				
교육명	일시	참석인원	주요내용	비고	
역량강화교육	2016.08.25.	10	행복한 삶을 위한 마 음가집		
마을교육 총평 : 마을교육에 적극 참여함					

체험 프로 그램 운영 현황	체험프로그램 운영 총평 : 체험프로그램 없음
---------------------------------------	--------------------------

마을 발전 방향 의견 수렴	마을 대표	<p>조동마을의 경관을 보존. 유지하여 관광객들이 찾아오는 마을이었으면 하는 바람임</p> <p>마을 사업을 추진하기보다는 현재 마을 경관을 중심으로 자연스럽게 아름다운 마을로 지키고자함</p>
	마을 주민	<p>마을이 가지고 있는 역사와 산물, 아름다운 경관이 훼손되지 않고 잘 보존되었으면 함</p> <p>최근 마을을 찾는 여행객이 늘고 있고 조용하고 아담한 마을풍경을 매우 좋아하는 것 같아 마을주민으로서 뿌듯함을 느낌</p> <p>특히 마을내 우물 약수가 3군데 있는데 여행객들이 많이 이용하고 있어 주변정리가 조금만 더 잘 되어있으면 하는 아쉬움이 있음</p>
	전문가 및 컨설팅	<p>마을의 여성 이장이 서울에서 귀농한지 9년째 되는 분으로 마을에 대한 애착이 매우 강하고 마을의 상징인 무지개다리 주변 환경 정화에 열의를 보임</p> <p>최근 마을내 외부인 유입이 급격히 증가하는 추세로 외부인과 주민들간의 자유로운 소통이 이루어지고 있음</p> <p>마을주민들 대부분이 직접 재배하여 직접 소비하는 소작농이지만 작은 소득창출을 할 수 있는 아이디어(작은 상가)와 방안이 적극 검토된다면 마을 활성화에 큰 도움이 될 것으로 판단됨</p>

마을자원조사표

기본현황	1. 마을주소	경상남도 고성군 상리면 척번정리
	2. 마을명	척번정리 평촌마을
	3. 마을 유래	평촌 마을은 1914년경에 조동마을에 편입되었다가 광복후 분동되어 1984년 8월 22일 고성군의 이동(里洞) 명칭 및 행정구역 확정 시 평촌마을로 오늘에 이르고 있다
	4. 마을기본소개	평촌 마을의 생긴 연대는 알 수 없으나 조동 마을에서 분동 당시 남평문씨(南平文氏)가 6호, 청주한씨(淸州韓氏)가 4호, 전주이씨(全州李氏)가 3호, 그의 성씨 7호로 모두 27가구가 마을을 형성하여 오늘에 이르고 있다.
	5. 대표자	성명 (한충기) / 휴대폰 (010-9991-0460) / 이메일 (han691222@hanmail.net)
	6. 마을유형	<input type="checkbox"/> 농촌형

인구현황	주민수 (49명), 가구수 (26세대), 1인 가구 (12세대), 빈집 (6세대)									
	구분	총합	0~14세	15~19세	20~29세	30~39세	40~49	50~59세	60~64세	65세 이상
	총합	49	3	1	4	1	2	9	3	26
	남자	22	3	1	3	1	1	4		9
	여자	27			1		1	5	3	17
	농가인구수 (총 28, 남 10, 여 18)명, 농가수 (20)세대									
귀농귀촌인구(1990년 이후) : 귀촌 (1)세대(1)명										
인구특성 총평 : 귀농가구가 많으며 65세 이상이 53%를 차지함										

직업현황	구분	농림업	산림업	축산업	비농업 종사자			무직
					자영업	타산업 근로자	공무원 기타	
	가구	(20)세대	()세대	()세대	(1)세대	(1)세대	()세대	()세대
직업 총평 : 농업 종사가 대부분이며 일부 비농업 종사자임								

주택현황	구분	계	5년 미만	5~9년	10~19년	20~29년	30년 이상	비고
	세대				7		23	

마을소득원	구분	농림업	산림업	축산업	가공	도농교류	기타
	주작목	벼농사					
	마을 소득원 총평 : 벼농사가 주 작목임						

시설현황	시설 총평 : 해당 없음
-------------	---------------

마을공동체현황	구분	마을회	노인회	부녀회	청년회	협의체	발전위원회	영농법인	작목반	기타
	대표자명	한충기	문철주	채복희	한신					
	연락처	010-9991-0460	010-2372-8026							
	구성연월일									
	참여인원									
	조직현황									
	주요활동 기타									
마을공동체 총평 : 마을주민들 간의 단합이 잘되고 협업이 잘 이루어짐										

마을결연현황	마을결연현황 총평 : 해당 없음
---------------	-------------------

마을사업현황	마을사업 총평 : 해당 없음
---------------	-----------------

마을주변관광지현황	산	자연동굴(박쥐굴), 병풍바위, 촛대바위, 얼음골
	계곡	
	박물관	
	휴양지	
	기타	

마을교육현황	마을교육 총평 : 마을교육에 적극 참여를 독려함
---------------	----------------------------

체험 프로 그램 운영 현황	체험프로그램 운영 총평 : 체험프로그램 없음
---------------------------------------	--------------------------

마을 발전 방향 의견 수렴	마을 대표	마을주민의 대부분이 70~80대 고령인구로 노인복지정책에 중점을 두고자 함 노인복지관 리모델링을 시작으로 노인 공동체 생활과 의료서비스, 노인 문화서비스 등을 추진하고자 하는 바램임
	마을 주민	마을내 혼자 사는 남자 노인이 많아 식사문제가 가장 심각함 마을회관에서 매 식사를 준비하고 있지만 이도 여의치 않아 도우미 및 식자재 지원이 절실히 필요함 학습이리온으로 마을회관을 방문해 즐거운 시간을 보내주는 고성군청에 매우 감사하며 앞으로도 지속적으로 문화시간을 가졌으면 하는 바램임
	전문가 및 컨설팅	감나무 밭과 밤나무 숲의 답사를 다녀온 결과 수확철 과실이 버려지는 안타까운 정경이 보임 최근 대세인 힐링, 체험 등의 붐이 일고 메스컴의 힘으로 방문객이 급증하는 마을에 대한 벤치마킹을 통해 마을자연자원 살리기 프로젝트가 진행되어야 함 마을내 숨은 자원(박주굴, 얼음굴, 병풍바위 등)이 풍부하고 이를 활용, 연계한 자연생태 및 건강, 휴양체험이 가능한 마을로 판단됨

마을자원조사표

기본 현황	1. 마을주소	경상남도 고성군 대가면 송계리
	2. 마을명	송계리 송계마을
	3. 마을 유래	송계마을은 마을을 둘러 싸고 있는 사방의 산>장밭고개·독메(獨山)·학남산(鶴南山)·혼돈산(混沌山)이 울창한 송림(松林)으로 되어 있고 마을앞은 맑은 시냇물이 흐르고 있어 송계라 부르게 되었다고 하며 산자수려하고 삼재불입지(三災不入之地)라 하고 있다.
	4. 마을기본소개	마을 동쪽은 장밭고개(해발 약 200m), 서쪽은 독메(獨山), 남쪽은 학남산(鶴南山:해발 466.5m 일명 소풀산)에 둘러싸인 계곡으로 마을 앞은 송계천이 남강(南江)으로 흐르고있는 산자수려한 마을로 마을 앞 농경지는 경지정리가 된 비옥한 토질로 수원도 양호하며 마을 앞을 지방도가 통과하고 있어 교통도 편리한 편이다.
	5. 대표자	성명 (이기철)/휴대폰(010-9479-1084) / 이메일()
	6. 마을유형	<input checked="" type="checkbox"/> 농촌형 <input type="checkbox"/> 산촌형 <input type="checkbox"/> 도시형 <input type="checkbox"/> 기타()

인구 현황	주민수 (112)명, 가구수 (62)세대, 1인 가구(29)세대, 빈집 ()세대									
	구분	총합	0~14세	15~19세	20~29세	30~39세	40~49	50~59세	60~64세	65세 이상
	총합	112	8	3	2	6	13	14	16	50
	남자	50	3	1	1	4	6	8	5	22
	여자	62	5	2	1	2	7	6	11	28
귀농·귀촌인구(1990년 이후) : 귀농 (3)세대 (5)명 / 귀촌 ()세대()명										
인구특성 총평 : 65세 이상이 44.6%로 고령화 비율이 증가하는 추세임										

직업 현황	직업 총평 : 농업종사자가 대부분임
------------------	---------------------

토지 이용 현황	구분	총합	전	답	과수원	임야	목장용지	대지	상업·공장	기타
	면적(ha)		12	50		139				
	비율(%)									

마을 소득원	구분	농림업	산림업	축산업	가공	도농교류	기타
	주작목	벼					
	마을 소득원 총평 : 특용작물 없으며 벼농사가 주 소득원임						

시설 현황	시설 총평 : 해당 없음
마을 공동체 현황	마을공동체 총평 : 마을주민들 간의 단합이 잘되고 협업이 잘 이루어짐
마을 결연 현황	마을결연현황 총평 : 해당 없음
마을 사업 현황	마을사업 총평 : 해당 없음
마을 교육 현황	마을교육 총평 : 마을 교육에 적극 참여하고자 독려함
체험 프로그램 운영 현황	체험프로그램 운영 총평 : 체험프로그램 없음

마을 발전 방향의견 수렴	마을 대표	대가면에서 마을단위가 큰 편이며 과거 면소재 마을의 명성을 유지하고 다 마을에 모범이 될 만한 마을로 성장하고자 노력함 또한, 마을 발전에 도움이 된다면 적극 참여할 의향이 있으며 미래지향적 마을로 거듭나고자 노력할 것임
	마을 주민	마을회관이나 노인정에 모이는 이도 드물고 단체활동도 거의 없음 과거 벼농사 외 표고버섯을 재배하는 젊은 농업인이 몇몇 있었지만 현재는 전무한 상태로 조용한 마을임
	전문가 및 컨설팅	송계마을은 사방이 산으로 둘러싸여 있고 마을 앞에 시냇가가 있는 훌륭한 자연경관을 가진 마을임 하지만 전체 가구 62세대 중 1인 가구가 29세대, 65세 이상이 50%이상으로 마을일에 적극적으로 참여할 인력이 부족함 또한 기존에 마을을 대표하던 기관들(학교, 면사무소, 보건소)이 모두 타 마을로 이전한 상태로 마을의 힘을 잃은 것과 같은 분위기를 조성함 마을 공동체를 활용하여 마을의 활기를 되찾을 수 있는 문화거리와 단합의 기회를 만들어 마을주민들의 사진진작과 주인 의식 고취가 우선시 되어야 함

마을자원조사표

기본 현황	1. 마을주소	경상남도 고성군 대가면 양화리
	2. 마을명	양화리 양화마을
	3. 마을 유래	양화리는 단일 법정리로 형성된 마을로서 본래 가동면(可洞面)의 지역으로 옛날 이 마을에 법천사(法泉寺)라는 큰 절이 있었던 연유(緣由)로 마을명을 '법천'으로 불러 오다가 인제인지는 몰라도 마을 앞에 버드나무가 줄지어 우거져 있다 하여 버들양(樣)자를 붙여 양화리로 하여 1914년 행정구역 통폐합시 대가면에 편입되어 오늘에 이르고 있다.
	4. 마을기본소개	양화리는 고성의 진산(鎭山)이라 일컫는 무량산(無量山:해발 581m)의 높은 산자락이 두개의 날개를 펴 사방을 에워싼, 아늑한 산골마을로 기후가 온화하고 계곡의 물은 맑고 수월도 풍부하나 농경지는 산록에 친수답이 많으며 경지정리가 되지 않고 있다. 그리고 1972년도에 마을 입구에 양화저수지가 설치되어 밖에서는 마을이 잘 보이지 않는 마을이다.
	5. 대표자	성명 (정삼수)/휴대폰(010-9331-4366) / 이메일()
	6. 마을유형	<input checked="" type="checkbox"/> 농촌형 <input type="checkbox"/> 산촌형 <input type="checkbox"/> 도시형 <input type="checkbox"/> 기타()

인구 현황	주민수 (88)명, 가구수 (58)세대, 1인 가구(32)세대, 빈집 (8)세대									
	구분	총합	0~14세	15~19세	20~29세	30~39세	40~49	50~59세	60~64세	65세 이상
	총합	88	0	2	3	2	3	17	15	46
	남자	41	0	1	2	1	2	8	10	17
	여자	47	0	1	1	1	1	9	5	29
	농가인구수 (총83, 남38, 여45)명, 농가수 (36)세대									
	귀농·귀촌인구(1990년 이후) : 귀농 (9)세대 (15)명 / 귀촌 (3)세대 (4)명									
	인구특성 총평 : 65세이상 50% 이상 차지하고 있으며 지속적으로 고령화 인구가 증가하고 있음									

직업 현황	구분	농림업	산림업	축산업	비농업 종사자			무직
					자영업	타산업 근로자	공무원 기타	
	가구	(51)세대	()세대	(7)세대	()세대	()세대	()세대	()세대
	직업 총평 : 주로 벼농사 위주이며 한우 농가가 있음							

토지 이용 현황	구분	총합	전	답	과수원	입야	목장용지	대지	상업·공장	기타
	면적(ha)	445	19	31	-	358	17	6	-	14
	비율(%)	100	4	7	-	80	4	1	-	4

주택 현황	구분	계	5년 미만	5~9년	10~19년	20~29년	30년 이상	비고
	세대	58	2	2	1	6	41	

마을 소득원	구분	농림업	산림업	축산업	가공	도농교류	기타
	주작목	벼	버섯	한우	-	-	-
	특용작물 : 블루베리						
마을 소득원 총평 : 표고버섯, 시금치 등을 재배하고 한우를 사육하여 소득을 올리고 있음							

시설 현황	시설 총평 : 해당 없음
-------	---------------

마을 공동체 현황	구분	마을회	노인회	부녀회	청년회	협의체	발전위원회	영농법인	작목반	기타
	대표자명	정삼수	김진수	남현순	김제석		한영권		정삼수	
	연락처	010-9331-4366	010-6672-4376	010-2552-4366	010-4854-4363		010-4845-4493		010-9331-4366	
	구성연월일								216.3.20.	
	참여인원	85	53	12	12		10		18	
	조직현황									
	주요활동									
마을공동체 총평 : 마을주민들 간의 단합이 잘되고 협업이 잘 이루어짐										

마을 결연 현황	마을결연현황 총평 : 해당 없음
----------	-------------------

마을 사업 현황	구분	새농어촌 건설운동	참살기 좋은마을	건강장수 마을	녹색농촌 체험마을	산촌체험 마을	정보화 마을	기타 (단위: 원)	
	사업연도							2017	
	사업비	국 비							3,000,000
		지방비							300,000
		자부담							
	합 계								
	사업기간								2017.3~4
	조직도								
주요 내용								마을가꾸기	
주요 성과								환경정화	
기타									
마을사업 총평 : 마을가꾸기 사업으로 마을환경이 개선됨									

마을 주변 관광지 현황	산	천왕산
	계곡	수치골
	박물관	
	휴양지	
	기타	

마을 교육 현황	마을교육 총평 : 마을교육에 적극 참여하고자 독려함
----------	------------------------------

체험 프로그램 운영 현황	체험프로그램 운영 총평 : 체험프로그램 없음
---------------	--------------------------

마을발전방향의견수렴	마을대표	마을 가구 중 산 중턱에 집이 있는 곳은 아직도 가로등이 없으며 마을 내에도 보안등이 부족하여 해가지면 외출이 힘들 정도임 새로운 마을 계획을 세우거나 추진하기에는 마을환경이 열악하고, 현재 주민들의 주거환경이 조금이나마 나아지기를 바랄뿐임
	마을주민	마을발전방향에 대해 구체적으로 고심해 본 적은 드물지만 고령화 인구가 증가하고 65세 이상이 이미 50% 이상을 차지하는 마을특성을 고려하여 주민 복지와 편안한 노후를 위한 계획이 마련되었으면 하는 바람임
	전문가 및 컨설팅	2017년3~4월 마을가꾸기 환경정화 사업을 추진했으나 특별한 변화는 없는 것으로 보임 마을발전 정책에 대한 관심이 낮고 개인 주거환경과 개인 경제적 중심의 마을성향을 보임 주 작물(벼, 벼섯, 한우)을 바탕으로 경제적 자립과 소득향상을 위한 판로개척 및 연계지원으로 삶의 질 향상 의지를 심어주는 계기가 절실히 필요하다 판단됨

마을자원조사표										
기본현황	1. 마을주소	경상남도 고성군 영현면 대법리								
	2. 마을명	대법리 대촌마을								
	3. 마을 유래	대법리 대촌마을은 본래 진주군의 지여공로서 서력 1906년(광무 10년)에 고성군에 편입되었으며 큰 마을이라 하여 한담(대촌)으로 명칭하여 오다가 1984년 고성군의 이동명칭 및 행정구역 확정시 대법리 대촌마을(행정리)로 하여 오늘에 이르고 있음								
	4. 마을기본소개	서북쪽의 금태산을 뒤로하고 마을 앞은 범호산을 바라보는 지세로 지방도(고성~금곡~문산)가 마을을 통과하고 있으며 마을 앞에 조성된 농경지는 경지정리가 된 비옥한 토질로 수원도 양호하여 농산물의 생산이 풍부함								
	5. 대표자	성명(정화연) / 휴대폰(010-7322-0083) / 이메일() 실무자 : 성명(정화연)/ 휴대폰(010-7322-0083) / 이메일()								
	6. 마을유형	<input checked="" type="checkbox"/> 농촌형 <input type="checkbox"/> 산촌형 <input type="checkbox"/> 도시형 <input type="checkbox"/> 기타()								
인구현황	주민수 (84)명, 가구수 (48)세대, 1인 가구(26)세대, 빈집 ()세대									
	구분	총합	0~14세	15~19세	20~29세	30~39세	40~49	50~59세	60~64세	65세 이상
	총합	84	2	2	1	8	8	15	5	43
	남자	38	1	1	1	5	2	7	2	19
여자	46	1	1	0	3	6	8	3	24	
농가인구수 (총 36 , 남 16 , 여 20)명, 농가수 (20)세대										
귀농·귀촌인구(1990년 이후) : 귀농 (5)세대 (9)명 / 귀촌 (2)세대(4)명										
인구특성 총평 : 전형적인 고령화 마을로 노인인구가 인구의 50%이상을 차지하고 있음										
농업현황	구분	농림업	산림업	축산업	비농업 종사자			무직		
					자영업	타산업 근로자	공무원 기타			
	가구	(20)세대	()세대	(1)세대	(2)세대	()세대	()세대	(25)세대		
직업 총평 :근로능력이 있는 마을주민은 대부분 농림업에 종사하고 있으며, 연령의 고령화로 인하여 근로능력이 없는 대부분은 현재 무직상태임										

토지 이용 현황	구분	총합	전	답	과수원	입야	목장용지	대지	상업·공장	기타
	면적(ha)	24	3	21						
	비율(%)	100	12.5	87.5						

주택 현황	구분	계	5년 미만	5~9년	10~19년	20~29년	30년 이상	비고
	세대						40	
슬레이트 주택(40)세대								

마을 소득원	구분	농림업	산림업	축산업	가공	도농교류	기타
	주작목	쌀					
마을 소득원 총평 : 비옥한 땅과 청정한 자연환경으로 근로소득이 있는 마을주민의 대부분이 논농사를 짓고, 이를 수확해 소득을 마련하고 있음							

시설 현황	시설 총평 : 해당 없음
-------	---------------

마을 공동체 현황	구분	마을회	노인회	부녀회	청년회	협의체	발전위원회	영농법인	작목반	기타
	대표자명	정화연	강순남	황선옥	장대임	서한섭	박기태			
	연락처	010-7322-0083	010-9229-0283	010-2568-0593	010-3802-4612	010-3864-0377	010-3556-0593			
	구성연월일									
	참여인원									
	조직현황									
	주요활동									
	기타									
마을공동체 총평 : 인구가 적어 마을공동체 구성원의 대부분이 타 단체에 중복 구성되어 있는 경우가 많으며, 구성원의 수도 적은 편임 마을공동체의 활동은 활발한 편이며, 주기적으로 회의를 개최하고 지역사회를 위해 자원봉사를 하는 등 교류와 화합이 잘 되고 있음										

마을 결연 현황	마을결연현황 총평 : 해당 없음
----------	-------------------

마을 사업 현황	마을사업 총평 : 해당 없음
----------	-----------------

마을 주변 관광지 현황	산	금태산, 연화산
	계곡	
	박물관	
	휴양지	영동둔치공원
기타	계승사	

마을 교육 현황	마을교육 총평 : 마을교육에 적극 참여하고자 독려함
----------	------------------------------

체험 프로그램 운영 현황	체험프로그램 운영 총평 : 체험프로그램 없음
---------------	--------------------------

마을 발전 방향 의견 수렴	마을 대표	마을도로 구조상 가구들이 분리되어 단합이 결여되는 실정임 마을 경로당 또한 2개 존재한다는 것은 주민들이 분리되어 독립적이라는 의미로 마을공동체가 형성될 수 있는 방안이 필요함
	마을 주민	현재 마을모습에 만족하고 훼손되지 않은 아름다운 마을을 유지했으면 하는 바람임
	전문가 및 컨설팅	지방도(고성-금곡-문산)가 마을을 통과하고 있어 교통이 편리하고 농경지 경지정리가 잘 되어있는 마을임 65세 이상 고령인구가 51%를 차지하는 고령화 마을이며 농사를 짓는 사람을 제외하고는 대부분 근로능력이 없는 상태임 마을내 남성은 게이트볼 동호회로 공동체 활동을 하고 있고 여성들은 학습이리온이 공동체 생활의 대부분임 4월7일 한국농수산대학교에서 주관하는 직파재배현장 방문교육 참여인원 10명을 제외하고 특별할 대외활동이 없으며 마을 변화에 대한 정보나 관심이 결여된 상태임 농촌마을의 변화를 직. 간접적으로 체험할 수 있는 프로그램을 통해 마을사회에 관심을 증대시킬 수 있는 방안이 필요함

마을자원조사표

기본현황	1. 마을주소	경상남도 고성군 영현면 연화리
	2. 마을명	연화리 연화1마을
	3. 마을 유래	연화 1구는 1984년 8월 22일자로 고성군의 행정구역 조정시 연화리의 연화1구로 조정되어 오늘에 이르고 있으며 본래 조선조시에는 대방촌(大芳村)이라 하였고 그후에 영동으로 부르다가 조선조 중엽에는 본동에 국창(國倉)이 설치되어 수납한 현물세를 지금의 사천시 곤양면과 삼천포로 운반하여 선편으로 한양으로 수송하였다고 하여 지금도 외지인들은 이 마을을 "창촌(倉村)"이라 부르기도 했음
	4. 마을기본소개	연화봉(蓮花峰:해발 477.4m) 줄기가 뻗어내린 자락에 동서 장방형으로 형성된 마을로 마을 앞을 영천강이 흐르고 있으며 지방도(고성~금곡~문산)가 마을 앞을 통과하고 있어 교통도 편리한 마을로 연화저수지 밑의 잘 정리된 농경지는 비옥한 토질로 농산물의 생산이 풍부함
	5. 대표자	성명(정정환) / 휴대폰(010-3904-2432) / 이메일() 실무자 : 성명(정정환)/ 휴대폰(010-3904-2432) / 이메일()
	6. 마을유형	<input checked="" type="checkbox"/> 농촌형 <input type="checkbox"/> 산촌형 <input type="checkbox"/> 도시형 <input type="checkbox"/> 기타()

인구현황	주민수 (128)명, 가구수 (70)세대, 1인 가구(39)세대, 빈집 ()세대									
	구분	총합	0~14세	15~19세	20~29세	30~39세	40~49	50~59세	60~64세	65세 이상
	총합	128	12	2	4	11	7	20	8	64
	남자	57	6	0	3	5	5	11	4	23
	여자	71	6	2	1	6	2	9	4	41
농가인구수 (총 84 , 남 44 , 여 40)명, 농가수 (44)세대										
귀농귀촌인구(1990년 이후) : 귀농 (20)세대 (36)명 / 귀촌 (5)세대(10)명										
인구특성 총평 :진형적인 고령화 마을로 노인인구가 인구의 50%를 차지하고 있음 영현면내에서 가장 인구가 많은 마을이며 진주시와 인접하여 도시로의 교통편이 좋아 귀농세대가 꾸준히 증가하는 편임										

직업현황	구분	농림업	산림업	축산업	비농업 종사자			무직
					자영업	타산업 근로자	공무원 기타	
	가구	(44)세대	()세대	()세대	(1)세대	(2)세대	()세대	(23)세대
직업 총평 : 마을주민의 대부분 농림업에 종사하고 있으며, 그 외 근로능력이 결여되어 무직세대가 23세대임								

토지이용현황	구분	총합	전	답	과수원	임야	목장·용지	대지	상업·공장	기타
	면적(ha)	27	6.1	20						0.9
	비율(%)		22.6	74						3.4

주택현황	구분	계	5년 미만	5~9년	10~19년	20~29년	30년 이상	비고
	세대						35	
슬레이트 주택(35)세대								

마을소득원	구분	농림업	산림업	축산업	가공	도농교류	기타
	주작목	쌀,호박,수박, 딸기					
마을 소득원 총평: 비옥한 땅과 청정한 자연환경으로 근로소득이 있는 마을주민의 대부분이 논농사를 짓고, 이를 수확해 소득을 마련하고 있음 호박작목반이 결성되어 호박을 상품화하여 판매하고 있으며, 딸기는 해외에 수출하여 판매수익을 올리고 있음							

시설현황	시설 총평 : 해당 없음
-------------	---------------

마을공동체현황	구분	마을회	노인회	부녀회	청년회	협의체	발전위원회	영농법인	작목반	기타
	대표자명	정정환	정종주	조선자	서영화	김종복	정규효		서영화	
	연락처	010-3904-2432	010-6217-1046	010-4844-7145	674-1888	010-4180-9978	010-4528-1148		674-1888	
	구성연월일								1987.1	
	참여인원								20	
	조직현황									
	주요활동									
마을공동체 총평 : 인구가 적어 마을공동체 구성원의 대부분이 타 단체에 중복 구성되어 있는 경우가 많으며, 구성원의 수도 적은 편임 그러나 마을공동체의 활동은 활발한 편이며, 주기적으로 회의를 개최하고 지역사회를 위해 자원봉사를 하는 등 교류와 화합이 잘 되고 있음										

마을결연현황	마을결연현황 총평 : 해당 없음
---------------	-------------------

마을사업현황	마을사업 총평 : 해당 없음
---------------	-----------------

마을 주변 관광지 현황	산	금태산, 연화산
	계곡	
	박물관	
	휴양지	영동둔치공원, 연화산반딧불이 캠핑장
	기타	계승사

마을 교육 현황	1. 선진지 견학				
	일시	장소	참여인원	주요성과	비고
	4. 7.	한국농수산대학교	10	직과재배현장 방문 및 교육	
	2. 주민교육				
교육명	일시	참석인원	주요내용	비고	
안전교육 및 주민정문회	3.23.	30	생활치안·교통안전교육 및 건의사항 청취		
마을교육 총평 : 마을교육에 적극적으로 참여하는 편임					

체험 프로그램 운영 현황	체험프로그램 운영 총평 : 체험프로그램 없음
---------------	--------------------------

마을 발전 방향 의견 수렴	마을 대표	건강하고 잘 사는 마을을 지향함
	마을 주민	수로공사 및 연못 물레방아 등의 마을 주변경관 수리 및 정리가 되었으면 함 마을의 특성과 역사, 배출된 인물 등의 의미를 되살려 마을발전에 도움이 되었으면 함
	전문가 및 컨설팅	지방도(고성-금곡-문산)가 마을을 통과하는 교통이 편리한 마을이며 연화저수지가 있고 농산물 생산이 풍부한 마을임 조선시대에 선비나 관직에 있었던 조상들이 많았으며 가문과 예의를 중요시 하고 이를 지키고 계승하고자 하는 마을주민들의 의지가 강함 과거 용수장 주변에 은어가 대거 서식 하였으며 지금도 물이 마르지 않은 천연계곡이 형성되어 있으며 이를 재개발하여 생태계 재생사업이 가능한 장소로 손색이 없다고 판단됨 마을내 교회, 학교가 있고 인근에 연화산반딧불이 캠핑장이 있어 이와 연계한 학습프로그램 운영에 적합한 조건이 잘 갖추어진 마을로 판단됨

마을자원조사표		
기본 현황	1. 마을주소	경상남도 고성군 영오면 오서리
	2. 마을명	오서마을
	3. 마을 유래	오서마을은 본래 진주군 오읍곡면(吾邑谷面)의 지역으로서 오읍곡을 속칭 "읍실"로 부르고 있다. 읍실의 서쪽이 오서리로 1895년(고종 32년) 고성군에 편입되었으며, 1914년 행정구역 통·폐합 시 금곡면의 덕계·성산·석계동 일부를 병합하여 영오면 오서리로 정해 오늘날까지 이어져 오고 있다.
	4. 마을기본소개	오서마을은 연화산 산록 도군봉산하(道郡峰山下)에 자리해 서쪽은 영천강을 경계로 진주시 금곡면과 접하고 있으며, 남쪽은 연화산맥을 경계로 영현면(연화리)과 연결해 있다. 영천강과 영오천의 삼각지점에 형성된 평야는 경지정리가 잘된 비옥한 토질로, 농산물의 생산이 풍부하다. 수원도 사평보가 있어서 비교적 양호한 지대이다.
	5. 대표자	성 명 석구암 / 휴대폰 010-2333-9234 실무자: 성명 석구암 / 휴대폰 010-2333-9234
	6. 마을유형	<input checked="" type="checkbox"/> 농촌형 <input type="checkbox"/> 산촌형 <input type="checkbox"/> 도시형 <input type="checkbox"/> 기타()

인구 현황	· 주민수 (211명), 가구수 (108세대), 1인 가구 (55세대)									
	구분	총합	0~14세	15~19세	20~29세	30~39세	40~49	50~59세	60~64세	65세 이상
	총합	211	13	9	19	20	22	47	17	64
	남자	107	5	6	10	13	13	26	10	24
	여자	104	8	3	9	7	9	21	7	40
· 농가인구수 154명(남 84, 여 70), 농가수 63세대										
인구특성 총평 : 영오면 내 인구가 가장 많은 마을이며 진주시와 인접하여 도시로의 교통편이 용이함 귀농세대가 증가하는 편임										

직업 현황	구분	농림업	산업업	축산업	비농업 종사자			무직
					자영업	타산업 근로자	공무원 기타	
	가구	(63)세대	()세대	()세대	()세대	(10)세대	(20)세대	(15)세대
직업총평 : 마을 주민 대부분이 농림업에 종사하고 있으며 시설하우스 재배가 많음								

토지 이용 현황	구분	총합	전	답	과수원	임야	목장용지	대지	상업·공장	기타
	면적(ha)	127.3	12.6	98.9		1.5		0.4		13.9
	비율(%)	100	9.9	77.7		1.2		0.3		10.9

마을 소득원	구분	농림업	산림업	축산업	가공	도농교류	기타
	주작목	벼, 호박, 딸기					
	특용작물:	마을소득원 총평 : 주민 대다수가 호박, 딸기 등 시설하우스 재배를 통해 소득을 올리고 있음					

시설 현황	구분	농업시설	체험시설	가공시설	유통시설	기타
	시설명	오서 미곡저장고				
	규모					
	주요설비					
	용도	미곡저장용				
	기타					
시설 총평 : 마을내 미곡저장고가 있어 마을소득 증대에 도움이 됨						

마을 공동체 현황	구분	마을회	노인회	부녀회	청년회	협의체	발전위원회	영농법인	작목반	기타
	대표자명	석구암	이영조	김상이						
	연락처	010-2333-9234	010-5696-8245	010-5577-9165						
	구성연월일									
	참여인원									
	조직현황									
	주요활동									
	기타									
마을공동체 총평 : 마을회, 노인회, 부녀회 등 각종 단체의 단합된 힘을 발휘하고 단결된 모습으로 마을 발전을 위해 노력하고 있음										

마을 결연 현황	마을결연현황 총평 : 해당 없음
----------	-------------------

마을 사업 현황	마을사업 총평 : 해당 없음
----------	-----------------

마을 주변 관광지 현황	산	연화산
	계곡	영오천
	박물관	
	휴양지	
	기타	

마을 교육 현황	마을교육 총평 : 마을교육에 적극 참여토록 독려함
----------	-----------------------------

체험 프로그램 운영 현황	체험프로그램 운영 총평 : 체험프로그램 없음
---------------	--------------------------

마을 발전 방향 의견 수렴	마을 대표	농사형 마을형태이자 고령화 마을로 주민들이 건강하고 잘 사는 마을을 지향함
	마을 주민	농사가 잘 되고 소득을 많이 올릴 수 있으면 가장 행복한 일이며, 특별한 발전이나 다른 일을 고심해본 일이 드물어 현재에 만족함
	전문가 및 컨설팅	진주와 인접한 교통요지이나 특별한 마을 자원이 없어 현재는 통과하는 지역에 불과함 마을중심에 연못과 정자의 위치가 좋아 외지인들과 마을주민들 대부분이 휴식을 취하는 장소로 사람이 가장 많이 모이는 장소이기도 함 과거에는 잉어와 붕어가 서식하였고 근래 잉어방출 요청을 신청해 놓은 상태이며 이를 활용한 체험장 운영이 가능할 것으로 판단됨 또한 마을내 딸기 하우스 재배가를 활용해 과일주스, 잼, 말린 과일간식 등의 소규모 카페운영이 가능한 장소로 손색이 없다고 판단됨

마을자원조사표

기본현황	1. 마을주소	경상남도 고성군 영오면 영산리
	2. 마을명	신흥마을
	3. 마을 유래	신흥마을은 본래 진주군 영이곡면(永耳谷面)의 지역이다. 1895년(고종 32년) 고성군으로 편입되고, 1914년 행정구역 통·폐합 시 영서·성산·동동의 일부를 병합해 영서와 성산의 이름을 따서 영오면의 영산리로 했다. 1984년 고성군의 이동 명칭 및 행정구역 확정 시 영산리 신흥마을로 이름하여 오늘에 이르고 있다.
	4. 마을기본소개	마을 뒤에는 도사(道斯)산맥이 북쪽에서 남으로 뻗어내린 산기슭에 형성된 마을로 북쪽은 진주시 금곡면과 경계를 하고 있으며, 마을 앞의 들판은 영오면 영오천이 동·서로 가로질러 흐르는 비옥한 토질로 농산물 생산이 풍부하다. 특히, 골짜기 천수답이 없는 마을로 알려져 있다.
	5. 대표자	성 명 최이철 / 휴대폰 010-3801-6338 실무자: 성 명 최이철 / 휴대폰 010-3801-6338
	6. 마을유형	<input checked="" type="checkbox"/> 농촌형 <input type="checkbox"/> 산촌형 <input type="checkbox"/> 도시형 <input type="checkbox"/> 기타()

인구현황	· 주민수 (95명), 가구수 (44세대), 1인 가구 (19세대)									
	구분	총합	0~14세	15~19세	20~29세	30~39세	40~49	50~59세	60~64세	65세 이상
	총합	95	3	5	15	5	9	20	6	32
	남자	51	1	4	12	2	4	12	2	14
	여자	44	2	1	3	3	5	8	4	18
· 농가인구수82(남 44, 여 38)명, 농가수 31세대										
인구특성 총평 : 65세 이상 인구가 늘어나는 추세로 고령화로 접어들고 있음										

직업현황	구분	농림업	산림업	축산업	비농업 종사자			무직
					자영업	타산업 근로자	공무원 기타	
	가구	(31)세대	()세대	()세대	()세대	()세대	()세대	(11)세대
직업 총평 : 마을 주민 대부분이 농림업에 종사하고 특히 시설하우스 재배가 많음								

토지이용현황	구분	총합	전	답	과수원	임야	목장용지	대지	상업·공장	기타
	면적(ha)	31.8	2.9	28.9						
	비율(%)									

주택현황	구분	계	5년 미만	5~9년	10~19년	20~29년	30년 이상	비고
	세대	95			29	28	38	
	· 슬레이트 주택 4세대							

마을소득원	구분	농림업	산림업	축산업	가공	도농교류	기타
	주작목	벼, 딸기, 호박					
	마을소득원 총평 : 주민 대부분이 호박, 딸기 등 시설하우스 재배를 통해 소득을 올림						

시설현황	구분	농업시설	체험시설	가공시설	유통시설	기타
	시설명	새마을창고				
	규모	20평				
	주요설비					
	용도	정부양곡 저장				
	기타					
시설 총평 : 새마을 창고 운영으로 소득증대에 도움이 됨						

마을공동체현황	구분	마을회	노인회	부녀회	청년회	협의체	발전위원회	영농법인	작목반	기타
	대표자명	최이철	최연엽	김연임						
	연락처	010-3801-6338	010-6675-4579	010-4615-9553						
	구성연월일									
	참여인원									
	조직현황									
	주요활동									
기타										
마을공동체 총평 : 마을회, 노인회, 부녀회 등이 단결, 마을 발전을 위해 노력하고 있음										

마을결연현황	마을결연현황 총평 : 해당 없음
--------	-------------------

마을 사업 현황	마을사업 총평 : 해당 없음	
-----------------	-----------------	--

마을 주변 관광지 현황	산	연화산
	계곡	영오천
	박물관	
	휴양지	
	기타	

마을 교육 현황	마을교육 총평 : 마을교육에 적극적으로 참여하고자 독려함
-----------------	---------------------------------

체험 프로그램 운영 현황	체험프로그램 운영 총평 : 체험프로그램 없음
----------------------	--------------------------

마을 발전 방향의견 수렴	마을 대표	마을 주민의 대부분이 고령화로 부가가지 창출의 어려움 그 외 다른 주민들은 농사와 하우스일로 생업을 위한 일만으로도 힘이 들고 일손이 부족해 마을사업을 추진할 계획은 어려운 실정임
	마을 주민	버스주차장 주변 여유 공간에 주민들을 위한 운동시설이 마련되었으면 함 마을 어르신들이 가벼운 산책과 운동으로 심신달련과 활기찬 마을 분위기 조성에 도움이 될 것으로 여겨짐
	전문가 및 컨설팅	농사 외 대외활동이나 마을사업에 참여한 경험이 없고 관심이 적은 유형의 마을임 큰 변화를 가져오는 마을단위사업보다 마을농가가 주체가 될 수 있는 소규모 사업부터 경험하여 점차적 마을 변화를 가져올 수 있는 계기가 필요함 대안으로 벼농사와 하우스(딸기, 호박, 파프리카, 고추 등)의 주작목을 활용한 겨울철 실내 농가체험이나 고성지킴이 목공전문가와 함께하는 문화 체험을 주최한다면 마을 활성화와 부가수익의 경험은 많은 변화의 계기가 될 것으로 판단됨

마을자원조사표		
기본 현황	1. 마을주소	경상남도 고성군 개천면 좌연리
	2. 마을명	좌연리 좌연마을
	3. 마을 유래	좌연마을은 마을 모양이 배와 같다고 한다. 그래서 마을 내의 지명들이 짐대, 배치고개, 배바위등 배와 관련된 이름들이 많으며 1914년 행정구역 통·폐합시 좌이곡(佐耳谷)과 연동(蓮洞)의 이름을 따서 좌연리(佐連里)로 하였으며 좌연리를 행정마을로 분동 하면서 좌연(佐蓮)으로 하여 오늘에 이르고 있다. 마을이 형성된 연대는 기록이 없어 알 수 없으나 좌이(佐耳) 마을과 같은 형성연대로 추정하고 있으며 현재 김해김씨(金氏)를 위시하여 안악이씨(李氏), 광산김씨(金氏), 밀양박씨(朴氏)등 여러 성씨가 입촌하여 살면서 마을을 형성하여 오늘에 이르고 있다.
	4. 마을기본소개	좌연리는 본래 고성군 서마면(西馬面)의 지역인데 1914년 행정구역 통·폐합시 연동, 신평, 좌이곡을 병합하여 좌이곡(佐耳谷)과 연동(蓮洞)의 이름을 따서 좌연리라 하여 마암면에 편입되었다가 1973년 7월 1일자 대통령령 제6542호로 개천면에 편입되어 오늘에 이르고 있으며 행정리로 좌이, 좌연, 월곡 3개 마을이 있다
	5. 대표자	성명 (하만희) / 휴대폰(010-4557-5016) / 이메일() 실무자: 성명 (하만희) / 휴대폰(010-4557-5016) / 이메일()
	6. 마을유형	<input checked="" type="checkbox"/> 농촌형 <input type="checkbox"/> 산촌형 <input type="checkbox"/> 도시형 <input type="checkbox"/> 기타()

인구 현황	주민수 (74)명, 가구수 (40)세대, 1인 가구(10)세대, 빈집 (3)세대									
	구분	총합	0~14세	15~19세	20~29세	30~39세	40~49	50~59세	60~64세	65세 이상
	총합	71	2	1	5	4	7	12	5	35
	남자	32	2	0	3	1	5	6	2	13
	여자	39	0	1	2	3	2	6	3	22
	농가인구수 (총 69 , 남 36 , 여 33)명, 농가수 (27)세대 귀농귀촌인구(1990년 이후) : 귀농 (15)세대 (20)명 / 귀촌 (10)세대(15)명 인구특성 총평 : 65세 인구가 49%로 고령화가 늘고 있음									

직업 현황	구분	농림업	산림업	축산업	비농업 종사자			무직
					자영업	타산업 근로자	공무원 기타	
	가구	(27)세대	(10)세대	()세대	()세대	()세대	()세대	(3)세대
직업 총평 : 농업과 산림업에 종사함								

주택 현황	구분	계	5년 미만	5~9년	10~19년	20~29년	30년 이상	비고
	세대			1	4	10	28	
슬레이트 주택(8)세대								

마을 소득원	구분	농림업	산림업	축산업	가공	도농교류	기타
	주작목	벼, 보리					
마을 소득원 총평 : 벼, 보리, 채소, 과수 등 농림업을 중심으로 소득이 발생함							

시설 현황	시설 총평 : 해당 없음
----------	---------------

마을 공동체 현황	구분	마을회	노인회	부녀회	청년회	협의체	발전 위원회	영농법인	작목반	기타
	대표자명	하만희	정복돈	서영희						
	연락처	010-455 7-5016	010-939 5-0240	010-455 5-7549						
	구성연월일									
	참여인원									
	조직현황									
	주요활동									
	기타									
마을공동체 총평 : 마을주민들 간의 단합이 잘되고 협업이 잘 이루어짐										

마을 결연 현황	마을결연현황 총평 : 해당 없음
----------------	-------------------

마을 사업 현황	마을사업 총평 : 해당 없음
----------------	-----------------

마을 주변 관광지 현황	산	연화산
	계곡	원동마을 습터
	박물관	
	휴양지	
기타		

마을 교육 현황	마을교육 총평 : 마을 교육에 적극 참여하고자 독려함
----------------	-------------------------------

체험 프로 그램 운영 현황	체험프로그램 운영 총평 : 체험프로그램 없음
----------------------------	--------------------------

마을 발전 방향 의견 수렴	마을 대표	농업형 마을로 마을사업에 대해 큰 관심을 가지기는 힘들지만 자연경관을 이용한 마을발전사업이 있다면 참여해 보고자 함
	마을 주민	도랑문제로 마을출입에 제한이 있으며, 특히 거저주로 진입하기도 힘든 상황임 임시방편이라도 도랑 덮개설치가 시급하며 마을 주민들의 불편이 가중되고 있으므로 빠른 처리가 필요함
	전문가 및 컨설팅	마을내 슬레이트 주택이 아직 8곳이 남아있으며 마을 주거지 정리가 우선인 마을로 판단됨 마을 진입로도 정리되지 않고 주거지 주변도 불완전하여 상태에서 마을 발전 계획은 마을주민들에게 크게 와 닿지 않는 시행 책으로 여기고 있음 마을의 발전이나 삶의 질을 향상시킬 수 있는 계획이나 제도에 대한 교육 또는 설명회 등으로 주민들의 인식변화와 신뢰를 가져올 수 있는 계기가 우선적으로 필요하다고 판단됨

마을자원조사표

기본현황	1. 마을주소	경상남도 고성군 개천면 봉치리
	2. 마을명	봉치리 봉치마을
	3. 마을 유래	봉치리를 원래 새티(鳥峙里)라 부르고 왔는데 호칭이 상(常)스럽다 하여 새조자(鳥峙) 또는 조치리(鳥峙里)라 부르고 왔는데 호칭이 상(常)스럽다하여 새조자(鳥)에다 궤(軌)를 써줘 새 봉자(鳳)자로 하여 봉치리로 하였다고 전하고 있으며 최초 새티라고 하게 된 것은 아주 옛날 천지가 개벽할때 봉치골에 물이 범람하여 새티재에 "새"한 마리가 앉을 정도만 남고는 모두 물에 잠기었다고 새티라 부르게 되었다고 전하여 오고 있다..
	4. 마을기본소개	봉치리는 단일 법정리로 형성된 마을로 본래 진주군 개천면의 지역으로서 새티(鳥峙)라 하였는데 1906년에 고성군으로 편입되고 1914년 행정구역 통·폐합시 개천면의 봉치리로 하여 오늘에 이르고 있다.
	5. 대표자	성명(한동진) / 휴대폰(010-3577-3040) / 이메일() 실무자: 성명 (한동진) / 휴대폰(010-3577-3040) / 이메일()
	6. 마을유형	<input checked="" type="checkbox"/> 농촌형 <input type="checkbox"/> 산촌형 <input type="checkbox"/> 도시형 <input type="checkbox"/> 기타()

인구현황	주민수 (81)명, 가구수 (45)세대, 1인 가구(8)세대, 빈집 (5)세대									
	구분	총합	0~14세	15~19세	20~29세	30~39세	40~49	50~59세	60~64세	65세 이상
	총합	81	2	3	8	1	7	12	11	37
	남자	31	2	0	4	0	3	5	8	9
	여자	50	0	3	4	1	4	7	3	28
	농가인구수 (총 79 , 남 33 , 여 26)명, 농가수 (40)세대 귀농귀촌인구(1990년 이후) : 귀농 (20)세대 (25)명 / 귀촌 (15)세대 (18)명									
인구특성 총평 : 65세 이상 여성 인구가 많음										

직업현황	구분	농림업	산림업	축산업	비농업 종사자			무직
					자영업	타산업 근로자	공무원 기타	
	가구	(40)세대	()세대	(1)세대	(1)세대	()세대	()세대	(3)세대
직업 총평 : 대부분 농업에 종사함								

주택현황	구분	계	5년 미만	5~9년	10~19년	20~29년	30년 이상	비고
	세대		3	5	10	5	12	
슬레이트 주택(6)세대								

마을소득원	구분	농림업	산림업	축산업	가공	도농교류	기타
	주작목	벼, 채소, 보리					
마을 소득원 총평 : 벼, 채소, 보리 순으로 농가 소득이 발생함							

시설현황	시설 총평 : 해당 없음
-------------	---------------

마을공동체현황	구분	마을회	노인회	부녀회	청년회	협의체	발전위원회	영농법인	작목반	기타
	대표자명	한동진	김무곤	이향숙						
	연락처	010-3577-3040	010-9020-6326	010-9442-0386						
	구성연월일									
	참여인원									
	조직현황									
	주요활동 기타									
마을공동체 총평 : 마을주민들 간의 단합과 협업이 잘 이루어짐										

마을결연현황	마을결연현황 총평 : 해당 없음
---------------	-------------------

마을사업현황	마을사업 총평 : 해당 없음
---------------	-----------------

마을교육현황	마을교육 총평 : 마을교육에 적극 참여하고자 독려함
---------------	------------------------------

체험 프로그램 운영 현황	체험프로그램 운영 총평 : 체험프로그램 없음
----------------------	--------------------------

마을 발전 방향 의전 수립	마을 대표	마을에 특별한 사안이나 발전계획 없음 아직은 특별한 아이디어가 없지만 향후 고심해볼 예정임
	마을 주민	현재 1차선 도로에서 2차선 도로 확장공사가 진행 중으로 다른 발전계획은 없음 도로가 확장되고 외부인 유입이 많아지면 마을도 발전할 것으로 기대함
전문가 및 컨설팅	전체 마을인구(81명) 가운데 여성비율(50명)이 높은 편으로 농사를 지을 수 있는 인력과 근로 인력이 부족함 마을대표 및 주민들이 마을발전에 대해 깊은 관심이 부족하고 마을발전이라는 큰 주제에 대해 부담스러움과 우리 마을과 별개의 일로 인식하는 경향을 보임 타 마을의 발전계획과 변화하는 농촌관련 인식변화 프로그램이 우선 되어야 한다고 판단함	

마을자원조사표		
기본현황	1. 마을주소	경상남도 고성군 구만면 용와리
	2. 마을명	용와리 와룡마을
	3. 마을 유래	와룡마을은 마을 뒷산(용두산)의 형세가 마치 용(龍)이 누워있는 형상과 같다하여 마을명을 와룡으로하여 오늘에 이르고 있으며, 약400여년전인 서기1600년경 달성서씨와 함안이씨가 입촌하여 정착하면서 마을이 형성된 것으로 추정하고 있음.
	4. 마을기본소재	마을뒤 용두산자락과 함께 죽림이 울타리처럼 뻗뻗이 들어서있고 마을앞 농경지는 경지정리가 된 비옥한 토질로 주로 농업을 생업으로 농가소득을 이루고 살아가고 있음.
	5. 대표자	성명(이근섭) / 휴대폰(010-4386-8781) / 이메일() 실무자 : 성명(이근섭) / 휴대폰(010-4386-8781) / 이메일()
	6. 마을유형	<input checked="" type="checkbox"/> 농촌형 <input type="checkbox"/> 산촌형 <input type="checkbox"/> 도시형 <input type="checkbox"/> 기타()

인구현황	주민수 (73)명, 가구수 (45)세대, 1인 가구(26)세대, 빈집 ()세대									
	구분	총합	0~14세	15~19세	20~29세	30~39세	40~49	50~59세	60~64세	65세 이상
	총합	73	-	1	6	1	2	13	11	39
	남자	39	-	1	4	1	2	7	9	15
	여자	34	-	-	2	-	-	6	3	24
	농가인구수 (총 68, 남 34, 여 34)명, 농가수 (34)세대 귀농귀촌인구(1990년 이후) : 귀농 (2)세대 (4)명 / 귀촌 (1)세대(2)명 인구특성 총평 : 전형적인 고령화 마을로 노인인구가 인구의 50%이상을 차지하고 있음									

직업현황	구분	농림업	산림업	축산업	비농업 종사자			무직
					자영업	타산업 근로자	공무원 기타	
	가구	(34)세대	()세대	(3)세대	()세대	()세대	()세대	(8)세대
직업 총평 : 근로능력이 있는 마을주민은 대부분 농림업에 종사하고 있으며, 연령의 고령화로 인하여 근로능력이 없는 대부분은 현재 무직상태임								

토지 이용 현황	구분	총합	전	답	과수원	임야	목장용지	대지	상업·공장	기타
	면적(ha)	58.0	15.0	42.0	1.0					
	비율(%)	100	25.9	72.4	1.7					

주택 현황	구분	계	5년 미만	5~9년	10~19년	20~29년	30년 이상	비고
	세대	45	3	2	3	2	35	
슬레이트 주택(18)세대								

마을 소득원	구분	농림업	산림업	축산업	가공	도농교류	기타
	주작목	쌀					
마을 소득원 총평 : 비옥한 땅과 청정한 자연환경으로 근로소득이 있는 마을주민의 대부분이 논농사를 짓고, 이를 수확해 소득을 올리고 있음							

시설 현황	시설 총평 : 해당 없음
-------	---------------

마을 공동체 현황	구분	마을회	노인회	부녀회	청년회	협의체	발전위원회	영농법인	작목반	기타
	대표자명	이근섭	이백수	김숙자	이진고					
	연락처	010-4386-8781	010-6641-3437	010-5171-3197	055-672-3297					
	구성연월일									
	참여인원									
	조직현황									
	주요활동									
	기타									
마을공동체 총평 : 인구가 적어 마을공동체 구성원의 대부분이 타 단체에 중복 구성되어 있는 경우가 많으며, 구성원의 수도 적은 편임 그러나 마을공동체의 활동은 활발한 편이며, 주기적으로 회의를 개최하고 지역사회를 위해 자원봉사를 하는 등 교류와 화합이 잘 되고 있음										

마을 결연 현황	마을결연현황 총평 : 해당 없음
----------	-------------------

마을 사업 현황	마을사업 총평 : 해당 없음
----------	-----------------

마을 주변 관광지 현황	산	용두산
	계곡	
	박물관	
	휴양지	
기타		

마을 교육 현황	마을교육 총평 : 마을교육에 적극 참여하도록 독려함
----------	------------------------------

체험 프로그램 운영 현황	체험프로그램 운영 총평 : 체험프로그램 없음
---------------	--------------------------

마을 발전 방향 의견 수렴	마을 대표	마을 주민의 대부분이 80세 이상 고령화 마을로 마을사업 등은 현실적으로 불가능함
	마을 주민	농촌의 발전은 농사가 잘 되고 농산물이 제 가격을 받고 팔리는 것이 가장 발전하는 것이라 생각함
	전문가 및 컨설팅	전체 주민 73명 가운데 근로능력이 있는 주민은 대부분 농업에 종사하고 나머지 주민은 고령(39명)으로 근로능력 저하와 마을발전사업에 대한 관심이 전무함 다양한 종류의 마을발전사업에 대한 정보가 없어 타 농촌마을 발전사례를 공유할 수 있는 교류문화가 필요함 마을에서 시행할 수 있는 꽃길가꾸기, 환경미화 등과 같은 작은 사업부터 주민들과 함께 시작하여 마을의 변화를 직접 체험할 수 있는 계기가 마련되어야 함

마을자원조사표

기본현황	1. 마을주소	경상남도 고성군 구만면 용와리
	2. 마을명	용와리 용당마을
	3. 마을 유래	용당마을은 매화산밑을 흐르는 매림천에 용소(龍沼)가 있었는데 용이 이곳에서 목욕을 하고는 누워있는 형상(용두산)과 같다하여 와룡리라 하였고 뒷마을을 와룡, 아랫마을을 용당이라하여 오늘에 이르고 있음.
	4. 마을기본소개	용두산과 매화산 자락의 매림천 주변에 자리하여 마을앞을 구만천이 흐르고 있으며 경지정리가 된 농경지는 비옥한 토질로 전통적인 농업을 생업으로 농가소득을 이루고 살아가고 있음.
	5. 대표자	성명(최무림) / 휴대폰(010-5479-7960) / 이메일() 실무자 : 성명(최무림) / 휴대폰(010-5479-7960) / 이메일()
	6. 마을유형	<input checked="" type="checkbox"/> 농촌형 <input type="checkbox"/> 산촌형 <input type="checkbox"/> 도시형 <input type="checkbox"/> 기타()

인구현황	주민수 (61)명, 가구수 (33)세대, 1인 가구(14)세대, 빈집 ()세대									
	구분	총합	0~14세	15~19세	20~29세	30~39세	40~49	50~59세	60~64세	65세 이상
	총합	61	1	-	4	1	2	11	3	39
	남자	29	1	-	3	1	1	6	3	14
	여자	32	-	-	1	-	1	5	-	25
	농가인구수 (총 39, 남 22, 여 17)명, 농가수 (18)세대									
귀농귀촌인구(1990년 이후) : 귀농 (3)세대 (6)명 / 귀촌 ()세대()명										
인구특성 총평 : 전형적인 고령화 마을로 노인인구가 인구의 50%이상을 차지하고 있음										

직업현황	구분	농림업	산림업	축산업	비농업 종사자			무직
					자영업	타산업 근로자	공무원 기타	
	가구	(18)세대	()세대	(2)세대	()세대	()세대	()세대	(13)세대
직업 총평 : 근로능력이 있는 마을주민은 대부분 농림업에 종사하고 있으며, 연령의 고령화로 인하여 근로능력이 없는 대부분은 현재 무직상태임								

토지이용현황	구분	총합	전	답	과수원	임야	목장용지	대지	상업·공장	기타
	면적(ha)	42.5	7.5	33.0	2.0					
	비율(%)	100	17.6	77.6	4.8					

주택현황	구분	계	5년 미만	5~9년	10~19년	20~29년	30년 이상	비고
	세대	33	2	2	3	1	25	
	슬레이트 주택(12)세대							

마을소득원	구분	농림업	산림업	축산업	가공	도농교류	기타
	주작목	쌀					
	마을 소득원 총평 :비옥한 땅과 청정한 자연환경으로 근로소득이 있는 마을주민의 대부분이 논농사를 짓고, 이를 수확해 소득을 올리고 있음						

시설현황	시설 총평 : 해당 없음
-------------	---------------

마을공동체현황	구분	마을회	노인회	부녀회	청년회	협의체	발전위원회	영농법인	작목반	기타
	대표자명	최무림	박소철	강순자	장태수					
	연락처	010-5479-7960	055-672-3454	010-3872-5170	010-8645-3322					
	구성연월일									
	참여인원									
	조직현황									
	주요활동									
	기타									
마을공동체 총평 : 인구가 적어 마을공동체 구성원의 대부분이 타 단체에 중복 구성되어 있는 경우가 많으며, 구성원의 수도 적은 편임 그러나 마을공동체의 활동은 활발한 편이며, 주기적으로 회의를 개최하고 지역사회를 위해 자원봉사를 하는 등 교류와 화합이 잘 되고 있음										

마을결연현황	마을결연현황 총평 : 해당 없음
---------------	-------------------

마을사업현황	마을사업 총평 : 해당 없음
---------------	-----------------

마을 주변 관광지 현황	산	용두산
	계곡	
	박물관	
	휴양지	
	기타	

마을 교육 현황	마을교육 총평 : 마을교육에 적극 참여하도록 독려함
----------	------------------------------

체험 프로그램 운영 현황	체험프로그램 운영 총평 : 체험프로그램 없음
---------------	--------------------------

마을 발전 방향 의견 수렴	마을 대표	독거노인 대책방안으로 독거노인(5명) 공동체 생활 추진 중임 마을회관 리모델링 중이며 노인가구의 안전한 삶을 위한 노력을 지속적으로 진행예정임
	마을 주민	타 마을에서는 체험, 생태, 캠핑장등이 운영되는 것으로 알고 있지만 우리마을에서는 여건이나 인구 등의 기본적인 조건이 부합되지 않음 마을이 발전하면 더할 나위 없이 좋지만 구체적인 안을 생각할 기회는 없었음
	전문가 및 컨설팅	전체 주민 68명 가운데 실거주자는 42명, 그 가운데 78세 이상이 26명으로 마을발전 관련 사업계획 및 추진은 어려운 실정임 귀농귀촌으로 인구증가의 변화도 거의 없음 학습이리온과 같은 다양한 문화, 복지 정책들이 현재 주민들의 생활 질을 향상시키고 만족을 느끼게 하는 방안으로 판단됨

마을자원조사표

기본현황	1. 마을주소	경상남도 고성군 회화면 녹명리
	2. 마을명	녹명마을
	3. 마을 유래	동명의 유래(由來) 녹명리는 본래 고성군 회현면의 지역으로서 지형이 사슴이 우는 형상과 같다 하여 녹명이라 하여 1914년 3월 1일 면을 통·폐합할 때 회화면의 녹명리(법정리)로 하여 오늘에 이르고 있다.
	4. 마을기본소개	-마을의 형성(形成) 마을이 형성된 연대는 기록이 없어 알 수 없으나 맨 먼저 창녕조씨(曹氏)가 입촌하여 터를 잡아 마을이 형성되었고(지금은 거주하지 않음) 그 뒤에 김해김씨(金氏)가 입촌하여 대성을 이루었으며 지금은 현풍곽씨(郭氏), 청주정씨(鄭氏), 청주한씨(韓氏), 함안이씨(李氏)등 제씨가 마을을 형성하고 있다. -마을의 지세(地勢) 녹명마을은 먼 소재지(배둔)의 서북쪽 약 2km 지점에 위치한 동·서·북쪽이 병풍처럼 둘러싸인 마을로 마을 앞의 농경지는 경지정리가 된 비옥한 토질로 농산물의 생산이 풍부하며 마을의 깊은 골과 안녕골에서 수석(壽石)이 생산되어 전국적으로 유명하다. -주민(住民) 마을 주민은 80가구에 266명(남자:134명, 여자:132명)이 거주하고 있으며 거주민의 성씨는 김해김씨(金氏), 청주정씨(鄭氏), 함안이씨(李氏), 현풍곽씨(郭氏), 청주한씨(韓氏), 창원구씨(具氏) 등 제씨가 살고 있다. -주민의 생업(生業) 주민의 생업은 농업이 주업으로 근래에 와서 기업축산을 하는 축산단지 등 농장이 조성되어 농가소득이 면내에서 제일 높은 마을로 알려져 있다. -주거환경(住居環境) 마을의 주거는 일제시대에 토기와를 생산하는 기와굴이 있어 면내에서 기와집이 제일 많은 마을로 이름나 있었으며, 초가지붕은 1970년대에 새마을 사업이 시작되면서 전면 개량되었고, 주택구조도 지금은 현대식으로 개량을 하고 있으며, 전기, 전화, TV 등 문화시설은 전 가구에 보급이 이루어지고 있다. -교육(教育) 초등학교는 회화초등학교에 다니고 있으며 중학교는 회화중학교에, 그리고 고등학교는 고성고등학교와 고성, 마산 등지의 고등학교에 진학하여 교육을 받고 있다
	5. 대표자	성명 (김숙이) / 휴대폰(010-6320-2941) 실무자 : 성명 (정현수) /휴대폰(010-4336-8310) / 이메일(pcc762762@korea.kr)
	6. 마을유형	<input checked="" type="checkbox"/> 농촌형 <input type="checkbox"/> 산촌형 <input type="checkbox"/> 도시형 <input type="checkbox"/> 기타()

인구현황	주민수 (147)명, 가구수 (72)세대, 1인 가구 (3)세대, 빈집 ()세대									
	구분	총합	0~14세	15~19세	20~29세	30~39세	40~49	50~59세	60~64세	65세 이상
	총합	147	3	7	13	7	15	36	10	56
	남자	73	1	5	7	5	7	19	7	22
	여자	74	2	2	6	2	8	17	3	34
	농가인구수 (총108, 남52, 녀56)명, 농가수 (52)세대 귀농·귀촌인구 (1990년 이후) : 귀농 (1)세대 (1)명 / 귀촌 (-)세대 (-)명 인구특성 총평 : 녹명마을은 여러 연령대가 고루 분포하고있는 마을이나 인구 유입, 출생 등이 장기간 정체되어 있으며, 젊은 층의 인근 대도시 이주의사가 다분한 마을임									

직업 현황	구분	농림업	산림업	축산업	비농업 종사자			무직
					자영업	타산업 근로자	공무원 기타	
	가구	(52)세대	()세대	(15)세대	()세대	()세대	()세대	(10)세대

직업 총평 : 여느 농촌마을과 유사하게 주요업종은 농업에 치중되어있으나 축산업(소, 돼지)에 종사하는 는 주민도 다수가 있음

토지 이용 현황	구분	총합	전	답	과수원	임야	목장용지	대지	상업·공장	기타
	면적(ha)	120.7	5.3	18.4	1.7	-	-	6.5	-	15.5
	비율(%)	100								

주택 현황	구분	계	5년 미만	5~9년	10~19년	20~29년	30년 이상	비고
	세대	72	2	5	52	2	11	
	슬레이트 주택: (5세대)							

마을 소득원	구분	농림업	산림업	축산업	가공	도농교류	기타
	주작목	벼, 단감	-	소, 돼지	-	-	-
	마을 소득원 총평 : 마을 주 소득원은 벼, 단감 등 농림업이며 다수 축산농가가 산재되어있어 마을주민의 주 소득원으로 형성되어 있음						

시설 현황	전기, 전화, TV 등 문화시설은 전 가구에 보급이 이루어지고 있음
-------	---------------------------------------

마을 결연 현황	마을결연현황 총평 : 해당 없음
----------	-------------------

마을 공동체 현황	구분	마을회	노인회	부녀회	청년회	협의체	발전위원회	영농법인	작목반	기타	
	대표자명	김숙이	-	성민연	-	-	김진철	-	-	-	
	연락처	010-6320-2941	-	010-2883-2090	-	-	010-4854-1035	-	-	-	
	구성연월일	-	-	-	-	-	-	-	-	-	
	참여인원	30	-	10	-	-	10	-	-	-	
	조직현황	-	-	-	-	-	-	-	-	-	
	주요활동	-	-	-	-	-	-	-	-	-	
	기타	-	-	-	-	-	-	-	-	-	
	마을공동체 총평 : 여느 마을과 같이 각종 공동체 (사회단체)가 형성되어 있으나 그 참여 조직원은 정형화가 되어있지 않고 유동적임										

마을 사업 현황	마을사업 총평 : 해당 없음
----------	-----------------

마을 교육 현황	마을교육 총평 : 마을교육에 적극 참여를 독려함
----------	----------------------------

체험 프로그램 운영 현황	체험프로그램 운영 총평 : 체험프로그램 없음
---------------	--------------------------

마을 발전 방향 의견 수렴	마을 대표	마을내 축산업 농가가 늘고 있어 한우, 양돈과 관련된 새로운 판로 계획을 주민들과 논의 했었으나 주민들의 참여도가 낮고 새로운 사업에 동참하는 이가 없어 추진된 일이 거의 없음 마을의 주변환경과 축산관련 질병관리에 중점을 두고 있음
	마을 주민	마을의 정자가 있는 포구나무 공터에 운동기구 설치되었으면 함 요가나 한글교육과 같은 프로그램이 지속적으로 이어졌으면 함
	전문가 및 컨설팅	마을의 연령대별 인구분포가 고르고, 마을대표의 마을발전에 대한 의지가 강함 현재 축산업 농가가 15세대로 지속적으로 증가하는 추세이며, 기업축산 단지와 같은 농장이 운영되고 있음 개인농가와 기업농장이 협업하여 농협과 연계된 한우, 양돈의 판로를 개척이 필요함 타 지역의 한우, 한돈 축제를 벤치마킹하여 작은 축제를 시발점으로 새로운 축산농가로 변화의 시도가 필요함

마을자원조사표

기본현황	1. 마을주소	경상남도 고성군 회화면 삼덕리
	2. 마을명	남진마을
	3. 마을 유래	동명의 유래(由來) 진영정씨(鄭氏)의 남포공 광(廓), 섬, 구(奎)의 삼충신(삼형제)이 임란때 왜적을 막아 지켜온 남진마을은 삼덕저수지를 막으면서 담수 구역을 넓히기 위하여 마을 아래쪽에 저수지 뚝을 설치해야 한다는 계획이 있어 이렇게 되면 마을은 배를 타고 다녀야 하고 마을 앞을 흐르는 남계는 나룻터가 된다하여 마을명을 남진으로 하여 오늘에 이르고 있다
	4. 마을기본소개	<p>-마을의 형성(形成) 마을의 형성된 연대는 정확한 기록이 없어 알 수 없으나 임란때 삼충신이 이곳에 침입한 왜적을 막아 마을을 지킨 바가 있어 마을이 형성된 연대는 그 이전으로 추정되며 현재 마을을 형성하고 있는 성씨는 진양정씨(鄭氏)가 많고 그 외에 함안이씨(李氏), 청주한씨(韓氏), 김해허씨(許氏)등 제씨가 거주하고 있다.</p> <p>-마을의 지세(地勢) 남진마을은 면 소재지(배둔)에서 약 1.6km 동북쪽에 위치하고 국도 14호선에 인접한 마을로 북쪽의 적석산(積石山)과 동북쪽의 탑곡산(塔谷山)을 경계로 마산시 진전면과 경계를 하고 있고 "방말피고개"의 국도 14호선의 고성터널을 통하여 마산 방면의 갑문에 위치한 마을로 마을앞의 농경지는 경지정리가 된 비옥한 토질로 수원도 양호하다.</p> <p>-주민(住民) 마을 주민은 49가구에 169명(남자:85명, 여자:84명)이 거주하며 거주민의 성씨는 진양정씨(鄭氏), 함안이씨(李氏), 청주한씨(韓氏), 김해허씨(許氏), 밀양박씨(朴氏), 경주이씨(李氏)등 성씨가 살고 있다</p> <p>주민의 생업(生業) 주민의 생업은 전형적인 농촌으로 미·맥위주의 농업에 축산(한우 호당 2~3두)과 양봉, 과수(밤, 감, 참다래 등) 등을 겸한 복합영농을 하고 있으며 옥수물은 관광농원 조성으로 높은 소득을 올리고 있다.</p> <p>-주거환경(住居環境) 마을의 초가 지붕은 1970년에 스텔트와 기와 등으로 전면 개량하였으며 주택구조도 지금은 입식부엌과 수세식변소로 개량을 하고 있고 현대식 스타브 주택을 건축하는 가구도 있다. 그리고 전기, 전화, TV 등 문화시설은 전가구에 보급이 이루어지고 있다.</p> <p>-교육(教育) 초등학교는 삼덕초등학교(분교)에 다니고 있으며 중학교는 회화중학교에 그리고 고등학교는 고성고등학교와 고성, 마산 등지의 고등학교에 진학하여 교육을 받고 있다.</p>
	5. 대표자	성명 (이근목) / 휴대폰(010-6480-2695) 설무자 : 성명 (정현수) / 휴대폰(010-4336-8310) 이메일(pcc762762@korea.kr)
	6. 마을유형	<input checked="" type="checkbox"/> 농촌형 <input type="checkbox"/> 산촌형 <input type="checkbox"/> 도시형 <input type="checkbox"/> 기타()

인구현황	주민수 (101)명, 가구수 (62)세대, 1인 가구 (1)세대, 빈집 ()세대									
	구분	총합	0~14세	15~19세	20~29세	30~39세	40~49	50~59세	60~64세	65세 이상
	총합	101	1	1	9	10	19	19	17	25
	남자	48	0	0	5	5	12	7	9	10
	여자	53	1	1	4	5	7	12	8	15
농가인구수 (총100, 남47, 녀53)명, 농가수 (61)세대 귀농귀촌인구 (1990년 이후) : 귀농 (1)세대 (1)명 / 귀촌 (-)세대 (-)명 인구특성 총평 : 연령대가 고루 분포하고 있음										

직업현황	구분	농림업	산림업	축산업	비농업 종사자			무직
					자영업	타산업 근로자	공무원 기타	
	가구	(61)세대	()세대	()세대	()세대	()세대	()세대	()세대
직업 총평 : 전형적이 농촌마을로써 주요업종은 농업에 치중되어있음								

토지이용현황	구분	총합	전	답	과수원	임야	목장용지	대지	상업·공장	기타
	면적(ha)	13.6	2.70	10.5	0.34	0.06				
	비율(%)									

주택현황	구분	계	5년 미만	5~9년	10~19년	20~29년	30년 이상	비고
	세대	62	4	3	15	25	15	
	슬레이트 주택 (3세대)							

마을소득원	구분	농림업	산림업	축산업	가공	도농교류	기타
	주작목	벼, 마늘	-	-	-	-	-
	특용작물 : 없음 마을 소득원 총평 : 전형적인 농촌마을로써 벼농사에 치중되어있으며, 휴경기내 일부 전, 답에 마늘을 경작함						

시설현황	구분	농업시설	체험시설	가공시설	유통시설	기타
	시설명					
	규모					
	주요설비					
	용도					
시설 총평 : 해당 없음 전기, 전화, TV 등 문화시설은 전 가구에 보급이 이루어지고 있음						

마을 공동체 현황	구분	마을회	노인회	부녀회	청년회	협의체	발전 위원회	영농법인	작목반	기타
	대표자명	이근복	-	이복연	-	-	정원성	-	-	-
	연락처	010-6480-2695	-	010-9340-2066	-	-	010-7411-2491	-	-	-
	구성연월일	-	-	-	-	-	-	-	-	-
	참여인원	30	-	10	-	-	30	-	-	-
	조직현황	-	-	-	-	-	-	-	-	-
	주요활동	-	-	-	-	-	-	-	-	-
	기타	-	-	-	-	-	-	-	-	-
마을공동체 총평 : 여느 마을과 같이 각종 공동체 (사회단체)가 형성되어 있으나 그 참여 조직원은 정형화가 되어있지 않고 유동적임										

마을 결연 현황	마을결연현황 총평 : 해당 없음
----------------	-------------------

마을 사업 현황	마을사업 총평 : 해당 없음
----------------	-----------------

마을 주변 관광지 현황	산	적석산
	계곡	
	박물관	
	휴양지	옥수골
	기타	

마을 교육 현황	마을교육 총평 : 마을교육에 적극 참여토록 독려함
----------------	-----------------------------

체험 프로 그램 운영 현황	체험프로그램 운영 총평 : 체험프로그램 없음
----------------------------	--------------------------

마을 발전 방향 의견 수렴	마을 대표	경관이나 문화, 특별한 시설 없음 전형적인 시골마을임
	마을 주민	요가 또는 건강댄스와 같은 문화프로그램이 정해진 일정에 지속적으로 유지되었으면 함 현재는 정해진 요일 없이 가끔씩 방문하여 프로그램이 진행되는 탓에 참여인원도 적고 시간 맞추기가 힘들
	전문가 및 컨설팅	국도 14호선과 인접한 마을이지만 외부인 방문이 드물고 전형적인 농촌 마을임 인구분포는 연령대별로 고른 편이며 주 소득 작물은 벼, 마늘, 한우 호당 2~3두, 양봉, 과수 등이 있지만, 지속적으로 농가수가 줄고 경작면적도 축소되고 있는 실정임 마을자체적으로 시행할 수 있는 꽃길가꾸기, 환경미화 등과 같은 작은 사업부터 주민들과 더불어 마을의 변화를 직접 체험할 수 있는 계기가 마련되어야 함

마을자원조사표

기본현황	1. 마을주소	경상남도 고성군 마암면 장산리
	2. 마을명	장산리 장산마을
	3. 마을 유래	<p>장산리는 본래 고성군 서마면의 지역으로서 지형이 노루처럼 생겼다 하여 장산(獐山) 또는 녹동이라 하였는데, 1914년 행정구역 통·폐합시 서장산, 동장산, 선미동 일부를 병합하여 장산리로 해서 마암면에 편입되어 오늘에 이르고 있으며 행정마을로 장산(章山)과 서장산(西章山)의 2개 마을이 있다.</p> <p>장산마을은 원래 장산(獐山)이라 불려 왔는데, 이는 마을 뒤쪽 산의 형상이 노루가 누워있는 형태와 같다고 하여 이름하였다고 한다. 그런데 조선조 중엽때에 천산재. 허선생(天山齋. 許先生)의 문장(文章)이 나라안에 널리 알려지면서 지명도 글 장(章)자의 장산으로 자구(字句)가 바뀌어 오늘에 이르고 있다.</p>
	4. 마을기본소개	<p>-마을의 형성(形成)</p> <p>장산마을은 김해허씨(許氏) 문중의 집성촌으로 고려말 충신 정절공·호은 허기(貞節公·許麒 湖隱)선생이 적승(賊僧) 신돈을 규탄하는 상소를 올렸다가 이곳 고성의 대섬(竹島·현수남동)으로 유배(流配) 당하였는데 그후에 왕이 신돈을 처벌하고 선생을 조정에서 불렀으나 나가지 않고 지금의 장산마을에 터를 잡고 살면서 마을이 형성되어 오늘에 이르고 있다.</p> <p>-마을의 지세(地勢)</p> <p>장산마을은 북쪽은 장산(獐山), 남쪽은 금정산(金井山), 서쪽은 오방산(五芳山)에 둘러 싸인 마을로 마을 앞은 넓은 "황새미들"이 펼쳐 있고 들 가운데로 마암천이 흐르고 있는 전형적인 농촌 마을로 마을 앞에는 천년 기념물로 지정되어 있는 장산숲이 우거져 있어 이름난 낙지(樂地)로 널리 알려져 있다.</p> <p>-주거환경(住居環境)</p> <p>장산마을은 전통적인 기와집(瓦家)이 많은 마을로 지금은 일부 주민들이 현대식 주택을 건축하는 가구도 있고 주거환경도 임식부엌과 수세식 화장실 등으로 개량을 하고 있으며, 특히 마을안에 있는 허씨고가(許氏古家)는 도지정 문화재 자료로 지정되어 있다.</p>
	5. 대표자	성명 (허태영) / 휴대폰(011-9334-6056) 실무자 : 성명 (안진성) / 휴대폰(010-6243-2830) /이메일 (jsan1981@korea.kr)
	6. 마을유형	<input checked="" type="checkbox"/> 농촌형 <input type="checkbox"/> 산촌형 <input type="checkbox"/> 도시형 <input type="checkbox"/> 기타()

인구현황	주민수 (148)명, 가구수 (72)세대, 1인 가구 (25)세대, 빈집 (6)세대									
	구분	총합	0~14세	15~19세	20~29세	30~39세	40~49	50~59세	60~64세	65세 이상
	총합	148	6	7	9	7	11	23	17	68
	남자	74	2	5	5	5	7	17	8	25
	여자	74	4	2	4	2	4	6	9	43
	농가인구수 (총130, 남65, 여65)명, 농가수 (65)세대 귀농·귀촌인구 (1990년 이후) : 귀농 (2)세대 (2)명 / 귀촌 (-)세대 (-)명 인구특성 총평 : 장산마을은 65세 이상 인구가 50%대로 진입하고 있는 등 급속한 고령화에 접어들고 있으며 귀농세대는 총 2세대로서 꾸준히 증가할 것으로 예상됨									

직업현황	구분	농림업	산림업	축산업	비농업 종사자			무직
					자영업	타산업 근로자	공무원 기타	
	가구	(65)세대	()세대	()세대	()세대	()세대	()세대	(7)세대
직업 총평 : 마을의 주 직업은 어느 농촌마을과 마찬가지로 농림업 (벼, 단감 등)에 종사하고 있음								

토지이용현황	구분	총합	전	답	과수원	임야	목장용지	대지	상업·공장	기타
	면적(ha)	120.7	6.0	47.9	-	44.6	0.2	6.5	-	15.5
	비율(%)	100	5.0	39.6	-	36.9	0.1	5.4		13.0

주택현황	구분	계	5년 미만	5~9년	10~19년	20~29년	30년 이상	비고
	세대	78	2	2	8	7	59	
	슬레이트 주택 (56)세대							

마을소득원	구분	농림업	산림업	축산업	가공	도농교류	기타
	주작목	벼, 단감	밤	한우	감말랭이	-	-
	특용작물 : 마을 소득원 총평 : 마을 주 소득원은 벼, 단감 등 농림업이며 한 농가를 중심으로 꽃감말랭이 가공시설을 이용하여 가공 및 생산하는 등 소규모 가공업에도 관심을 가지고 있음						

시설현황	구분	농업시설	체험시설	가공시설	유통시설	기타
	시설명	-	-	꽃감말랭이가공시설	-	-
	규모	-	-	50㎡	-	-
	주요설비	-	-	냉동고, 저장고	-	-
	용도	-	-	가공시설	-	-
기타	-	-	-	-	-	

시설 총평 : 시설현황은 최근에 한 농가에서 가공시설을 설치하여 냉동고 및 저장고를 활용하여 꽃감말랭이를 가공 및 생산하고 있음

마을 공동체 현황	구분	마을회	노인회	부녀회	청년회	협의체	발전 위원회	영농법인	작목반	기타
	대표자명	허태영	허종원 최낙경	김연희	-	-	강동찬	-	-	-
	연락처	010-9334-6056	010-4132-6037	010-2300-6056	-	-	672-6052	-	-	-
	구성연월일	-	-	-	-	-	-	-	-	-
	참여인원	10	-	20	-	-	12	-	-	-
	조직현황	-	-	-	-	-	-	-	-	-
	주요활동 기타	-	-	-	-	-	-	-	-	-
마을공동체 총평 : 여느 마을과 같이 각종 공동체 (사회단체)가 형성되어 있으나 그 참여 조직원은 정형화가 되어있지 않고 유동적임										

마을 결연 현황	마을결연현황 총평 : 해당 없음
----------------	-------------------

마을 사업 현황	마을사업 총평 : 해당 없음
----------------	-----------------

마을 주변 관광지 현황	산	
	계곡	
	박물관	
	휴양지	
	기타	장산숲, 허씨 고가 등

마을 교육 현황	마을교육 총평 : 마을교육에 적극 참여토록 독려함
----------------	-----------------------------

체험 프로 그램 운영 현황	체험프로그램 운영 총평 : 체험프로그램 없음
----------------------------	--------------------------

마을 발전 방향 의견 수렴	마을 대표	<p>장산마을은 장산숲을 중심으로 문화제 마을로서 가치가 매우 높음 한옥마을과 같은 고택과 마을 기념물을 중심으로 한복대여상품을 연계하 여 마을문화체험을 적극적으로 추진하고자 함</p> <p>장산마을은 작은 민속촌이라 해도 과언이 아니며 장산숲을 중심으로 고 성을 대표하는 대형행사의 중심지로서의 역할이 충분히 가능하며 이를 위해 주차장 증축 및 관광객 편의시설 유치에 적극 도움을 요청함</p> <p>마을의 부가가치를 높이고 마을 발전을 꾀할 수 있다면 적극적인 지원과 노력을 기울이고자 함</p>
	마을 주민	장산숲이 마을의 가장 대표적인 명물이며 장산숲 주변에 외부인 방문이 많은 것으로 보아 향후 마을발전이 있을 것으로 기대함
	전문가 및 컨설팅	<p>장산마을은 기와집이 많은 마을이며 마을내 허씨고가가 도지정 문화재로 지정되어 있어 이를 연계한 마을문화사업이 가능할 것으로 보임</p> <p>전주한옥마을과 같이 전통체험, 농촌체험, 한복, 고무신 대여, 전통먹거리 등의 다양한 사업으로 소득창출이 가능할 것으로 판단됨</p> <p>또한 장산숲을 중심으로 숲체험 프로그램과 적합한 자연환경이 조성되어 있으며 주작물중 밤, 한우, 단감, 꽃감말랭이 가공시설 등을 활용한 먹거 리 소득창출도 가능할 것으로 판단됨</p>

마을자원조사표

기본현황	1. 마을주소	경상남도 고성군 마암면 성전리								
	2. 마을명	성전리 성전마을								
	3. 마을 유래	성전마을은 본래 고성군 서마면의 지역인데 1914년 행정구역 통·폐합시에 성전리로 하여 마암면에 편입되었으며, 그후에 행정리로 성전과 발산(發山)으로 분동되었다가 1982년 읍면의 이동 행정구역 개편으로 성전리(법정리)로 병합되어 오늘에 이르고 있다. 마을에 성암사가 있었으므로 마을명을 성전이라 하였다								
	4. 마을기본소개	<p>-마을의 형성(形成)</p> <p>마을의 형성년대는 기록이 없어 정확히는 알 수 없으나 현재 거주하는 달성배씨(裴氏)와 창원황씨(黃氏)의 입촌년대를 추정하여 살펴보면 약 300~400여년전에 이곳에 정착하여 살면서 마을이 형성된 것으로 짐작하고 있으며, 현재 거주민은 위 성씨외에 전주최씨(崔氏), 함안이씨(李氏), 창원정씨(丁氏)등 여러 성씨가 살면서 마을을 형성하고 있다.</p> <p>-마을의 지세(地勢)</p> <p>성전마을은 본면 소재지로부터 서북쪽으로 약 2km 떨어진 곳에 발산과 성전의 2개 자연취락으로 형성된 마을로, 사방이 산으로 둘러싸여 동으로는 시루봉(해발 239.2m)이 높이 솟아 있고, 서쪽의 매봉산 자락에 길게 늘어진 마을앞의 농경지는 경지정리가 된 비옥한 토질로 농산물의 생산이 풍부한 지대이다.</p> <p>-주거환경(住居環境)</p> <p>마을의 초가지붕은 1970년대에 새마을 사업으로 전면 지붕개량을 하였으며, 지금은 주택구조를 생활에 편리하도록 임식부엌과 수세식 화장실 등으로 개량을 하고 있고 각종 문화시설인 전기, 전화, TV 등은 전 가구에 보급이 이루어지고 있다.</p>								
	5. 대표자	성명 (이종수) / 휴대폰 (010-9524-7424) 실무자 : 성명 (안진성) / 휴대폰 (010-6243-2830)이메일 (jsan1981@korea.kr)								
	6. 마을유형	<input checked="" type="checkbox"/> 농촌형 <input type="checkbox"/> 산촌형 <input type="checkbox"/> 도시형 <input type="checkbox"/> 기타()								
인구현황	주민수 (92)명, 가구수 (46)세대, 1인 가구 (17)세대, 빈집 (8)세대									
	구분	총합	0~14세	15~19세	20~29세	30~39세	40~49	50~59세	60~64세	65세 이상
	총합	92	4	3	6	4	12	18	6	39
	남자	46	3	3	3	4	7	10	4	12
	여자	46	1	0	3	0	5	8	2	27
	농가인구수 (총92, 남46, 여46)명, 농가수 (46)세대 귀농귀촌인구 (1990년 이후) : 귀농 (3)세대 (4)명 / 귀촌 ()세대 ()명 인구특성 총평 : 성전마을은 65세 이상 인구가 50%대로 진입하고 있는 등 급속한 고령화에 접어들고 있으며 귀농세대는 총3세대로서 꾸준히 증가할 것으로 예상됨									

직업현황	구분	농림업	산림업	축산업	비농업 종사자			무직
					자영업	타산업 근로자	공무원 기타	
	가구	(43)세대	(-)세대	(3)세대	(-)세대	(-)세대	(-)세대	(-)세대
직업 총평 : 마을의 주 직업은 여느 농촌마을과 마찬가지로 농림업 (벼 등)에 종사하고 있으며, 농림업에 종사하면서 소수의 한우를 키우는 등 축산업에도 관심을 가지고 있음								

토지이용현황	구분	총합	전	답	과수원	임야	목장용지	대지	상업·공장	기타
	면적(ha)	258.0	20.6	35.0	1.4	184.8	-	3.5	-	12.7
	비율(%)	100	8.0	13.6	0.6	71.6	-	1.4		4.8

주택현황	구분	계	5년 미만	5~9년	10~19년	20~29년	30년 이상	비고
	세대	54	7	-	-	37	10	
	슬레이트 주택 (6)세대							

마을소득원	구분	농림업	산림업	축산업	가공	도농교류	기타
	주작목	벼	-	한우	-	-	
	<p>특용작물 : 달랭이</p> <p>마을 소득원 총평 : 마을 주 소득원은 벼 등 농림업이며, 주 소득원은 아니나 소수의 한우를 키우고 있는 등 축산업에도 관심을 가지고 있는 실정임</p>						

시설현황	시설 총평 : 해당 없음
-------------	---------------

마을공동체현황	구분	마을회	노인회	부녀회	청년회	협의체	발전위원회	영농법인	작목반	기타
	대표자명	이종수	배상호	이선이	박성열	박성열	이종수	-	-	-
	연락처	010-9524-7424	010-4146-6529	010-8546-7424	010-3571-6400	010-3571-6400	010-9524-7424	-	-	-
	구성연월일		-	-	-	-	-	-	-	-
	참여인원	10	60	15	-	-	3	-	-	-
	조직현황	-	-	-	-	-	-	-	-	-
	주요활동	-	-	-	-	-	-	-	-	-
	기타	-	-	-	-	-	-	-	-	-
마을공동체 총평 : 여느 마을과 같이 각종 공동체 (사회단체)가 형성되어있으나 그 참여 조직원은 정형화가 되어있지 않고 유동적임										

마을 결연 현황	결연체명	중앙농협고성지점				
	결연연월일	2015. 09.				
	주요 내용	봉사활동 등				
	활동 현황	성전마을 내 환경정화 활동				
	농산물 판매실적 기타					
마을결연현황 총평 : 중앙농협고성지점과 자매결연을 형성하여 마을 내 환경정화 활동을 실시하는 등 봉사활동을 꾸준히 실행하고 있음						

마을 사업 현황	마을사업 총평 : 해당 없음
----------------	-----------------

마을 주변 관광지 현황	산	시루봉
	계곡	
	박물관	
	휴양지	
	기타	

마을 교육 현황	마을교육 총평 : 마을교육에 적극 참여토록 독려함
----------------	-----------------------------

체험 프로 그램 운영 현황	체험프로그램 운영 총평 : 체험프로그램 없음
----------------------------	--------------------------

마을 발전 방향 의견 수렴	마을 대표	도로공사 및 상하수도, 슬레이트 지붕공사 등의 주민 생활의 질을 향상시킬 수 있는 사안들의 해결책이 시급히 필요함
	마을 주민	중앙농협고성지점과 자매결연을 맺고 있고 마을 내 환경정화 활동과 봉사활동 등을 활발히 하고 있으며 마을발전을 위해 꾸준히 노력함
	전문가 및 컨설팅	주거환경 정화를 중심으로 슬레이트 주택(6세대) 및 도로포장, 상하수도 시설 개선 등이 우선적으로 이루어져야 함 기본적인 삶의 질을 유지할 수 있는 사안들이 마을의 발전방향으로 여기는 분위기를 조성하고 있어 마을 자체적으로 시행할 수 있는 꽃길 가꾸기, 환경미화 등과 같은 작은 사업부터 주민들과 함께 시작하여 마을의 변화를 직접 체험할 수 있는 계기가 마련되어야 함

마을자원조사표		
기본 현황	1. 마을주소	경상남도 고성군 동해면 장좌리
	2. 마을명	장좌리 우두포마을
	3. 마을 유래	우두포마을은 마을 서편에 있는 작은 반도가 소머리(牛頭) 형상을 하고 있다고 하여 우두포라 이름하여 고성군의 이동명칭 및 행정구역 확정시 장좌리 우두포(행정리)로 하여 오늘에 이르고 있다.
	4. 대표자	성명 (김태한) / 휴대폰(010-4585-5837) /이메일() 실무자 : 성명 () / 휴대폰(- -) / 이메일()
	5. 마을유형	<input checked="" type="checkbox"/> 농촌형 <input type="checkbox"/> 산촌형 <input type="checkbox"/> 도시형 <input type="checkbox"/> 기타()

인구현황	주민수 (165)명, 가구수 (75)세대, 1인 가구()세대, 빈집 ()세대									
	구분	총합	0~14세	15~19세	20~29세	30~39세	40~49	50~59세	60~64세	65세 이상
	총합	165	2	9	21	13	19	44	16	41
	남자	90	1	4	14	7	11	26	8	19
	여자	75	1	5	7	6	8	18	8	22
농가인구수 (총 165, 남 90, 여75)명, 농가수 (73)세대 귀농귀촌인구(1990년 이후) : 귀농 ()세대 ()명 / 귀촌 ()세대 ()명 인구특성 총평 : 연령대별 인구가 고루 분포되어 있고 65세 이상 고령인구 비율도 24.8%로 낮은 편임										

직업현황	구분	농림업	산림업	축산업	비농업 종사자			무직
					자영업	타산업 근로자	공무원 기타	
	가구	(73)세대	()세대	()세대	()세대	()세대	()세대	()세대
직업 총평 : 가구 전체가 농업에 종사하는 전형적인 농촌마을임								

토지이용현황	구분	총합	전	답	과수원	임야	목장용지	대지	상업·공장	기타
	면적(ha)	36								36
	비율(%)	100								100

주택현황	구분	계	5년 미만	5~9년	10~19년	20~29년	30년 이상	비고
	세대	75	10	13	17	20	15	

마을소득원	구분	농림업	산림업	축산업	가공	도농교류	기타
	주작목	벼					피조개 미더덕
마을 소득원 총평 : 벼농사가 주 소득원이며 피조개, 미더덕으로 소득을 올리는 가구가 있음							

시설현황	시설 총평 : 해당 없음
------	---------------

마을공동체현황	구분	마을회	노인회	부녀회	청년회	협의체	발전위원회	영농법인	작목반	기타
	대표자명	김태한								
	연락처	01045855837								
	구성연월일									
	참여인원	3		2			4			
	조직현황									
	주요활동	기타								
마을공동체 총평 : 마을주민들 간의 협업과 단합이 잘 이루어짐										

마을결연현황	마을결연현황 총평 : 해당 없음
--------	-------------------

마을사업현황	마을사업 총평 : 해당 없음
--------	-----------------

마을교육현황	마을교육 총평 : 해당 없음
--------	-----------------

체험프로그램운영현황	체험프로그램 운영 총평 : 체험프로그램 없음
------------	--------------------------

마을 발전 방향 의견 수렴	마을 대표	마을발전 사업에 적극적으로 참여의지가 있음 아름다운 자연환경을 가진 마을에 많은 관광객들이 찾아와 즐거움을 줄 수 있는 힐링의 마을로 거듭나고자 노력함
	마을 주민	타 지역 농촌에서는 체험, 생태지 등이 운영되는 것으로 알고 있지만 개인적인 의견으로 특별한 마을 자원이 없다고 생각됨 마을이 발전하면 더할 나위 없이 좋지만 구체적인 안을 생각할 기회는 없었음
	전문가 및 컨설팅	75가구 중 73세대가 농업에 종사하며 2가구가 미더덕과 피조개를 수확하고 있는 전형적인 농촌마을임 2017년 4월부터 색깔 있는 마을 사업을 추진 중이나 현재까지 특별한 변화는 없으나 색깔 있는 마을 사업을 바탕으로 지속적인 변화가 있을 것으로 판단됨 하지만, 마을사업에 대한 주민들의 의식이나 관심이 부족하고 마을이 추진하고 있는 일에 대해 이해도가 낮음 마을 자체적으로 시행할 수 있는 작은 마을사업을 시작으로 주민들이 함께 동참하여 마을의 변화를 직접 체험할 수 있는 계기가 마련되어야 함

마을자원조사표		
기본 현황	1. 마을주소	경상남도 고성군 동해면 용정리
	2. 마을명	용정리 매정마을
	3. 마을 유래	매정마을은 산수가 좋아 옛날 선비가 도를 닦는 곳으로 풍수지리설에 의해 매화낙지라 불리어 오다가 조선 말엽에 마을이 바다에 인접하였다 하여 매정포라 부르게 되었다.
	4. 마을기본소개	매정포(梅亭浦)라 하여 용정리에 속하였으며 1984년 고성군의 행정구역 확정시 용정리 매정마을(행정리)로 하여 오늘에 이르고 있다.
	5. 대표자	성명(천익태)/휴대폰(010-2837-3379)/이메일(chor0719@hanmail.net)
	6. 마을유형	<input checked="" type="checkbox"/> 농촌형 <input type="checkbox"/> 산촌형 <input type="checkbox"/> 도시형 <input type="checkbox"/> 기타()

인구 현황	주민수 (201)명, 가구수 (97)세대, 1인 가구()세대, 빈집 ()세대									
	구분	총합	0~14세	15~19세	20~29세	30~39세	40~49	50~59세	60~64세	65세 이상
	총합	201	8	9	17	15	24	46	19	63
	남자	103	3	5	11	9	14	26	13	22
	여자	98	5	4	6	6	10	20	6	41
농가인구수 (총 185, 남 90, 여95)명, 농가수 (90)세대										
귀농귀촌인구(1990년 이후) : 귀농 ()세대 ()명 / 귀촌 ()세대()명										
인구특성 총평 : 연령대별 고른 인구분포를 보이며, 65세 고령인구는 31.3%를 차지함										

직업 현황	구분	농림업	산림업	축산업	비농업 종사자			무직
					자영업	타산업 근로자	공무원 기타	
	가구	(90)세대	()세대	()세대	()세대	()세대	()세대	()세대
직업 총평 : 농업 종사자가 대부분임								

주택 현황	구분	계	5년 미만	5~9년	10~19년	20~29년	30년 이상	비고
	세대	97	10	15	22	30	20	
	슬레이트 주택()세대							

마을 소득원	구분	농림업	산림업	축산업	가공	도농교류	기타
	주작목	참다래					
마을 소득원 총평 : 참다래가 주 소득원 임							

시설 현황	시설 총평 : 해당 없음
-------	---------------

마을 공동체 현황	구분	마을회	노인회	부녀회	청년회	협의체	발전 위원회	영농법인	작목반	기타
	대표자명	천익태	최일도	이순자	-	-	최길립	천익태	최외호	
	연락처									
	구성연월일									
	참여인원	50	50	50	-	-	10	30	40	
	조직현황									
	주요활동									
	기타									
마을공동체 총평 : 마을주민들 간의 협업과 단합이 잘 이루어짐										

마을 결연 현황	마을결연현황 총평 : 해당 없음
----------------	-------------------

마을 사업 현황	마을사업 총평 : 해당 없음
----------------	-----------------

마을 교육 현황	마을교육 총평 : 마을교육에 적극 참여토록 독려함
----------------	-----------------------------

체험 프로 그램 운영 현황	체험프로그램 운영 총평 : 체험프로그램 없음
----------------------------	--------------------------

마을 발전 방향 의견 수렴	마을 대표	농어촌 마을의 특성을 살려 자연친화적인 마을 사업에 참여하고자 함 현재 유기농 키위를 재배하는 2개의 농가에서 있으며 이를 특성화하여 친환경 마을로 발전할 수 있기를 계기가 있었으면 함
	마을 주민	군에서 진행되는 한글문예학당, 침해예방, 증품예방 프로그램, 노래교실 등 다양한 프로그램에 매우 만족하며 지속적으로 이루어졌으면 함.
	전문가 및 컨설팅	창조적 마을만들기 사업신청 경험이 있으며 마을사업에 적극성을 보임 향후 마을을 대표할 만한 사업으로 키워 친환경농업으로 인증 획득 작업 과 하나로마트를 통한 직거래 방식으로 유통망 확보가 가능할 것으로 판 단됨

마을자원조사표		
기본 현황	1. 마을주소	경상남도 고성군 거류면 화당리
	2. 마을명	화당리 화당마을
	3. 마을 유래	화당마을은 옛날 남촌진(南村鎭)마을로 불려 왔으며, 그 후에는 연화동(蓮花洞)이라 불려왔다. 서편 중심(中心) 270번지 일대는 옛날 이순신 장군의 예하부대 진지였다고 한다. 또한 면화산(棉花山) 최고봉(最高峰)에 망치라는 곳이 있다. 마을중심 280번지 주변에는 옛날 시장터를 형성하였으며, 이순신 장군의 예하부대의 진지로 구축되어 왜적들의 침략노선을 막기 위한(현재 1개대대)진지를 구축 형성하였다. 이 마을은 김해김씨(金海金氏)가 처음 입주하여 전씨(全氏)등과 더불어 마을을 이루었으며 1902년(고종 39년)에 화당리로 개칭하였으며, 화당리로 개칭한 것은 연화동(蓮花洞)의 화(花)자를 변형하여 화(華)라고 하였으며, 옛날 이곳에 연못(蓮池)이 2개 있어 못골이라고 전하여 내려오에 따라 당(塘)자를 따 화자와 당자를 합하여 화당이라고 하였다. 이곳에는 옛날 이순신장군의 부대 장성들이 거주(居住)하였다는 전설이 있으며 지금도 이 마을내에 장군들의 비석이 많이 발견되고 있다. 특히 280번지 주변에 시장터를 형성하였다는 설도 있고 이곳에 400여가구가 살았다는 설이 전해 내려오고 있다. 본래 용남군 광남면(龍南郡 光南面) 지역으로서 진(鎭)이 있었으므로 진(鎭)마을 남촌진(南村鎭), 남촌(南村) 또는 화당 연화동(蓮花洞)이라 하였는데 1914년 행정구역 통폐합하여 화당리라 해서 거류면에 편입되었다. 화당리는 화당마을 단일 마을로 되어 있다.
	4. 마을기본소개	TV, 전화, 전기시설은 오래 전에 가설 보급되어 부족함이 없으나 주택은 옛날의 전통 마을주택 그대로 보존되어 있는 것이 많다. 특히 화당리는 경치가 아름답고 바다의 일출 광경과 통영시, 거제시의 앞바다를 훤히 바라 볼 수 있고, 고기가 많아 낚시꾼들의 즐거운 보금자리가 되어 낚시꾼들은 물론 관광객이 많이 찾아드는 곳이기도 하다.
	5. 대표자	성명 김종만 / 휴대폰(010-5354-6143) / 이메일() 실무자 : 성명 진호철 / 휴대폰(010-4559-0461) / 이메일()
	6. 마을유형	<input type="checkbox"/> 농촌형 <input type="checkbox"/> 산촌형 <input type="checkbox"/> 도시형 <input checked="" type="checkbox"/> 기타(어촌형)

인구 현황	주민수 (145)명, 가구수 (74)세대, 1인 가구()세대, 빈집 ()세대									
	구분	총합	0~14세	15~19세	20~29세	30~39세	40~49	50~59세	60~64세	65세 이상
	총합	145	5	4	12	10	13	38	21	42
	남자	79	3	2	10	6	6	20	12	20
	여자	66	2	2	2	4	7	18	9	22
	농가인구수 (총 125 , 남 69, 여 56)명, 농가수 (65)세대 귀농귀촌인구(1990년 이후) : 귀농 ()세대 ()명 / 귀촌 ()세대()명 인구특성 총평 : 50대 이상이 가장 많은 분포를 보이며 65세 이상이 27%로 고령화 비율이 낮은 마을에 속함									

직업 현황	구분	농림업	산림업	어업	비농업 종사자			무직
					자영업	타산업 근로자	공무원 기타	
	가구	(5)세대	()세대	(56)세대	(3)세대	(3)세대	(2)세대	(5)세대
직업 총평 : 어업이 주된 업으로 미덕덕, 오만디를 생산함								

주택 현황	구분	계	5년 미만	5~9년	10~19년	20~29년	30년 이상	비고
	세대	145	3	3	7	15	117	
	슬레이트 주택()세대							

마을 소득원	구분	농림업	산림업	어업	가공	도농교류	기타
	주작목			미덕덕, 오만디			
	특용작물 : 없음 마을 소득원 총평 : 미덕덕, 오만디로 마을 소득이 높음						

시설 현황	구분	농업시설	체험시설	가공시설	유통시설	기타
	시설명					
	규모					
	주요설비					
	용도					
	기타					
시설 총평 : 해당 없음 TV, 전화, 전기시설은 보급됨						

마을 공동체 현황	구분	마을회	노인회	부녀회	청년회	협의체	발전위원회	영농법인	작목반	기타
	대표자명	김종만	김진규	안영옥						
	연락처	010-535	010-457	010-559						
		4-6143	5-2035	7-2308						
	구성연월일									
	참여인원									
	조직현황									
	주요활동									
기타										
마을공동체 총평 : 마을주민들 간의 협업과 단합이 잘 이루어짐										

마을 결연 현황	마을결연현황 총평 : 해당 없음
----------------	-------------------

마을 사업 현황	마을사업 총평 : 해당 없음
----------------	-----------------

마을 주변 관광지 현황	산	거류산
	계곡	
	박물관	엄홍길전시관
	휴양지	
기타		

마을 교육 현황	마을교육 총평 : 마을교육에 적극 참여토록 독려함
----------------	-----------------------------

체험 프로 그램 운영 현황	체험프로그램 운영 총평 : 체험프로그램 없음
----------------------------	--------------------------

마을 발전 방향 의견 수렴	마을 대표	현재 도로확장공사가 중단된 상태로 마을주변 환경 또한 안전하지 못한 상황임 도로공사 원료가 가장 큰 사안이며 이후 마을사업에 대한 구상이 가능함 외부인들이 마을에 진입하고자 할 때 역시 도로 상황이 여의치 않아 많은 불편을 겪고 돌아가는 상황으로 마을 이미지에도 큰 타격이 있음
	마을 주민	도로확장만 완공된다면 다른 불편사항은 없음 향후 마을발전을 위해 적극 동참할 의향 있음
	전문가 및 컨설팅	화당리는 바다의 일출과 통영, 거제의 앞바다를 볼 수 있는 지리적 위치와 낚시선점지로 유명하여 낚시 관광객이 주로 찾는 어촌형 마을임 마을 지형적 특색을 살려 정동진, 호미곶, 간절곶과 같은 일출명소로 자리 잡을 수 있는 인프라 구성으로 관광객 증대를 통한 관광수익을 기대해 볼 수 있을 것으로 판단됨

마을자원조사표		
기본현황	1. 마을주소	경상남도 고성군 거류면 송산리
	2. 마을명	송산리 송정마을
	3. 마을 유래	소가야(小伽倻)때는 진여부곡(珍餘部曲)이라 하였던 거류면(巨流面)은 1018년 고려 현종 구년(高麗 顯宗 九年)에 고성현(固城縣)으로 개칭되면서 광일면(光一面)과 광남면(光南面)의 2개면으로 나누어졌는데 송정마을은 광일면에 속하였다. 송정마을도 도산촌, 구현마을과 더불어 송산리에 편입되어 현재까지 이르고 있으며 지금부터 약 300여년 전에 경주이씨(慶州李氏), 탐진씨(耽津崔氏)가 맨 먼저 입촌하여 살았고 그후 양천허씨(陽川許氏)가 입주하여 마을을 형성하였다고 하며 상세히 기록하면 약300여년전 경주이씨문중(慶州李氏門中)인 가선대부(嘉善大夫) 첩지중추부사(僉知中樞府事) 이희직(李希稷 : 1664~1737)이 선조 37년에 연안대첩(延安大捷)의 큰 공으로 유명한 좌의정 이정암(李廷淹)의 현손(玄孫)으로, 그 당시 당쟁이 극심한 때라 국정이 날로 혼미하였으니 국정에 싫증이 났던지 부여홍산(扶餘鴻山)으로부터 남으로 내려와 이곳 송정(松亭)마을에 옮겨 터전을 잡고 앞서가는 농경생활로 정착하였다 한다. 이곳 사람들이 흔히 쓰는 말로 양이 많은 것을 이침지 거름무더기 같다고 하는데 영농이 얼마나 대규모였는가를 말해 주는 것이다. 광해군(光海君) 10년(1618년)에 허건(許健)께서 내직(內職)에서 고성 현령으로 부임하여 본 마을에 정착하여 살았으며 숙종 15년에 허직(許稷)께서 가전충효세수청백(家傳忠孝世守清白)이라는 가훈을 자식들에게 훈계하여 오직 나라 사랑을 근본으로 삼았기 때문에 일제 탄압에도 굴하지 않았다. 또한 이곳 지역에 조선조 현종시에 허정승께서 어명을 배명받아 이곳에 와서 나라일을 보았으며 이곳에 큰소나무가 많아 당시 세인들이 이곳을 일송정(一松亭)이라 하였는데 1914년 행정구역 개편시 송정(松亭)이라 개명하였다
	4. 마을기본소개	송정 마을은 조상들의 슬기와 애농정신(愛農精神)을 이어 받아 평야지대의 수리안전담으로 밭·논 농사를 주업으로 하고 있으며 밭 27ha, 논 66ha로 다른 마을에 비해 경지면적이 많으며 수리안전담으로 기계화 영농이 가장 많이 발달된 곳이다. 또한 영농기술도 앞서가는 마을로서 다른 지역의 모범농가로 칭찬받고 있으며 농촌 선두주자의 몫을 톡톡히 하는 마을이기도 하다. 해방전까지만 해도 목화, 대마의 재배로 길쌈의 마을이었으나 지금은 전무하고 인삼, 화훼재배 등의 특용작물과 고구마등의 재배가 성하며 대부분의 농가가 양축으로 복합영농으로 활기차게 살아가는 부자 마을이다.
	5. 대표자	성명 허준 / 휴대폰(010-7225-6688) / 이메일() 실무자 : 성명 이승근 / 휴대폰(010-7630-5698) / 이메일()
	6. 마을유형	<input checked="" type="checkbox"/> 농촌형 <input type="checkbox"/> 산촌형 <input type="checkbox"/> 도시형 <input type="checkbox"/> 기타()

인구현황	주민수 (136)명, 가구수 (66)세대, 1인 가구()세대, 빈집 ()세대									
	구분	총합	0~14세	15~19세	20~29세	30~39세	40~49	50~59세	60~64세	65세 이상
	총합	136	8	11	7	8	15	23	13	51
	남자	65	4	6	2	5	8	13	6	21
	여자	71	4	5	5	3	7	10	7	30
농가인구수 (총 115, 남 50, 여 65)명, 농가수 (55)세대 귀농귀촌인구(1990년 이후) : 귀농 ()세대 ()명 / 귀촌 ()세대()명 인구특성 총평 : 연령대별 고른 분포를 보임										

직업현황	구분	농림업	산림업	어업	비농업 종사자			무직
					자영업	타산업 근로자	공무원 기타	
	가구	(55)세대	()세대	()세대	(3)세대	(3)세대	(4)세대	(4)세대
직업 총평 : 농업종사자가 대부분이며, 비농업 종사가 14세대임								

주택현황	구분	계	5년 미만	5~9년	10~19년	20~29년	30년 이상	비고
	세대	134		4	5	10	115	
슬레이트 주택()세대								

마을소득원	구분	농림업	산림업	축산업	가공	도농교류	기타
	주작목	벼					
마을 소득원 총평 : 벼농사가 주 소득원 임							

시설현황	구분	농업시설	체험시설	가공시설	유통시설	기타
	시설명					
	규모					
	주요설비					
	용도					
기타						
시설 총평 : 해당 없음						

마을공동체현황	구분	마을회	노인회	부녀회	청년회	협의체	발전위원회	영농법인	작목반	기타
	대표자명	허준	허인노	이민숙						
	연락처	010-722	010-910	010-992						
		5-6688	5-1694	8-6728						
	구성연월일									
	참여인원									
	조직현황									
주요활동										
기타										
마을공동체 총평 : 마을주민들 간의 협업과 단합이 잘 이루어짐										

마을결연현황	마을결연현황 총평 : 해당 없음
--------	-------------------

마을사업현황	마을사업 총평 : 해당 없음
--------	-----------------

마을주변관광지현황	산	거류산
	계곡	
	박물관	엄홍길전시관
	휴양지	
기타		

마을교육현황	마을교육 총평 : 마을 교육에 적극 참여토록 독려함
--------	------------------------------

체험프로그램운영현황	체험프로그램 운영 총평 : 체험프로그램 없음
------------	--------------------------

마을 발전 방향의 견수렴	마을 대표	꽃길조성 또는 문화마을 사업에 관심이 높으며 지원 폭만 넓힐 수 있다면 관광객 유치 및 마을의 부가가치 창출에 큰 도움이 될 것으로 기대함
	마을 주민	모범 농가의 명성대로 농사짓는 것 외에 다른 일에 관심이 부족했으며 향후 마을을 가꾸고 발전할 수 있는 계기가 있다면 주민들 모두 적극 동참할 것임
	전문가 및 컨설팅	밭, 논농사 규모가 크고 기계화 영농마을로 영농기술로 앞서가는 모범마을임 마을 경제적 여건이 안정적인 편으로 마을사업 선정이나 마을발전 프로젝트에 관심도가 낮음 다양한 종류의 마을발전사업에 대한 정보와 타 농촌마을 발전사례를 공유할 수 있는 교류문화가 필요함 마을에서 시행할 수 있는 꽃길가꾸기, 환경미화 등과 같은 작은 사업부터 주민들과 함께 시작하여 마을의 변화를 직접 체험할 수 있는 계기가 마련되어야 함

참고문헌

경상남도, 고성교육지원청, 2016
 경상남도, 사업체조사보고서, 2015
 경상남도, 주민등록인구통계, 2015
 고성군, 고성농정2050 프로젝트 세부실천계획
 고성군, 제3차 고성군장기종합발전계획(2015-2030)
 고성군, 주요업무계획, 2016
 고성군, 주요업무계획, 2017
 고성군, 통계연보, 2015
 고성군, 통계연보, 2016
 과학기술·ICT를 활용한행복한 농촌 만들기 전략, 2016
 김광선, 문화를 생산하고 꿈을 파는 창조산업으로 거듭나야 할 농촌관광, 한국문화관광연구원, 2016
 김광선, 안석, 박지연, 농촌관광 활성화를 위한 융·복합 전략, 한국문화관광연구원, 2016
 김상범, 이상영, 정남수, 이지민, 조순재, 이정재. (2004). 자료정규화를 통한 농촌 어메니티자원 조사표의 표준화. 농촌계획, 10(4), 1-7.
 미래를 위한 10대 농정 전략과 30대 과제
 영양군 마을 간 네트워크사업 기본계획서, 2015
 웅진군 마을기업 자원조사 신규모델발굴 보고서, 2013
 이명기, 송미령, 유찬희, 국승용, 김정섭, 김홍상, 마상진. (2017). 미래를 위한 10대 농정 전략과 30대 과제. 한국농촌경제연구원 농정포커스, (145), 1-28.
 진안군 대표축제 개발연구, 2015
 청송군 마을간 네트워크 사업계획서, 2016
 한국농촌마을심층조사 결과, 2015

경기도청 (www.gg.go.kr)
 경상남도(www.gyeongnam.go.kr)
 고성군(www.goseong.go.kr)
 고성군농업기술센터(www.gsac.go.kr)
 고성군문화관광(www.visit.goseong.go.kr)
 고성군문화원 (goseongcul.com)
 고성박물관 (www.goseong.go.kr)

고성여행(<http://allsteel.blog.me>)
고성이야기 (dinogoseong.blog.me)
공룡박물관 (museum.goseong.go.kr)
김봉곤의 청학동예절학교 (www.kbkchunghak.com)
네이버위성지도(www.naver.com)
네이버지식백과(www.naver.com)
농산어촌지역개발 공간정보시스템(www.raise.go.kr)
대전아쿠아리움 (www.djaquarium.com)
무궁화마을(www.mgh.co.kr)
문화재청 (www.cha.go.kr)
부산이기대 산책라이딩 (igidaeinfo.modoo.at)
서울도봉구청(www.dobong.go.kr)
숯힐링문화협회 (www.healingnara.net)
태안길우지마을(<http://blog.daum.net/1111ho>)
한국농촌경제연구원, 2015
한국농촌경제연구원, 농정포커스 제 145호
한국학중앙연구원 (www.aks.ac.kr)

강원일보, 횡성한우축제 매출 40억원 꺾끗, 2016.10.5
경남도민신문, 고성군 캠핑 즐기며 다양한 체험하세요. 2016.9.6
국제뉴스, 곡성교육지원청, 청학동 인성 예절캠프개최 '조상의 슬기와 지혜를 체험하세요', 2017.7.23
국제뉴스, 칠곡군, 호이유아숲체험원 협약식 개최 2017.3.6
뉴스1, 숲에서 놀자"…서울시 13일 유아숲체험 가족축제, 2017.5.10
뉴스1, 전주 한옥마을 관광객 '1000만'…호텔 건립 잇달아, 2017. 03. 25
대구일보, '주렁주렁' 꽃감열린 교실, 2014. 10.28
미디어스, 청주시 서원구 365일 따뜻한 우리마을 만들기, 2017.03.29
아시아경제, 장성군 일손 걱정 없는 농촌인력지원센터 문 열다, 2017.3.15
아시아투데이, 청도군, 신도새마을발상지 마을 감따기 행사 진행, 2016. 11.1
연합뉴스, 농촌에서 미래와 행복을 찾는다, 2016.4.22
연합뉴스, 북부산림청, 매지 유아 숲 체험원 본격 운영, 2015.2.24
조선일보, 한국인구 3대 재앙, 올해 한꺼번에 터진다, 2017. 2. 23일
한라일보, 에코힐링체험 사려니숲길 대행진으로의 초대, 2017.6.5