

발간등록번호

76-5420000-000003-10



# 제56회 2017년도 통계연보

Statistical Year Book



경상남도 고성군



제56회

# 2017년도 통계연보

Statistical Year Book



경상남도 고성군

## 이용자 위하여

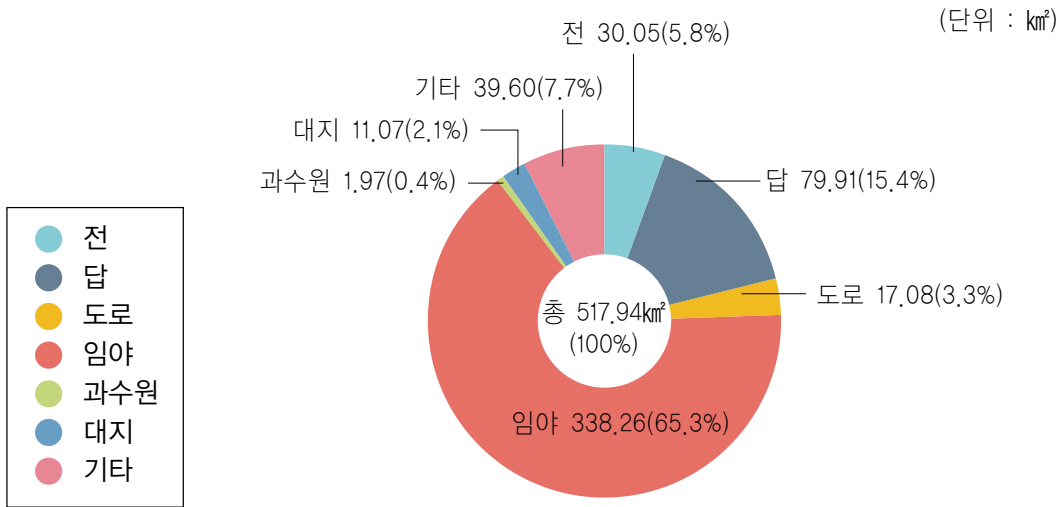
1. 이 연보는 2016년 12월 31일 현재를 기준으로 고성군의 기본 통계자료를 수집하여 수록하였으며, 이에 따르지 않은 것은 그 기준일을 별도로 표시하였습니다.
2. 이 통계연보는 고성군 및 각 유관·단체기관에서 제출한 자료를 수집하여 편찬한 것입니다.
3. 통계표의 계수중 단위 미만의 수는 사사오입을 원칙으로 한 것이므로 내용의 합계가 총수와 일치되지 않을 경우가 있습니다.
4. 통계표 중 전년도 판 내용과 일치하지 않은 숫자 등은 이번 연보에서 정정한 것입니다.
5. 통계표 중에서 사용된 부호는 다음과 같습니다.
  - 가. 『 - 』 해당 숫자 없음(0포함)
  - 나. 『 … 』 해당 숫자 미상
  - 다. 『 주 』 내용에 대한 보충 설명임
6. 자료에 대하여 문의 사항이 있을 때에는 통계표 하단에 표시된 자료제공 기관(부서)이나 고성군 기획감사실 법무개혁담당(055-670-2085)으로 문의하시기 바랍니다.

# 도표로 본 통계 STATISTICAL CHART

## Contents

1. 토지현황
2. 기상개황
3. 인구추이
4. 상수도현황
5. 조세부담
6. 재정규모
7. 학생수
8. 범죄발생
9. 공무원현황
10. 자동차현황
11. 군민의생활

# 1. 토지현황



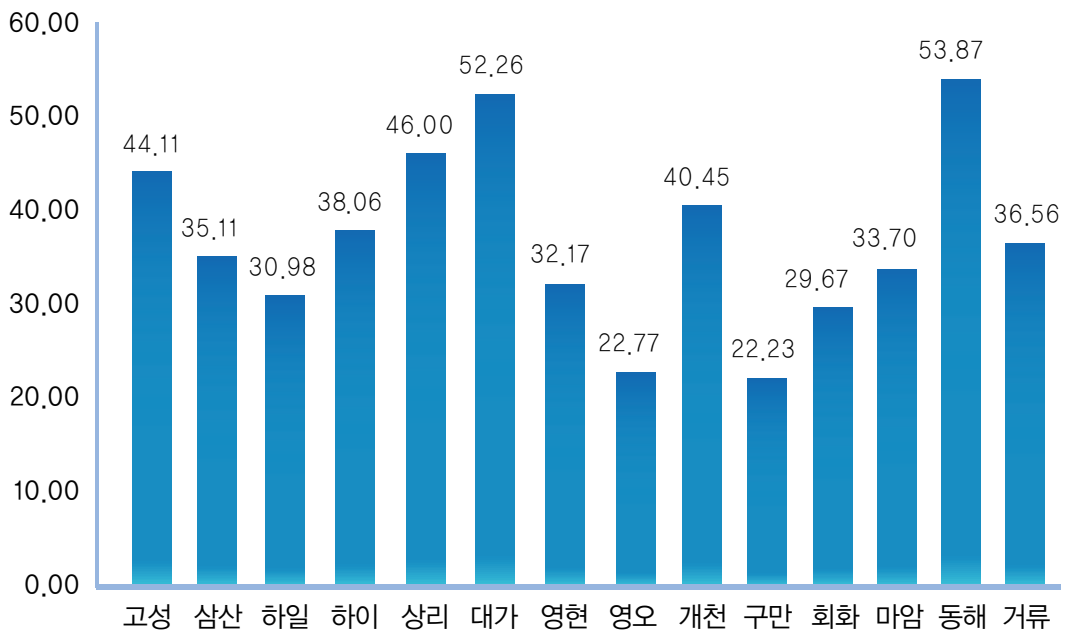
전 국
100,339.48km <sup>2</sup> (100%)

경상남도
10,539.56km <sup>2</sup> (전국 10.5%)

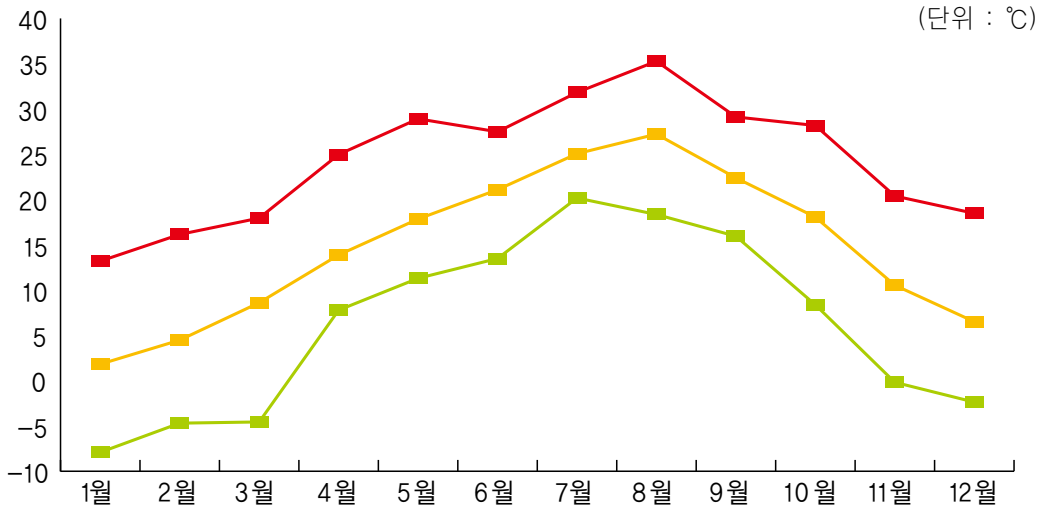
고 성 군
517.94km <sup>2</sup> (경남 4.9%)

## ◆ 읍면별 면적

(단위 : km<sup>2</sup>)

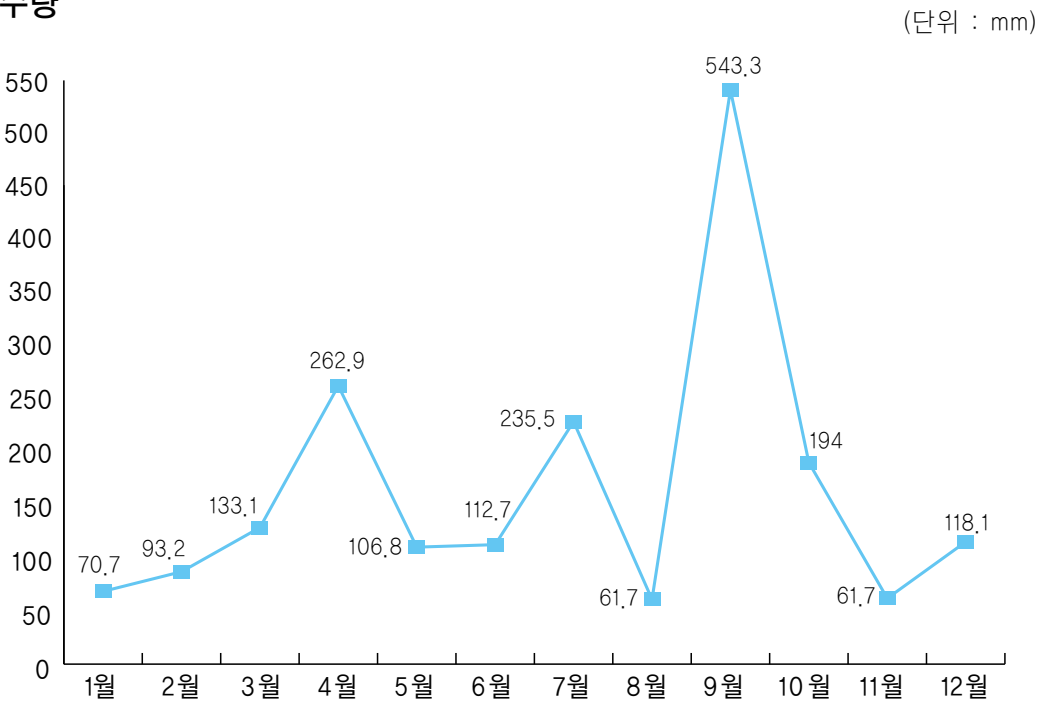


## 2. 기상개황



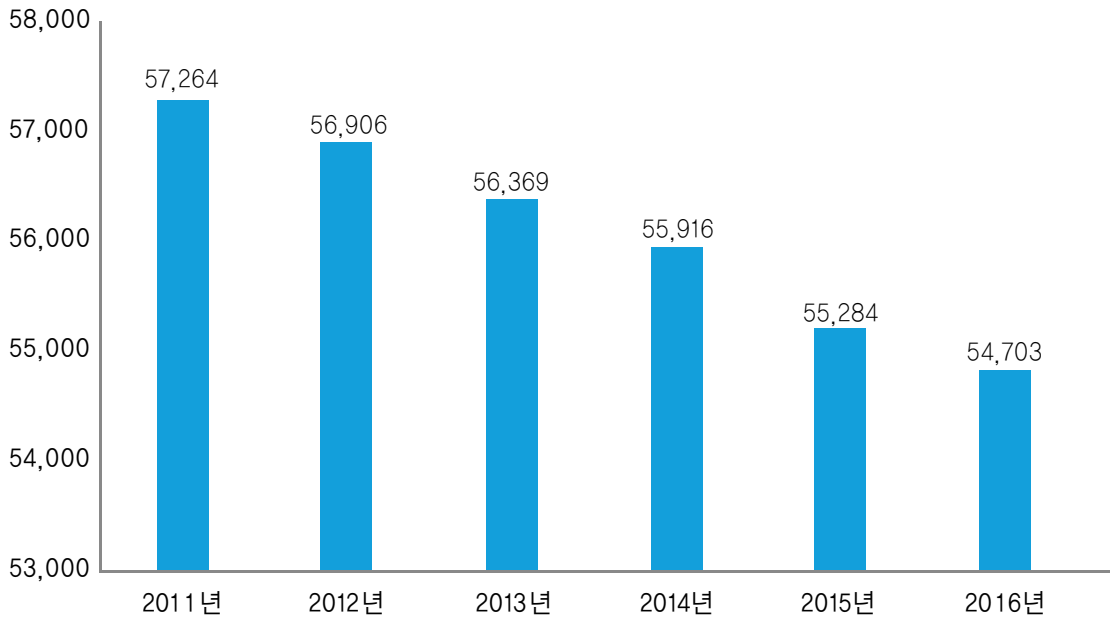
최 고	14.5	16.6	18.3	25.1	29.9	27.9	32.1	35.2	29.7	28.3	20.4	19.3
평 균	2.8	5	9.2	14.4	18.7	21.6	25.1	27.5	22.8	18.4	11.4	6.8
최 저	-8.6	-4.8	-4.8	8.1	11.7	14.4	20.8	18.5	16	8.8	0.1	-2.7

### ◆ 강수량

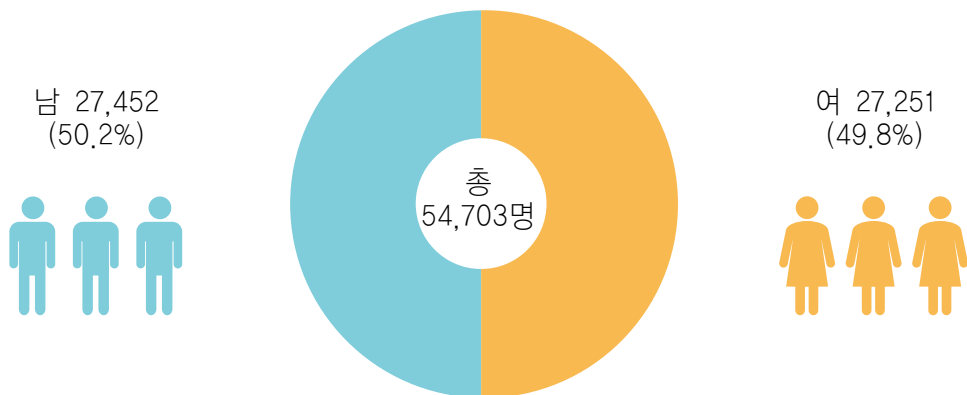


### 3. 인구추이

(단위 : 명)



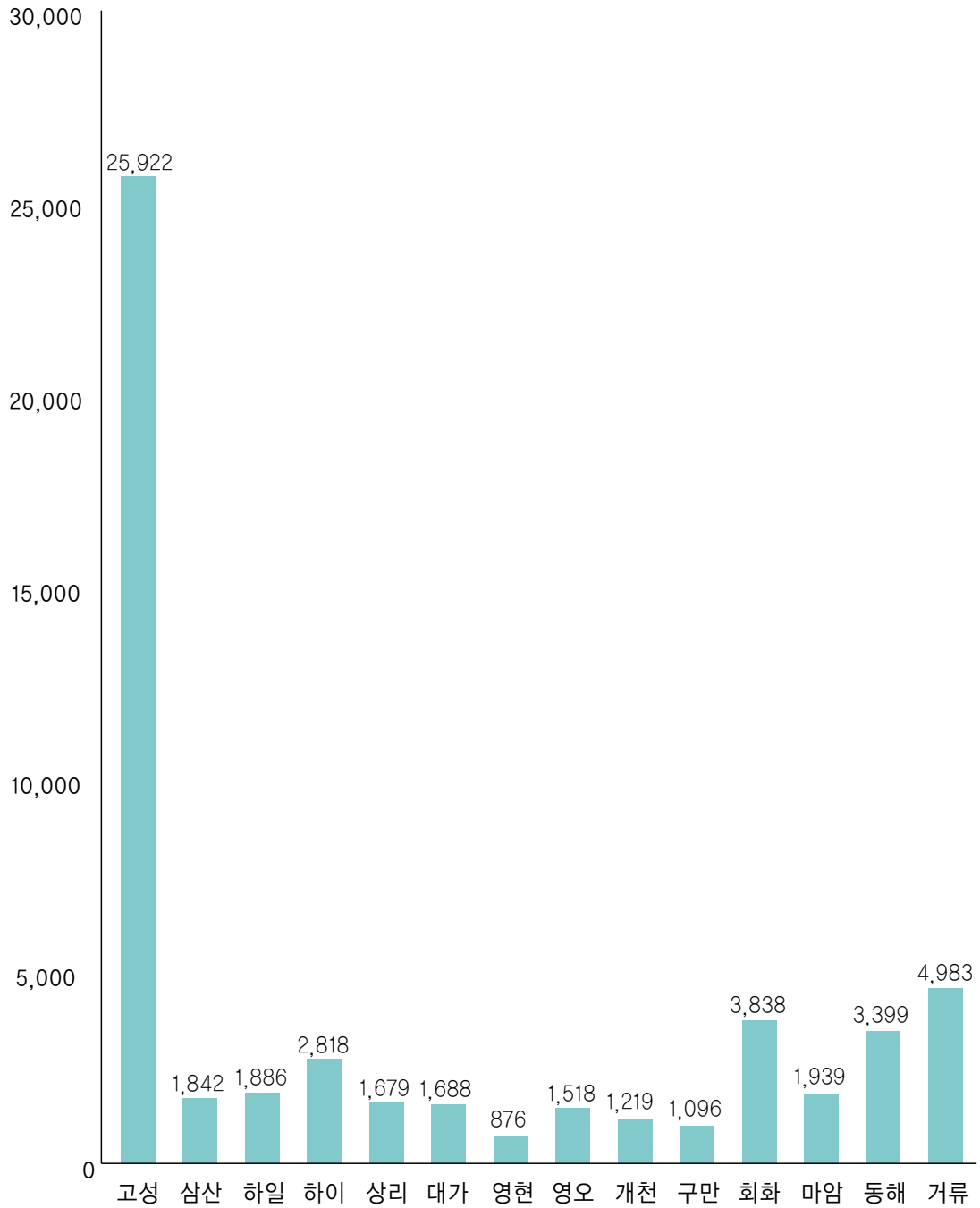
#### ◆ 성별인구



### 3. 인구추이

#### ◆ 읍면별 인구

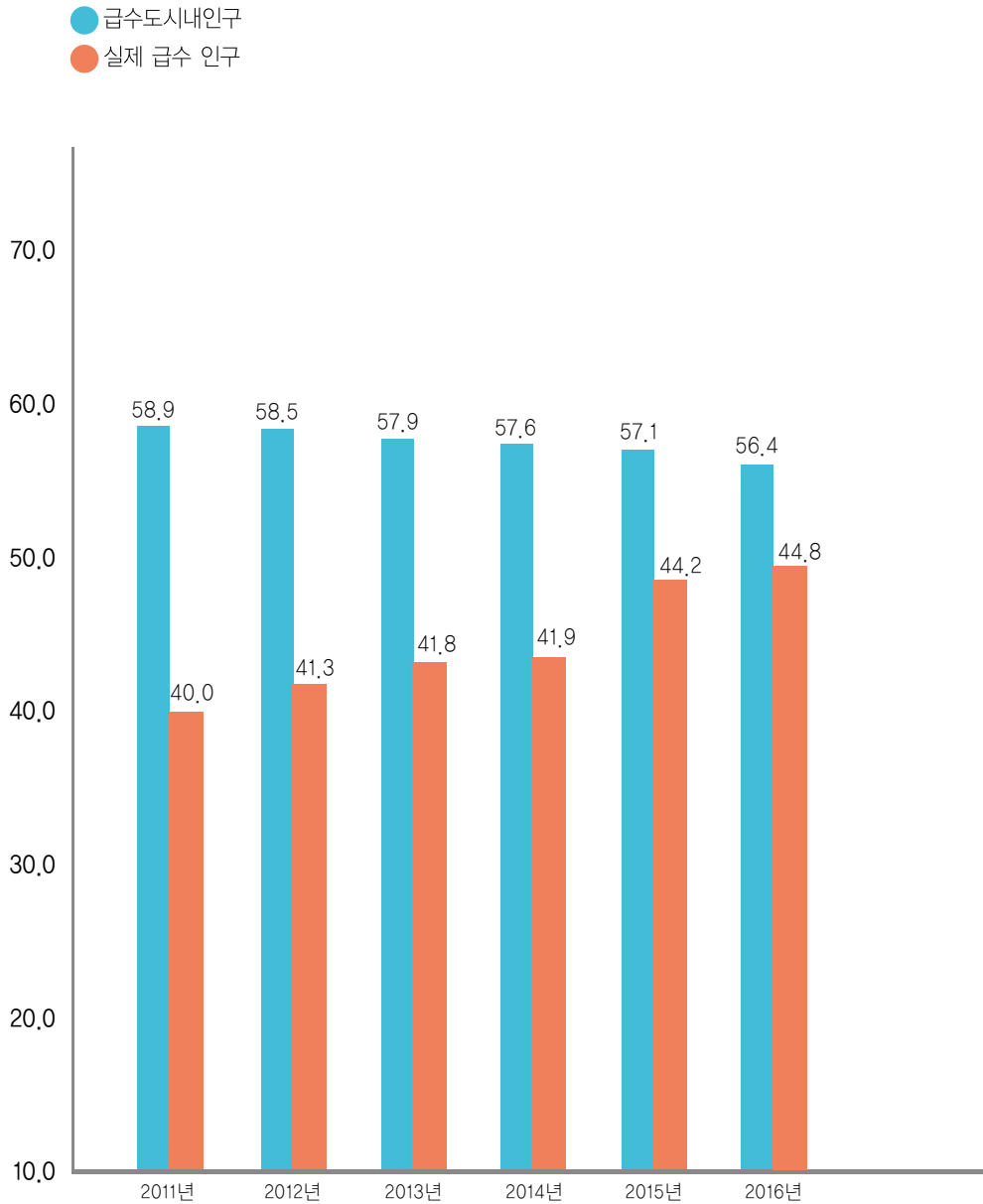
(단위 : 명)





## 4. 상수도

(단위 : 천명)

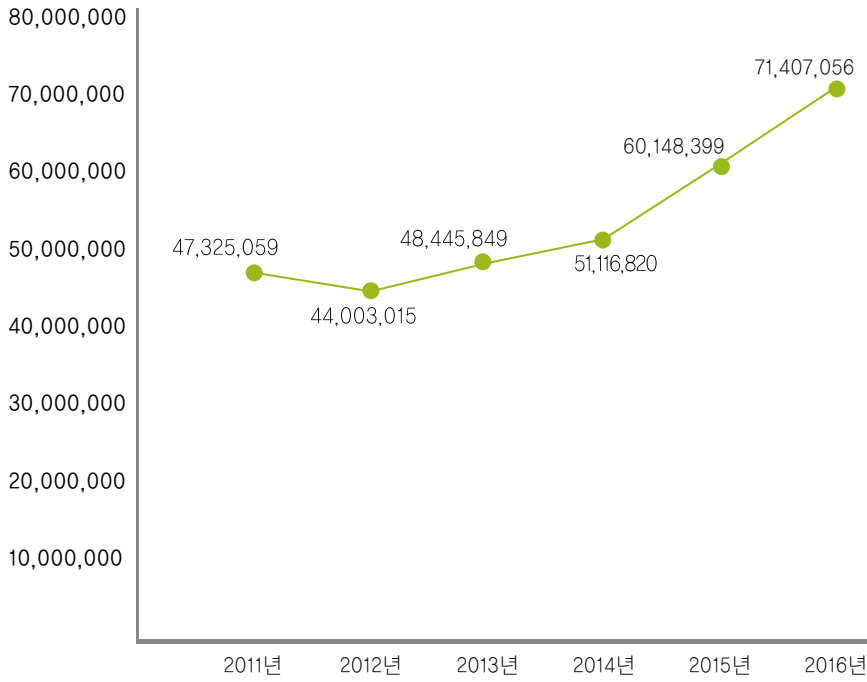


● 급수도시내인구	58.9	58.5	57.9	57.6	57.1	56.4
● 실제 급수 인구	40.0	41.3	41.8	41.9	44.2	44.8

## 5. 조세부담

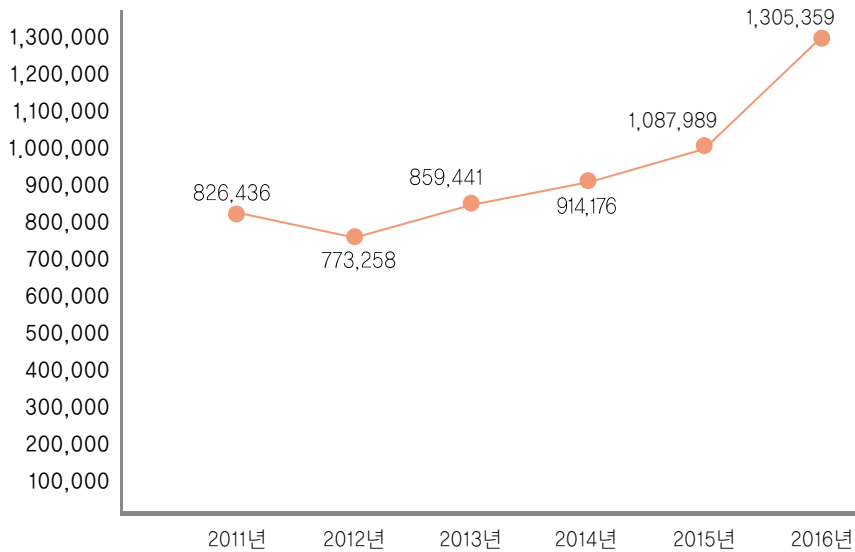
### ◆ 지방세 징수액

(단위 : 천원)



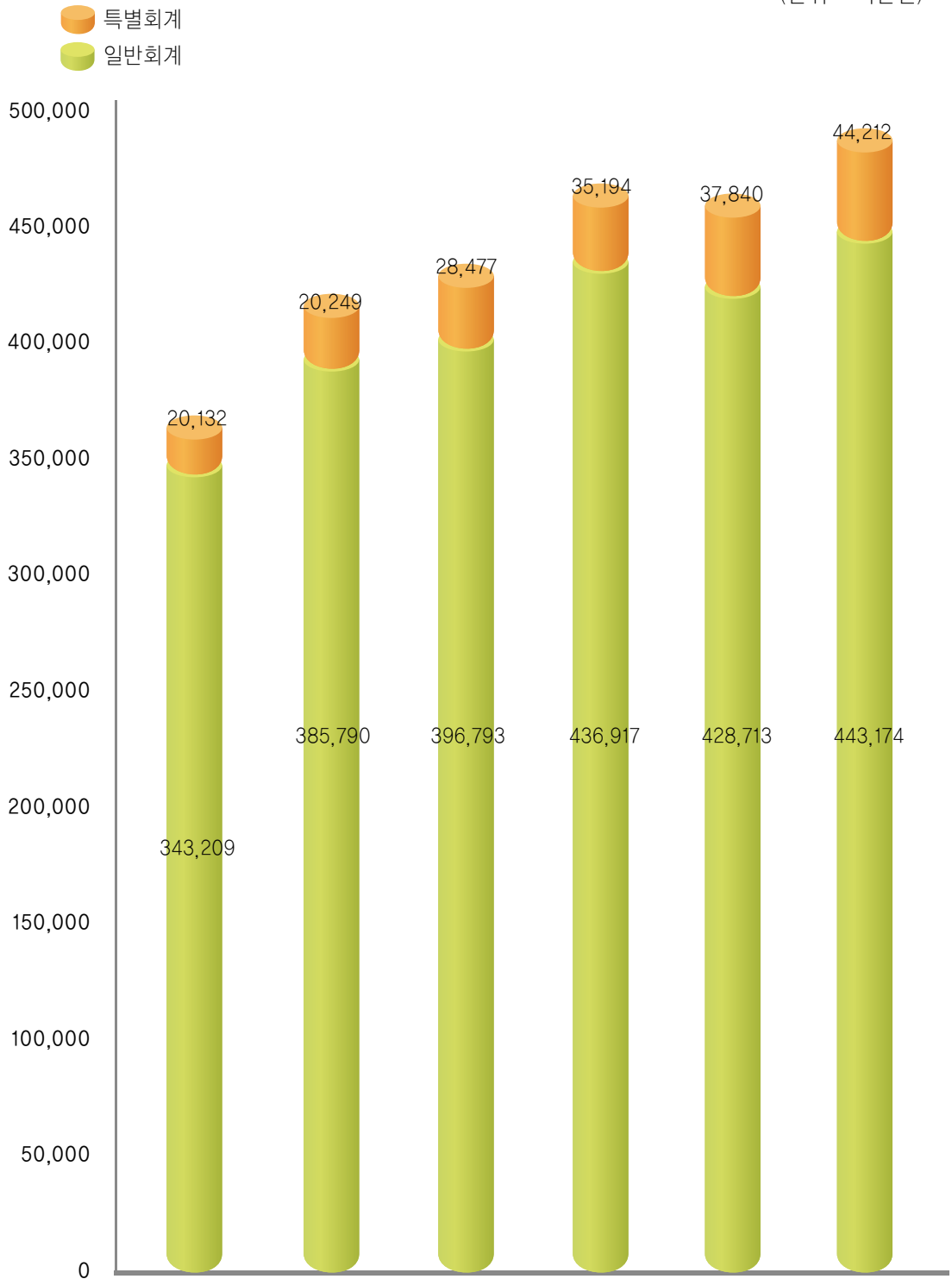
### ◆ 1인당 징수액

(단위 : 원)

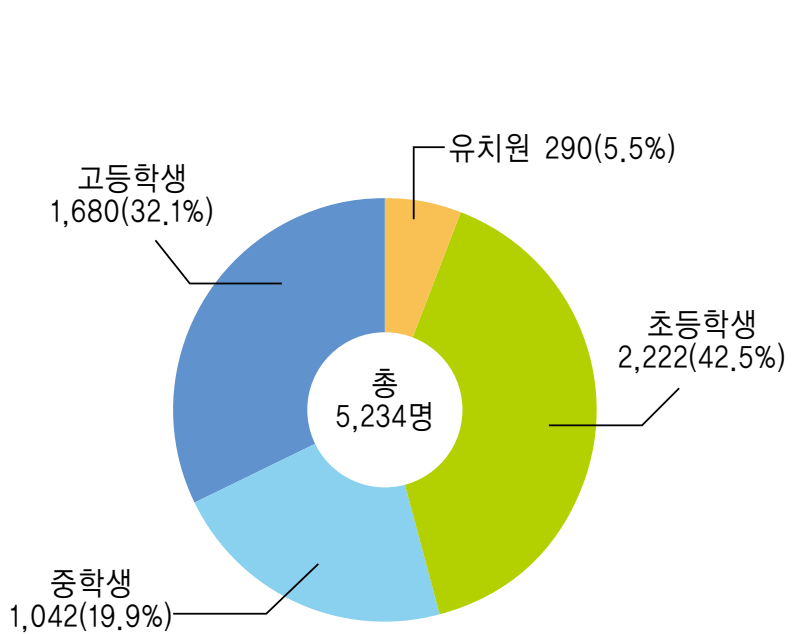
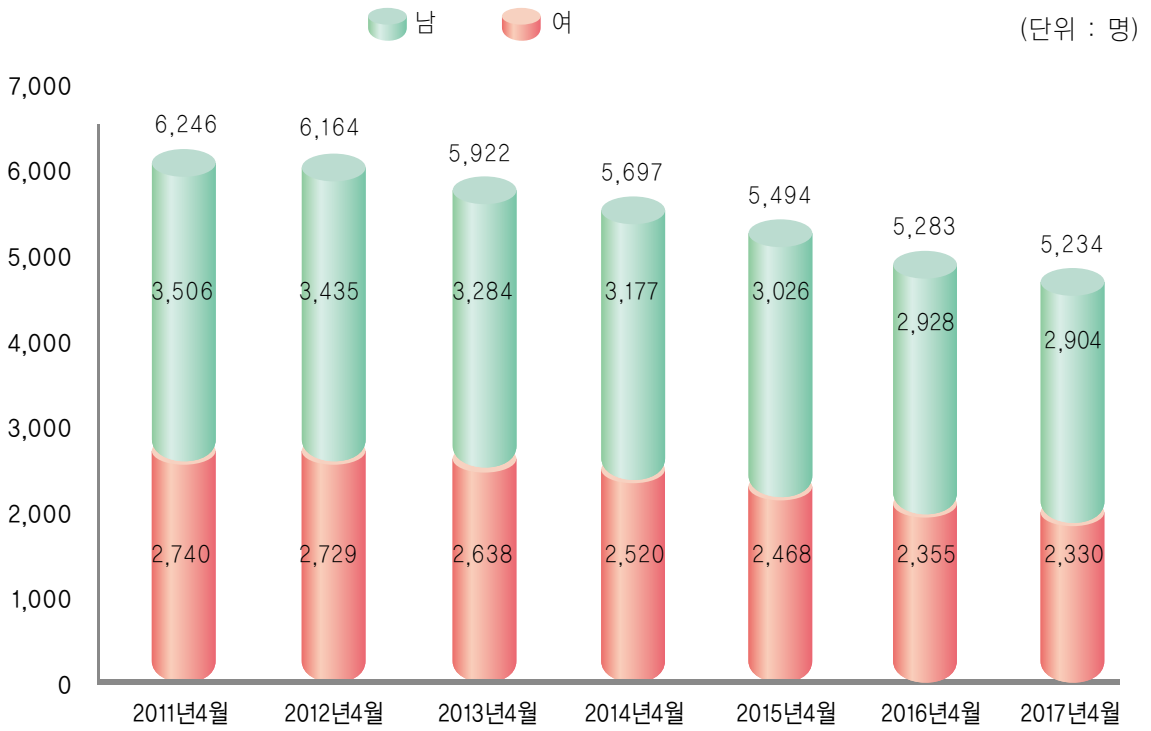


## 6. 재정규모(결산)

(단위 : 백만원)



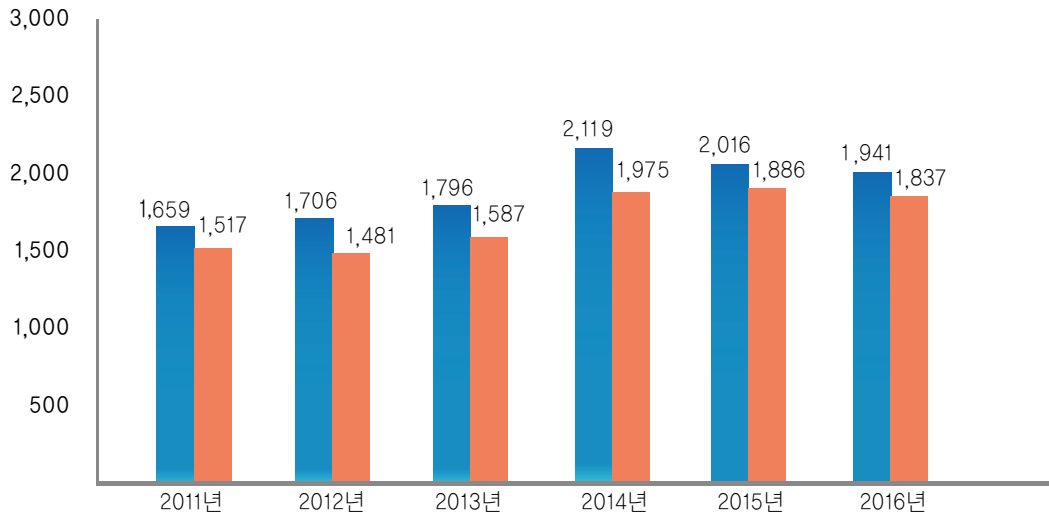
# 7. 학생수



## 8. 범죄발생

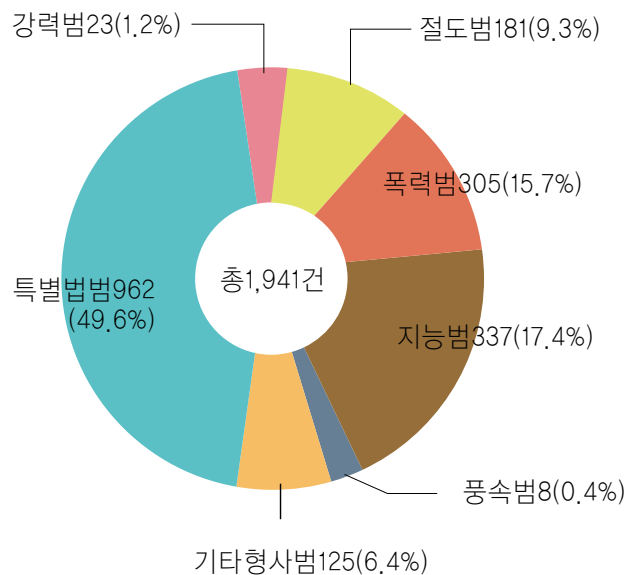
● 발생 ● 검거

(단위 : 건)



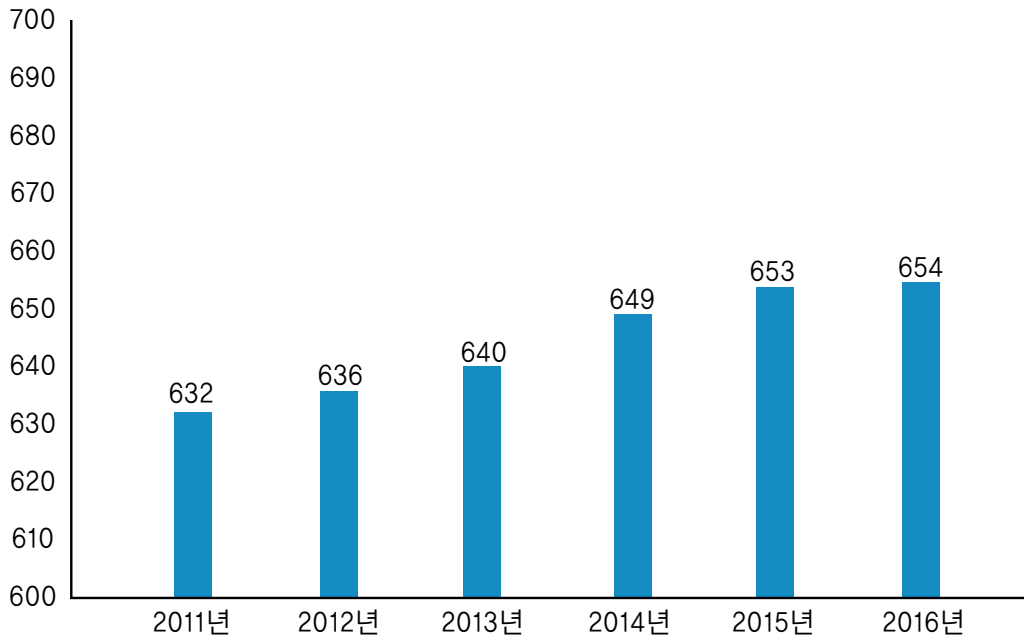
● 발생	1,659	1,706	1,796	2,119	2,016	1,941
● 검거	1,517	1,481	1,587	1,975	1,886	1,837

(단위 : 건)

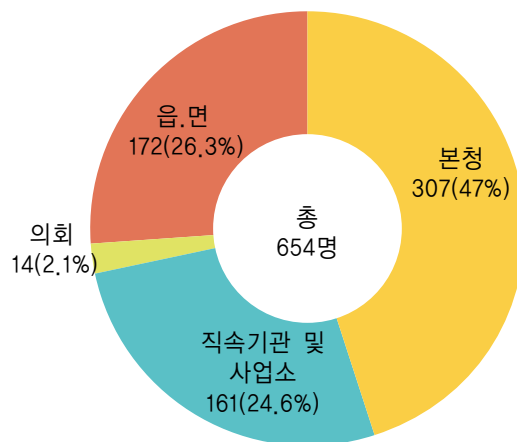


## 9. 공무원

(단위 : 명)

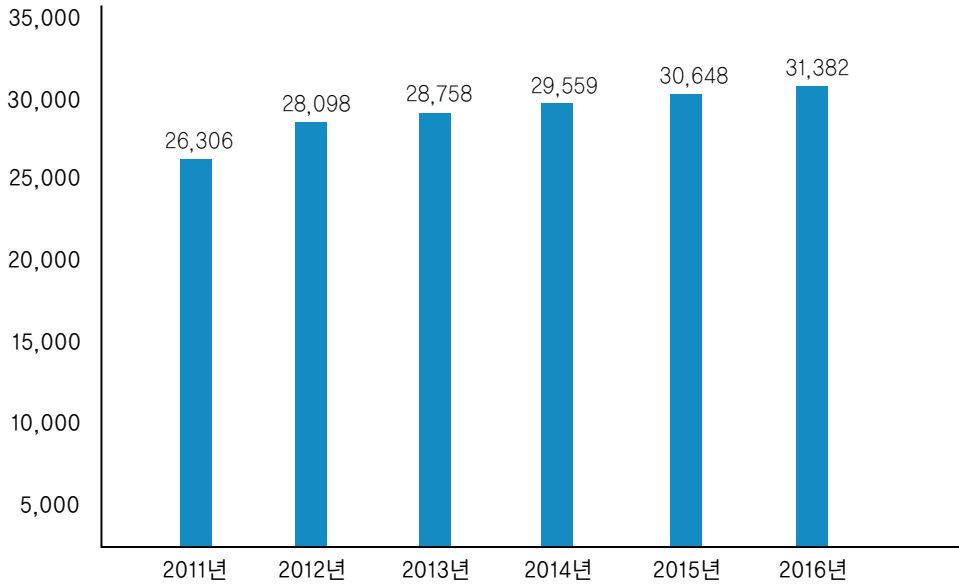


(단위 : 명)

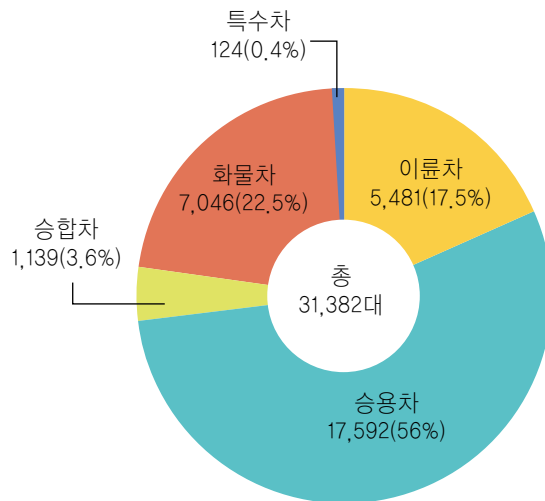


# 10. 자동차대수

(단위 : 대)



(단위 : 대)



# 11. 군민의 생활





# 11. 군민의 생활



의사 44명  
1인당 군민 1,243명



학생수 5,234명  
세대당 0.2명



급수량 12,538<sup>m</sup>  
1인 1일당 280ℓ



전력사용량 516,737MWh  
세대당 19.99MWh



경지면적 190,957ha  
논 : 79,906ha 밭 : 30,051ha



사업체수 4,552사업체  
종사자수 20,170명



화재발생 141건  
1일 0.38건



교통사고 591건  
1일 1.61건



범죄발생 1,941건  
1일 5.3건



우편물이용  
1인당 (접수34통/배달90통)



자동차 31,382대(이륜자동차 포함)  
1세대당 1.21대



구급,구조활동 5,548건  
1세대당 0.21건

# 목 차 CONTENTS

I .	연혁	HISTORY	029
II .	토지 및 기후	LAND AND CLIMATE	035
III .	인구	POPULATION	053
IV .	노동	LABOR	089
V .	사업체	ESTABLISHMENTS	095
VI .	농림 · 수산업	AGRICULTURE, FORESTRY AND FISHING	107
VII .	광업 · 제조업 및 에너지	MINING, MANUFACTURING AND ENERGY	201
VIII .	전기 · 가스 · 수도업	ELECTRICITY, GAS AND WATER-SUPPLY	217
IX .	유통 · 금융 · 보험 및 기타서비스	TRADE, BANKING, INSURANCE AND OTHER SERVICES	237
X .	주택 · 건설	HOUSING AND CONSTRUCTION	257
XI .	교통 · 관광 및 정보통신	TRANSPORTATION, TOURISM AND INFORMATION TELECOMMUNICATIONS	291
XII .	보건 및 사회보장	HEALTH AND SOCIAL SECURITY	311
XIII .	환경	ENVIRONMENT	393
XIV .	교육 및 문화	EDUCATION AND CULTURE	409
XV .	재정	PUBLIC FINANCE	447
XVI .	공공행정 및 사법	PUBLIC ADMINISTRATION AND JUSTICE	461
XVII .	부록	APPENDIX	509

# 목 차

<b>I. 연혁</b>	<b>HISTORY</b> .....	<b>029</b>
1. 우리군의 연혁	The History of Our Gun .....	030
<b>II. 토지 및 기후</b>	<b>LAND AND CLIMATE</b> .....	<b>035</b>
1. 위치	Location .....	037
2. 행정구역	Area and Number of Administrative Units .....	038
3. 토지 지목별 현황	Area of Land Category .....	040
4. 일기일수	Weather Days .....	044
5. 기상개황	Summary of Meteorological Data .....	046
6. 강수량	Precipitation .....	048
7. 해안선및 도서현황	Coastline and Islands .....	050
7-(1) 유인도서	Inhabited and Islands .....	051
7-(2) 무인도서	Uninhabited and Islands .....	051
<b>III. 인구</b>	<b>POPULATION</b> .....	<b>053</b>
1. 인구추이	Population Trend .....	054
2. 시·군별 세대 및 인구(주민등록)	Households and Population by Si and Gun(Resident Registration) .....	056
3. 읍·면별 세대 및 인구	Households and Population by Eup and Myeon .....	058
3-(1) 행정리별 세대 및 인구(2015)	Households and Population by Adm(2015) .....	060
4. 연령별(5세 계급) 및 성별인구	Population, by Age(5-year age group) and Gender .....	068
5. 혼인상태별 인구(15세 이상)	Population By Marital Status(15 Years Old and Over) .....	070
6. 교육정도별 인구(6세이상)	Population by Educational Attainment(6 years old and over) .....	072
7. 주택 점유 형태별 가구(일반가구)	Ordinary Households by Type of Occupancy .....	076
8. 사용방수별 가구(일반가구)	Ordinary Households by Rooms Used .....	077
9. 인구동태	Vital Statistics .....	078
10. 인구이동	Internal Migration .....	080
11. 통근·통학 유형별 인구(12세이상)	Population by Type of commuting and Schooling(12years and over) .....	082
12. 상주(야간), 주간 인구	Resident and daytime Population by administrative district .....	083
13. 외국인 국적별 등록현황	Registered Foreigners by Major Nationality .....	084
14. 외국인과의 혼인	Marriages to foreigners .....	088
<b>IV. 노동</b>	<b>LABOR</b> .....	<b>089</b>
1. 경제활동인구총괄	Economically Active Population .....	090
2. 노동조합	Labor Unions .....	091
3. 직업훈련 현황	Vocational Training .....	092

# CONTENTS

<b>V. 사업체</b>	<b>ESTABLISHMENTS</b> .....	<b>095</b>
1. 사업체총괄	Summary of Establishments by Industry .....	096
1-(1) 읍면별 사업체총괄	Summary of Establishments by Industry Eup · Myeon .....	098
2. 종사자규모별 사업체수 및 종사자수	Number of Establishments and Workers by Workforce size .....	102
2. 산업별, 읍면별 사업체수 및 종사자수	Number of Establishments, Workers by Industry and Eup Myeon .....	107
<b>VI. 농림수산업</b>	<b>AGRICULTURE, FORESTRY AND FISHING</b> .....	<b>105</b>
1. 농 가 및 농 가 인 구	Farm households and population .....	108
2. 경 지 면 적	Area of Cultivated Land .....	109
3. 경 지 규 모 별 농 가	Farm Households, by Size of Cultivated Land .....	110
4. 농업진흥지역 지정	Land Designated for Agricultural Promotion .....	111
5. 경 지 정 리 현 황	Status of Land Cultivation .....	112
6. 수혜현황	Benefited Status .....	113
7. 수리시설 및 방조제 현황	Irrigation Facilities and Sea Walls .....	114
8. 식 량 작 물 생 산 량(정곡)	Production of Food Grain(Polished) .....	116
8-(1) 미 곡	Rice .....	116
8-(2) 맥 류	Wheat and Barley .....	118
8-(3) 잡 곡	Miscellaneous Grains .....	118
8-(4) 두 류	Beans .....	120
8-(5) 서 류	Potatoes .....	120
9. 채 소 류 생 산 량	Vegetable Production .....	122
10. 특 용 작 물 생 산 량	Production of Oil seeds and Cash crops .....	126
11. 과 실 류 생 산 량	Fruit Production .....	127
12. 공공비축 미곡 매입실적	Government-purchased Rice, by Class and Kind .....	128
13. 보리매입실적	Government-purchased Barley by Class .....	130
14. 정부 관리 양곡 보관 창고	Warehouse of Government-controlled Grains .....	132
15. 정부 관리 양곡 가공 공장	Processing Plants of Gov't controlled Grains .....	134
16. 농업 협 동 조 합	National Agricultural Cooperative Federation .....	136
17. 농업용 기계보유	Agricultural Machinery Holdings .....	138
18. 비 료 공 급	Supply of Chemical Fertilizers .....	140
19. 농 약 공 급 실 적	Supply of Agricultural chemicals .....	142
20. 가축사육 가구 및 마리	Number of Livestock, Poultry and Feeders .....	144
21. 가 축 전 염 병 발 생	Infectious Livestock Diseases by case .....	148
22. 가축전염병 예방주사실적	Livestock Vaccinated Against Infectious Diseases .....	150
23. 수 의 사 현 황	Number of Veterinarians .....	152
24. 도 축 검 사	Inspection of Slaughtered Livestock .....	153

# 목 차

25. 축산물위생관계업소	Number of Licensed Livestock products Premised by Business Type	154
26. 소유별 산림면적	Area of Forest Land by Ownership	156
27. 임상별 산림면적	Area of Forest Land Area by Forest Type	157
28. 임상별 임목축적	Growing Stock by Forest Type	159
29. 임산물 생산량	Production of Forest Products	160
30. 입 목 별 채 허 가(신고)	Lumbering Permits	162
31. 수 령	Hunting	163
32. 수렵면허장 발급	Hunting License Issues	164
33. 사방사업	Erosion Control	165
34. 조 림	Reforestation by Project	166
35. 산림피해	Forest Damage	168
36. 산지전용허가 내역	Permits for Forest Conversion	170
37. 보안림 지정 현황	Forests Designated for Protection	171
38. 병해충발생 및 방제상황	Forests Damage Occurrence and Prevention by Forest Pest insect and Disease	172
39. 토석채취 현황	Quarrying	174
40. 수산업협동조합	Fishery Cooperative Federation	175
41. 어가 및 어가인구	Fishery Households and Population	176
42. 어선보유	Fishing Vessel Ownership	178
43. 어 항	Fishing Ports	180
44. 어항시설	Fishing Port Facilities	181
45. 양식어업권	Cultured Fishery Licenses	183
46. 어업권	Fishery Licenses	184
47. 어선어업허가 및 신고현황	Permits and Notifications of Boat Fishing	185
48. 수산업종별 생산	Catches by Fishery Sector	189
49. 수산물 어획고	Fish Catches of Fishery Products	190
50. 수산물 가공품 생산고	Production of Processed Fishery Commodities	192
51. 수산물 계통판매고	Cooperative sales of Fishery Products	194
52. 친환경농산물 인증현황	Certification of Environment-friendly farming	196
53. 화훼류 재배현황	Cultivation of Flowers	198

## VII. 광업·제조업 및 에너지

VII. 광업·제조업 및 에너지	MINING, MANUFACTURING AND ENERGY	201
1. 광업 및 제조업	Mining and Manufacturing	202
2. 중분류별 광업 및 제조업	Mining and Manufacturing by Division of Industry	206
3. 제조업 중분류별 사업체수 및 종사자수	Number of Establishments and Workers by Division of Industry	208
4. 광종별 광구수	Number of Mines by Kind	210
5. 광산물 생산	Mineral Production	212

# CONTENTS

6. 산업 및 농공단지	Industrial and Agricultural Complex	213
7. 석유류 소비량	Petroleum Consumption	214
8. 에너지 관리대상자 현황	Energy Control	215
<b>VIII. 전기·가스·수도업</b>	<b>ELECTRICITY, GAS AND WATER-SUPPLY</b>	<b>217</b>
1. 발전현황	Electricity Generation	219
2. 용도별 전력사용량	Electric Power Consumption by Use	220
3. 제조업 중분류별 전력사용량	Electric Power Consumption by Division of Industry	222
4. 고압가스 제조 저장판매소	Production and Storage of High-pressure Gas	224
5. 상수도	Public Water Services	225
6. 상수도관	Public Water Pipe	226
7. 급수 사용량	Consumption of Water Supplied	228
8. 급수 사용료부과	Charges for Water Consumption	229
9. 하수도 인구 및 보급률	Sewage Population and Distribution rate	230
10. 하수 사용료부과	Charges for Use of Sewage Facilities	232
11. 하수관거	Sewage Pipe	234
<b>IX. 유통·금융·보험 및 기타서비스</b>	<b>TRADE, BANKING, INSURANCE AND OTHER SERVICES</b>	<b>237</b>
1. 유통업체현황	Distribution Stores	238
2. 금융기관	Financial Institutions	241
3. 금융기관 예금·대출 및 어음	Deposits, Loans and Bills of Financial Institutions	242
4. 새마을금고 및 신용협동조합	Sammaeul funds and Credit union federations	244
5. 소비자 물가지수	Consumer Price Indexes	246
6. 농림수산물 수출·입 실적	Exports and Imports of Agricultural, Forestry & Fishery Products	255
<b>X. 주택·건설</b>	<b>HOUSING AND CONSTRUCTION</b>	<b>257</b>
1. 주택현황 및 보급률	Type of Housing Units and Hosing supply rate	258
2. 건축 연도별 주택	Housing Units by Year of Construction	259
3. 연면적별 주택	Housing Units By Floor Space	260
4. 건축허가	Building Construction Permits	261
4-(1) 건축허가(읍·면별)	Building Permits by Eup and Myeon Industrial	264
5. 아파트 건립	Construction of Apartment	266
6. 토지거래 허가	Permits for Land Transaction	268
7. 토지거래 현황	Land Pransactions by Use and Purpose	270
8. 용도지역	Specific Use Area	273

# 목 차

9. 용도지구	Land by Purpose	276
10. 공원	Parks	278
11. 하천	Rivers and streams	280
12. 하천부지점용	Use of River Sites	281
13. 도로	Roads	282
14. 도로시설물	Road Facilities	284
15. 교량	Bridges	286
16. 건설장비	Construction Machinery and Equipments	288
<b>X I . 교통 · 관광 및 정보통신</b>	<b>TRANSPORTATION, TOURISM AND INFORMATION TELECOMMUNICATIONS</b>	<b>291</b>
1. 자동차등록	Registered Motor Vehicles	292
1-(1) 읍면별 자동차등록	Registered Motor Vehicles by Eup · myeon	294
2. 업종별 운수업체 현황	Transportation Companies by Type of Business	296
3. 주차장	Parking Lot	298
4. 항로표지시설	Navigation Aids	300
5. 관광사업체 등록	Registration of Tourist Service Establishments	301
6. 주요 관광지 방문객 수	Number of Visitors	304
7. 지정(법정)관광지현황 및 방문객수	Major Tourist Attractions & Number of Tourists	306
8. 우편시설	Postal Service Facilities	307
9. 우편물 취급	Handling of Postal Matters	309
10. 우편요금 수입	Receipts from Postal Charges	310
<b>X II . 보건 및 사회보장</b>	<b>HEALTH AND SOCIAL SECURITY</b>	<b>311</b>
1. 의료기관	Number of Medical Institutions	312
2. 의료기관 종사 의료인력	Number of Medical Personnels Employed in Medical Institutions	314
3. 보건소 인력	Number of Staffs in Health Centers	316
4. 보건지소 및 진료소 인력	Number of Staffs in Health Subcenters & Primary Health Care Centers	318
5. 부정의료업자단속실적	Regulation for Illegal Medical Practices	320
6. 의약품 등 제조업소 및 판매업소	Manufactures and Stores of Pharmaceutical Goods ets	324
7. 식품 위생관계 업소	Number of Licensed Food Premises by Business Type	326
8. 공중 위생관계 업소	Number of Licensed Sanitary Premises by Business Type	328
9. 예방접종	Vaccinations against Major Communicable Diseases	330
10. 법정 감염병 발생 및 사망	Incidents of Communicable Diseases and Deaths	332
11. 한센병환자 보건소 등록	Registered Leprosy Patients at Health Centers	336
12. 결핵환자 현황	Registered Tuberculosis Patients	338

# CONTENTS

13. 보건소 구강보건사업 실적	Oral health activities at health centers	341
14. 모자보건사업 실적	Maternal and Child Health Care Activities	342
15. 건강보험 적용인구	Beneficiaries of Health Insurance	343
16. 건강보험대상자 진료실적	Medical Treatment Activities of The Medically Insured	344
17. 국민연금 가입자	Number of National Pension Insurants	345
18. 국민연금 급여 지급현황	Paying Benefit National Pension Insurant	346
19. 국가보훈대상자	Number of Patriots and Veterans	348
20. 국가보훈대상자 취업	Employment of Patriots & Veterans, & Bereaved Families	352
21. 국가보훈대상자 및 자녀취학	Educational Benefits for Patriots & Veterans and Their Families	354
22. 참전용사 등록현황	Registration of War Veterans	356
23. 사회복지시설	Social Welfare Institutions & Inmates	357
24. 노인여가 복지시설	Senior Leisure Service Facilities	359
25. 노인 주거 및 의료복지시설	Senior Home & Medical Service Facilities	360
26. 재가노인복지시설	Community Senior Service Facilities	364
27. 국민기초 생활보장 수급자	Basic Livelihood Security Recipients	366
28. 여성폭력 상담	Counseling Activities for Women	368
29. 소년·소녀가장현황	The State of Households Headed by Child	370
30. 아동복지시설	Children Welfare Institutions	372
31. 장애인복지 생활시설	Welfare Institutions for the Disabled	374
32. 장애인등록현황	Registered Disabled Persons	376
33. 기아·미아·부랑아발생 및 조치현황	Occurrence and Measurement of Foundlings, Missing children and Vagrants	378
34. 저소득모·부자가정	Low-income Single Parent Families	379
35. 묘지 및 납골시설	Cemeteries, Crematorium and Charnel houses	380
36. 헌혈사업실적	Blood Donation Activities	383
37. 방문 건강관리 사업실적	Home Visiting Health Service	385
38. 보건교육 실적	Health Education	386
39. 보육시설	Day Care Centers for Children	388
40. 자원봉사자 현황	Volunteers	390
41. 기초노령연금 수급자 수	Number of Basic Senior Pension Recipients	391
<b>X Ⅲ. 환경</b>	<b>ENVIRONMENT</b>	<b>393</b>
1. 환경오염물질 배출사업장	Environmental Pollutant Emitting Facilities	394
2. 환경오염배출사업장 단속 및 행정조치	Inspection & Administrative Measures for Environmental Pollutant Emitting Facilities	395
3. 보건환경검사실적	Health and Environmental Inspection	396
4. 쓰레기수거	Waste Collection and Disposal	397



# 목 차

5. 생활 폐기물 매립지	General waste Landfill	401
6. 하수 및 분뇨발생량 및 처리현황	Sewage & Night Soil Discharge and Treatment	402
7. 하수종말처리장	Sewage Treatment Plants	405
<b>X IV. 교육 및 문화</b>	<b>EDUCATION AND CULTURE</b>	<b>409</b>
1. 학교 총 개황	Summary of Schools	410
2. 유치원	Kindergartens	412
3. 초등학교	Elementary Schools	416
4. 중학교 (국·공립)	Middle Schools(National & Public)	420
5. 중학교 (사립)	Middle Schools(Private)	422
6. 일반계 고등학교(국·공립)	General High Schools(National & Public)	424
7. 일반계 고등학교(사립)	General High Schools(Private)	426
8. 특성화 고등학교(국·공립)	Specialized High Schools(National & Public)	428
9. 특성화 고등학교(사립)	Specialized High Schools(Private)	430
10. 적령아동취학	Enrollment of Children at the Right Age for Compulsory Education	432
11. 사설학원	Private Institute	433
12. 공공도서관	Public Libraries	436
13. 박물관	Museums	437
14. 문화재	Cultural Properties	438
15. 문화공간	Cultural Facilities	440
16. 체육시설	Public Sports Facilities	441
17. 청소년 수련시설	Youth Facilities	443
18. 언론매체	Mass Media	444
19. 출판, 인쇄 및 기록매체업 현황(산업분류별)	Publishing, Printing and Reproduction of Recorded Media Companies(by Industrial Classes)	445
<b>X V. 재정</b>	<b>PUBLIC FINANCE</b>	<b>447</b>
1. 지방세 부담	Local Tax Burden	449
2. 지방세 징수	Collection of Local Taxes	450
3. 예산결산총괄	Summary of Budget and Settlement	452
4. 일반회계 세입예산 개요	Budget Revenue of General Accounts	454
5. 일반회계 세입결산	Settled Revenues of Genrral Accounts	455
6. 일반회계 세출예산 개요	Budget Expenditure of General Accounts	456
7. 일반회계 세출결산	Settled Expenditure of General Accounts	457
8. 공유재산	Public Properties Commonly Owned	458
9. 지방재정자립지표	Local Finance Independence Indicator	460

# CONTENTS

<b>X VI. 공공행정 및 사법</b>	<b>PUBLIC ADMINISTRATION AND JUSTIC</b> .....	<b>461</b>
1. 공무원 총괄	Summary of Government Employees(Authorized) .....	463
2. 본청 공무원	Government Employees of Head Office .....	464
3. 읍면 공무원	Government Employees of Eup and Myeon .....	466
4. 소방공무원	Fire-fighting Officials .....	467
5. 경찰공무원	Police Officials .....	469
6. 퇴직사유별 공무원	Government Employees by Cause of Retirement .....	470
7. 관내 관공서 및 주요기관	Number of Government & Public Offices and Major Agencies .....	472
8. 민원서류 처리	Handling of Civil Request Documents .....	476
9. 범죄발생 및 검거	Criminal Offenses and Arrests .....	478
10. 연령별 피의자	Suspects by Age-group .....	480
11. 학력별 피의자	Suspects by Education Background .....	481
12. 소년 범죄	Juvenile Delinquency .....	482
13. 외국인 범죄	Criminal Offenses by Foreigners .....	483
14. 화재발생	Fire Incidents .....	484
15. 발화요인별 화재발생	Fire Incidents by Cause .....	486
16. 장소별 화재발생	Fire Incidents by Place .....	488
17. 산불발생 현황	Forest Fires .....	490
18. 소방장비	Fire-fighting Equipment .....	492
19. 119 구급활동 실적	119 Performance of EMS Activity .....	496
20. 119 구조활동 실적	119 Performance of Rescue Activity .....	498
21. 재난사고 발생 및 피해현황	Calamities and Damage .....	500
22. 풍수해 발생	Damage from Storms and Floods .....	501
23. 소방대상물 현황	Facilities Subject to Fire-fighting Regulation .....	502
24. 위험물 제조소 설치현황	Manufactory, Stores and Agencies of Dangerous Objects .....	504
25. 교통사고발생(자동차)	Traffic Accidents(automobile) .....	505
26. 자동차 단속 및 처리	Traffic Regulation and Punishment of Violations(Cont'd) .....	506
<b>X VII. 부 록</b>	<b>APPENDIX</b> .....	<b>509</b>
1. 고성외 특산물	Goseong Specialty .....	511
2. 고성외 주요 관광지	Goseong foremost tourist attractions .....	516





# 연혁

## HISTORY

1. 우리군의 연혁  
The History of Our Gun

# 1. 우리郡의 沿革

시대	연 대	연 혁
선사 ~ 삼한	기원전	도서지역에서는 신석기시대의 패총등에서 각종 토기의 발굴로 신석기시대의 생활을 가늠하게 되었고, 고대인들이 돌로 쓴 지석묘, 석관묘 등으로 보아 2천년 이전의 원삼한시대 변한 지역 열두나라 중의 하나인 弃辰古資彌凍國의 건국이 「삼국지」 위지동이전에 기록되어 있다.
삼국 (가야)	서기 42년 전후로 추정	한외 광무제 건무 18년 3월에 낙동강 하류에서 건국한 가락국의 시조 김수로왕의 6형제중 막내인 말로(末露)가 소가야국을 건치(建置)하였다.  소가야(삼국유사)라는 하나의 별명을 가진 古自國으로 선사인과 삼한의 古資彌凍國人(신석기인, 청동기인)이 즉, 在地人과 來地人의 가락국 구천 회의이나, 신라의 화백회의의 지도자 선출 방법으로 卑岐(최고통치자 : 君)를 선출한 것으로 추정된다. 또한 浦上八國聯盟體의 중심세력국 이었다.
	562년경 신라에 병합	「일본서기」 에 구차(久嗟) 또는 고차국(古嗟國)이라는 고성의 이름이 있다. 고대왕국인 가야 여러 나라들은 532년에 금관가야가 562년 대가야가 신라에 의해 멸망되었으며, 소가야 또는 고자국도 이 무렵에 신라에 병합되었다.
통일신라	737년	통일신라시대인 서기 737년(효성왕 1년)에 古自郡으로 개칭되었다.
	757년	신라 35대 경덕왕 16년(757) 지방명칭을 漢式으로 개칭시 古自郡을 固城郡으로 개칭하였다.
		泗州(泗川)는 원래 사물현인데, 경덕왕은 泗水로 고쳐서 고성군의 관할하에 현으로 만들었다.  영선현은 원래 신라의 일선현인데, 경덕왕이 상선으로 고치고 고성군 관할하에 두었다.
828년	신라 흥덕왕 3년(828) 태종무열왕의 9대손인 역대 장상의 혈손으로 무장 김양을 고성 첫 태수로 임명하고 얼마후에 증원(현 충주) 대윤에 임명되고 얼마 후 무주(현 광주) 도독으로 전임되었다.	

시대	연 대	연 혁
고 려	995년	고성군이 관할하던 泗水縣(현재 사천)이 고려초에 진주목에 소속시켰다.
		상선을 고려초에 영현으로 고쳤다.
		고려 6대 성종 14년(995년) 고성을 주(州)로 승격하고 고주자사(固州刺史)를 두었다.
	1018년	현종 9년(1018)에 고성현으로 개칭되면서 현의 각면의 행정구역은 아래와 같이 조정되었다.
		서읍내면, 동읍내면, 상서면, 상남면, 하일면, 하이면, 대둔면, 가동면, 동마면, 서마면, 구만면, 회현면, 화양면, 광일면, 광이면, 광남면, 포도면, 도선면, 춘원면
		현종 9년(1018)에 거제현에 잠시 속했다가 고성으로 복원되고 현령을 두었다.
1266년	원종 7년(1266)에 군이 주로 승격되었다.	
	충렬왕때 남해에 합쳤다가 얼마후에 복원하였으며, 철성이라고도 부른다.	
조 선	1448년	세종 30년(1448년) 고성읍성을 축성하였다. 둘레는 3,524척이다. (세종실록지리지에는 둘레가 1,710척으로 기록)
	1592년	1592년(임진년) 5월초경 당시 현령 김현은 현치소를 자란도의 읍포(고을개)로 이설하였다. 정유재란의 사실상 종전인 선조 31년(1598) 11월 19일 왜 철수 후 이순신의 노량해전시 직후까지로 추정한다. (자란도 : 임진란 이현치우 차도고 지령 칭읍포 : 건승람 ~ 고성지)
	1597년	선조 30년 고성 수남리에 왜성을 고성본성에 연접하여 축성하였다. (吉川廣家란 왜장)
	1869년	고종 6년(1869) 8월 16일 통제영이 소재하고 있던 春元面에서 호적관계 紛糾事件이 일어나자, 이를 수습하기 위하여 고종 7년(1870)에 읍치소를 고성에서 춘원면 통제영내로 옮겨와서 사태를 수습하고 고종 9년(1872)에 고성현으로 다시 옮겨 왔다. 이때 고성향교도 죽림리로 옮겼다가 함께 되 옮겨 왔다.
	1895년	조선조 고종 32년(개국 504년) 5월 26일자 칙령 제98호로 지방제도를 개정할 때 진주부에 속하여 있다가 고성군으로 다시 개칭되었다.
1896년	칙령 제36호로 13道制를 실시함에 따라 경상도에서 경상남도로 분리 도청소재지를 진주로 하였다. (1부 29군)	

시대	연 대	연 혁
대한제국	1900년	대한제국 4년 5월 16일자 칙령 제19호로 고성군의 도선면, 광이면, 광삼면이 진남군에 편입되었다.
	1906년	9월 24일 칙령 제49호로 지방행정구역을 정리할 때 진주군에 문선면, 남양면, 영오면, 영이곡면, 오읍곡면, 개천면이 고성군에 편입되어 23개면이 되었다.
일 제 강점기	1910년	10월 1일 부령 제8호로 면의 명칭 및 구역의 변경은 조선 총독의 인가를 득하여 도의 장관이 이를 정함을 공포하였다.
	1912년	7월 17일 조선총독부령 제129호로 고성군 남양면을 사천군에 편입되었다.
	1914년	3월 1일 조선총독부 경상남도령 제2호로 면의 명칭 및 구역이 아래와 같이 병합되었다.
		면 명칭 : 병 합 면 (併合面)
		鐵城面 : 東邑內面 일원, 西邑內面 일원
		三山面 : 上西面 일원, 上南面 일원
		大可面 : 大屯面 일원, 可洞面 일원
		馬岩面 : 東馬面 일원, 西馬面 일원
		會華面 : 會賢面 일원, 華陽面 일원
		永吾面 : 永耳谷面 일원, 吾邑面 일원
		巨流面 : 光一面 일원, 光二面 일원
		東海面 : 葡萄面 일원, 光二面 일원
		下一面 : 下一面 일원
		下二面 : 下二面 일원
九萬面 : 九萬面 일원		
上里面 : 上里面 일원		
永縣面 : 永縣面 일원		
介川面 : 介川面 일원		
1918년	10월 1일 철성면을 고성면으로 개칭하였다.	
1938년	부령 제197호(1938. 10. 1.)로 고성면이 읍으로 승격됨으로서 고성군은 1읍 13개면으로 행정구역이 확정되어 오늘에 이르고 있다.	
	고성읍, 삼산면, 하일면, 하이면, 상리면, 대가면, 영현면, 영오면, 개천면, 구만면, 회화면, 마암면, 동해면, 거류면	

시대	연 대	연 혁
대한민국	1973년	7월 1일 대통령령 제6542호로 마암면 좌연리를 개천면으로, 동해면 감서리를 거류면으로 편입시켰다.
	1983년	2월 15일 대통령령 제11027호로 삼산면 이당리, 대독리가 고성읍으로, 개천면 나선리 선동이 구만면 화림리로 편입되었다.
	1984년	8월 22일 고성군 조례 제858호로 고성군 리동명칭 및 구역확정에 따라 고성군의 행정리 동은 260개로 되었다.
	1986년	6월 30일자 고성군 조례 제961호로 하일면 용태리에 가릉을, 춘암리에 맥전포를, 영오면 영산리에 낙안을 증설하여 고성군의 행정리동은 263개로 되었다.
	1987년	12월 24일 고성군 조례 제1002호로 삼산면 두포리에 와도를, 하일면 학림리에 임포, 송천리에 자란을 증설하여 고성군의 행정리동은 266개로 되었다.
	1988년	5월 24일 고성군 조례 제1031호로 고성읍의 동(성내, 서외, 수남, 동외, 송학)을 리로 각각 개정하여 고성군의 행정리는 266개 리로 되었다.
	1995년	4월 26일 고성군 조례 제1429호로 하이면 덕명리에 체전을 증설하였다.
	2008년	고성군 이장 정수 및 행정리 명칭에 관한 조례 제1924호로 삼산면 삼봉리 하촌을 해명으로 마을명칭을 변경함. 1읍 13개면 119개 법정리 262개 행정리를 둠.
	2014년	고성군 이장 정수와 행정리 명칭에 관한 조례 제2142호로 개천면 좌연리 좌이마을을 좌이마을과 월곡마을로 분리하여 1읍 13개면 119개 법정리 263개 행정리로 되었다.







# 토지 및 기후

## LAND AND CLIMATE

1. 위 치  
Location
2. 행 정 구역  
Area and Number of Administrative Units
3. 토 지 지 목 별 현 황  
Area of Land Category
4. 일 기 일 수  
Weather Days
5. 기 상 개 황  
Summary of Meteorological Data
6. 강 수 량  
Precipitation
7. 해 안 선 및 도 서 현 황  
Coastline and Islands
- 7-(1) 유인도서  
Inhabited and Islands
- 7-(2) 무인도서  
Uninhabited and Islands



# 1. 위치 Location

## ◎ 인구와 면적

1. 면 적 : 517.94km<sup>2</sup>(전국의 0.5%, 경남의 4.9%)

2. 인 구 : 2016년 12월 현재 25,853세대 54,703명(남자 27,452명, 여자 27,251명)  
※ 외국인 1,710명(남자 1,278명, 여자 432명)

## ◎ 위 치

### 1. 수리적 위치

단 Extremity	지 점	극 점 Extreme		연장 거리 Gross distance
		동 경 East longitude	북 위 North latitude	
동 단	동해면 용정리 산49	128° 30' 03"	35° 00' 42"	동서 39km
서 단	하이면 덕호리 895-10	128° 06' 02"	34° 54' 41"	
남 단	하이면 덕명리 산203-3	128° 07' 56"	34° 53' 07"	남북 32km
북 단	개천면 가천리 산111-1	128° 16' 23"	35° 07' 46"	

### 2. 관계적 위치

한반도 육지부의 남단, 경상남도 남부연안의 중앙부 최남단에 위치하고 있으며, 행정구역상 동으로는 바다를 끼고 있으며, 서로는 사천시, 남으로는 통영·거제시, 동북은 창원시, 서북으로는 진주시와 접하고 있다.

제4차 국토종합계획 수정계획(2006~2020년)상 개방형 국토발전축 중의 남해안축, 그리고 경제권역 중 부산권에 위치하고 있다.

제3차 경상남도 종합계획상 5개 개발계획권역 중 남부해양권에 속해 있다.

## 2. 행정구역

단위 : km<sup>2</sup>, 개

연도별 및 읍면별	면적 Area (km <sup>2</sup> )	구성비(%) Composi- -tion	시·군·구 Si, Gun, Gu					읍·면·동 <sup>1)</sup> Eup, Myeon · Dong					
			시 Si	군 Gun	구 GU		읍 Eup	면 Myeon	동 Dong				
					자치구 Autonom- ous	일반구 Nonauton- omous			행정 Admin- istrative	법정 Legal			
2011	517.27	100	1	-	1	-	-	14	1	13	-	-	
2012	517.71	100	1	-	1	-	-	14	1	13	-	-	
2013	517.68	100	1	-	1	-	-	14	1	13	-	-	
2014	517.68	100	1	-	1	-	-	14	1	13	-	-	
2015	517.71	100	1	-	1	-	-	14	1	13	-	-	
<b>2016</b>	<b>517.94</b>	<b>100</b>	<b>1</b>	<b>-</b>	<b>1</b>	<b>-</b>	<b>-</b>	<b>14</b>	<b>1</b>	<b>13</b>	<b>-</b>	<b>-</b>	
고성읍	44.11	8.5	-	-	-	-	-	1	1	-	-	-	
삼산면	35.10	6.8	-	-	-	-	-	1	-	1	-	-	
하일면	30.98	6.0	-	-	-	-	-	1	-	1	-	-	
하이면	38.06	7.3	-	-	-	-	-	1	-	1	-	-	
상리면	46.00	8.9	-	-	-	-	-	1	-	1	-	-	
대가면	52.26	10.1	-	-	-	-	-	1	-	1	-	-	
영현면	32.17	6.2	-	-	-	-	-	1	-	1	-	-	
영오면	22.77	4.4	-	-	-	-	-	1	-	1	-	-	
개천면	40.45	7.8	-	-	-	-	-	1	-	1	-	-	
구만면	22.23	4.3	-	-	-	-	-	1	-	1	-	-	
회화면	29.64	5.7	-	-	-	-	-	1	-	1	-	-	
마암면	33.70	6.5	-	-	-	-	-	1	-	1	-	-	
동해면	53.87	10.4	-	-	-	-	-	1	-	1	-	-	
거류면	36.57	7.1	-	-	-	-	-	1	-	1	-	-	

자료 : 행정과

주 : 1) 법정동 제외됨(Legal Dong excluded)

2) 법정리 제외됨(Legal Ri excluded)

# Area and Number of Administrative Units

통. 리 2) Tong and Ri				반 Ban	출장소 Branch office			
통 Tong	리 Ri		Ban		시도 Si and Do	시군구 Si, Gun, and Gu	읍면 Eup and Myeon	
	행정 Admin- istrative	법정 Legal						
262	-	262	119	622	-	-	-	-
262	-	262	119	622	-	-	-	-
262	-	262	119	622	-	-	-	-
263	-	263	119	622	-	-	-	-
263	-	263	119	622	-	-	-	-
<b>263</b>	<b>-</b>	<b>263</b>	<b>119</b>	<b>622</b>	<b>-</b>	<b>-</b>	<b>-</b>	<b>-</b>
40	-	40	17	155	-	-	-	-
14	-	14	6	33	-	-	-	-
15	-	15	7	36	-	-	-	-
19	-	19	8	35	-	-	-	-
17	-	17	9	28	-	-	-	-
19	-	19	9	40	-	-	-	-
16	-	16	8	22	-	-	-	-
15	-	15	7	28	-	-	-	-
17	-	17	9	28	-	-	-	-
14	-	14	6	19	-	-	-	-
16	-	16	6	52	-	-	-	-
17	-	17	9	41	-	-	-	-
22	-	22	9	52	-	-	-	-
22	-	22	9	63	-	-	-	-

### 3. 토 지 지 목 별 현 황

단위 : m<sup>2</sup>

연도별 및 읍면별	계	전	답	과수원	목장용지	임 야
	Total	Dry paddy	Rice paddy	Orchard	Pasture	Forest Field
	면적 Area	면적 Area	면적 Area	면적 Area	면적 Area	면적 Area
2011	517,273,126.4	30,161,512.4	81,376,314.5	1,785,032.0	2,229,566.6	339,352,254.0
2012	517,712,332.9	30,243,796.5	81,064,963.8	1,921,131.4	2,241,522.6	339,061,729.0
2013	517,687,536.0	30,234,778.5	80,708,308.0	1,919,654.4	2,255,599.6	338,886,484.0
2014	517,685,136.0	30,259,868.3	80,454,664.0	1,926,769.2	2,248,229.6	338,709,155.7
2015	517,710,141.9	30,187,424.9	80,143,302.1	1,930,991.2	2,251,073.2	338,421,300.6
<b>2016</b>	<b>517,937,467.7</b>	<b>30,051,511.7</b>	<b>79,906,141.1</b>	<b>1,965,995.2</b>	<b>2,221,779.2</b>	<b>338,260,584.9</b>
고성읍	44,108,930.50	3,523,391.40	11,451,564.50	57,955.00	102,251.60	19,158,686.30
삼산면	35,107,602.70	1,920,479.00	3,661,165.60	96,378.00	60,659.00	26,137,088.00
하일면	30,982,448.80	2,185,700.00	4,163,463.50	159,108.00	10,689.00	21,194,452.00
하이면	38,061,133.60	2,144,693.00	4,709,576.00	255,767.80	94,996.40	25,111,282.00
상리면	45,995,485.20	1,826,476.90	4,822,555.90	239,977.00	248,366.00	34,618,751.00
대가면	52,261,561.80	2,355,672.00	6,562,107.40	274,338.00	720,110.80	36,277,575.00
영현면	32,168,078.20	1,370,323.00	3,697,723.40	16,296.00	86,414.00	24,323,381.00
영오면	22,768,676.30	967,015.00	4,894,070.50	86,385.00	132,327.00	13,008,388.00
개천면	40,447,200.00	1,517,437.00	4,543,978.00	42,598.00	255,541.00	30,721,023.00
구만면	22,229,762.70	1,431,124.80	4,908,146.50	10,083.00	130,897.00	12,881,266.70
회화면	29,671,450.30	1,820,636.00	4,797,387.00	203,957.00	49,743.00	18,334,567.90
마암면	33,702,399.00	2,357,743.00	6,389,097.60	158,198.00	103,205.00	20,094,432.00
동해면	53,869,395.10	2,495,545.00	6,593,975.40	311,098.00	94,739.00	38,844,372.00
거류면	36,563,343.50	4,135,275.60	8,711,329.80	53,856.40	131,840.40	17,555,320.00

자료 : 민원봉사과

## Area of Land Category

대 지 Building site	공장용지 Factory site	학교용지 School site	주차장 Parking lot	주유소용지 Service Station Site	창고용지 Warehouse Site
면적 Area	면적 Area	면적 Area	면적 Area	면적 Area	면적 Area
10,427,688.8	3,199,576.5	798,288.0	64,677.3	36,946.0	348,004.1
10,522,225.9	3,664,112.3	798,288.0	125,619.1	36,946.0	382,615.5
10,655,761.0	3,785,644.8	781,056.0	137,656.0	36,946.0	410,846.2
10,734,752.3	3,817,468.8	784,581.0	183,011.6	37,306.0	422,019.2
10,895,653.9	3,893,483.7	782,620.0	206,061.5	42,895.0	449,784.8
<b>11,072,260.9</b>	<b>4,078,339.5</b>	<b>782,578.0</b>	<b>218,567.2</b>	<b>42,895.0</b>	<b>462,154.8</b>
2,403,325.00	824,334.80	231,024.00	44,962.00	22,041.00	88,427.50
523,385.80	65,937.00	43,974.00	1,532.60	1,166.00	13,749.00
568,900.00	31,051.00	49,782.00	3,793.00	990.00	34,711.00
612,227.00	1,050,539.10	26,830.00	15,167.20	3,313.00	52,059.60
584,107.40	127,059.70	44,921.00	7,431.00	2,637.00	23,073.10
727,029.80	65,401.00	45,304.00	2,244.00	—	27,743.00
448,361.00	14,496.00	16,716.00	1,410.00	—	8,995.00
484,238.00	59,600.00	61,294.00	7,187.00	865.00	37,169.00
450,614.00	2,801.00	11,108.00	1,430.00	1,325.00	15,685.00
472,613.90	85,070.00	28,399.00	1,279.00	—	21,441.00
893,215.10	174,828.30	73,276.00	89,663.60	4,937.00	23,232.00
673,835.00	291,995.00	37,156.00	3,301.70	2,120.00	34,533.00
1,054,506.40	899,697.50	36,358.00	20,761.50	1,719.00	37,004.70
1,175,902.50	385,529.10	76,436.00	18,404.60	1,782.00	44,331.90



### 3. 토 지 지 목 별 현 황 (계속)

단위 : m<sup>2</sup>

연도별 및 읍면별	도 로	하 천	제 방	구 거	유 지	양어장	수도용지
	Road	River	Bank	Ditch	Marsh	Fish farm	Water reservoirs
	면적	면적	면적	면적	면적	면적	면적
	Area	Area	Area	Area	Area	Area	Area
2011	16,686,486.0	8,201,602.2	1,059,524.0	8,905,772.8	5,384,543.1	45,568.0	319,111.9
2012	16,749,105.5	8,205,882.2	1,061,906.3	8,904,401.4	5,379,984.1	58,270.0	319,226.8
2013	16,891,995.0	1,063,701.3	8,212,496.2	8,931,126.8	5,379,106.2	68,965.0	319,226.8
2014	17,017,059.6	8,207,763.2	1,064,289.3	8,929,772.6	5,374,152.2	74,893.0	319,226.8
2015	17,021,180.0	8,199,410.2	1,066,361.3	8,904,935.9	5,367,404.2	84,517.0	355,805.0
<b>2016</b>	<b>17,076,195.2</b>	<b>8,201,189.2</b>	<b>1,066,361.3</b>	<b>8,903,090.9</b>	<b>5,370,496.1</b>	<b>89,605.0</b>	<b>356,373.6</b>
고성읍	2,228,310.60	916,190.40	110,036.10	1,113,266.50	123,492.90	346.00	197,626.00
삼산면	987,106.50	319,756.60	38,515.00	359,316.50	186,097.00	28,436.00	526.00
하일면	978,804.30	260,142.00	53,623.50	459,393.40	426,031.10	14,379.00	-
하이면	1,005,530.10	582,745.70	129,477.40	405,621.70	564,989.80	25,507.00	1,392.00
상리면	1,305,430.90	681,732.60	44,540.00	578,723.90	158,408.10	1,755.00	133,252.70
대가면	2,043,013.10	803,097.00	64,508.00	758,443.10	1,234,337.00	756.00	-
영현면	715,182.00	693,476.10	25,549.00	477,665.70	168,238.00	-	-
영오면	738,494.90	1,149,240.00	182,987.00	665,855.30	112,508.00	2,344.00	-
개천면	823,280.00	657,049.00	62,801.00	590,895.00	505,643.00	-	-
구만면	577,721.90	860,274.00	24,027.00	463,261.40	145,473.00	4,834.00	-
회화면	1,159,385.10	380,391.80	113,966.70	525,974.00	242,251.00	1,248.00	20,945.00
마암면	1,271,812.50	456,983.80	95,683.00	743,046.40	707,058.00	5,000.00	214.00
동해면	1,469,030.70	199,550.50	58,361.70	791,735.30	186,633.70	5,000.00	114.90
거류면	1,773,092.60	240,559.70	62,285.90	969,892.70	609,335.50	-	2,303.00

자료 : 민원봉사과

## Area of Land Category(Cont' d)

공 원 Park	체육용지 Sporting facility	유원지 Recreation area	종교용지 Religious site	사적지 Historical site	묘 지 Grave yard	잡종지 Miscellaneous site
면적 Area	면적 Area	면적 Area	면적 Area	면적 Area	면적 Area	면적 Area
388,069.8	134,844.0	244,139.0	304,437.6	254,891.8	2,103,818.0	3,460,458.0
390,786.3	154,919.5	244,139.0	312,340.6	254,848.8	2,106,619.0	3,506,953.3
393,526.2	164,704.5	241,027.0	318,108.6	255,579.8	2,108,974.0	3,526,263.0
393,526.2	166,203.5	247,980.0	354,379.6	255,579.8	2,115,637.5	3,586,838.0
401,370.9	376,944.8	284,834.0	359,418.3	255,579.8	2,118,542.3	3,709,247.3
<b>426,283.1</b>	<b>376,944.8</b>	<b>284,834.0</b>	<b>370,676.9</b>	<b>255,579.8</b>	<b>2,120,289.3</b>	<b>3,976,741.0</b>
298,530.10	289,980.30	-	47,931.30	58,414.00	251,394.80	565,448.40
2,277.10	-	6,850.00	5,740.00	-	108,230.00	539,238.00
-	-	2,971.00	15,211.00	15,809.00	108,586.00	244,859.00
24,321.00	16,985.00	-	23,604.00	1,091.00	120,271.00	1,083,146.80
2,517.00	-	42,326.00	64,785.00	-	336,792.00	99,866.00
-	9,166.00	29,885.00	48,080.00	726.80	164,938.00	47,086.80
-	1,487.00	-	8,270.00	-	71,119.00	22,976.00
-	1,499.00	-	3,771.00	-	43,341.00	130,097.60
11,559.00	2,848.00	-	57,616.00	-	87,362.00	84,607.00
-	-	-	8,170.00	-	117,183.50	58,497.00
37,710.00	20,651.00	198,701.00	8,530.60	-	142,850.00	353,403.20
-	529.00	-	13,737.00	-	95,324.00	167,395.00
33,454.50	15,389.50	4,101.00	37,091.00	179,539.00	194,798.00	304,818.80
15,914.40	18,410.00	-	28,140.00	-	278,100.00	275,301.40

## 4. 일 기 일 수

※ 일기일수에 있어서 맑은 날은 일평균 운량이 2.5미만,  
흐린 날은 일평균 운량이 8.50이상을 말하며, 강수일은 강수량이 0.1mm이상의 날을 말함.

단위 : 일

연도별 및 월별	맑은 Clear	흐린 Cloud	강수 Rain (≥0.1mm)	서리 Frost
2011	105	122	104	67
2012	111	100	167	16
2013	135	87	88	30
2014	113	104	109	42
2015	...	...	107	...
<b>2016</b>	...	...	<b>102</b>	...
1월	...	...	...	...
2월	...	...	...	...
3월	...	...	...	...
4월	...	...	...	...
5월	...	...	...	...
6월	...	...	...	...
7월	...	...	...	...
8월	...	...	...	...
9월	...	...	...	...
10월	...	...	...	...
11월	...	...	...	...
12월	...	...	...	...

자료 : 부산지방기상청 기후서비스과

Busan Regional Office of Meteorology

주 : 통영 기상관측지점 관측자료임

2015년 1월부터 기상청 조직개편 및 관측업무 조정에 따라 통영의 목측이 중단되어 2015년부터 강수·폭풍일수만 제공 가능  
(공란처리: 목측요소로 제공 불가능)



## 5. 기상 개황

연도별 및 월별	기 온 Air temperature(°C)					강수량 Precepitation (mm)	상대습도(%) Relative Humidity	
	평균 Mean	평균최고 Mean maximum	최고극값 Highest	평균최저 Mean minimun	최저극값 Lowest		평균 Mean	최 소 Lowest
2011	13.8	18.0	32.8	10.4	-10.7	1,524.9	69	17
2012	13.7	17.7	34.5	10.4	-8.8	1,611.2	68	15
2013	14.5	18.8	34.5	10.8	-9.4	1,161.9	68	13
2014	14.7	19.0	35.2	11.2	-6.2	1,697.1	71	10
2015	14.8	19.3	34.2	11.3	-6.7	1,463.8	73	8
<b>2016</b>	<b>15.3</b>	<b>19.5</b>	<b>35.2</b>	<b>11.9</b>	<b>-8.6</b>	<b>1,993.7</b>	<b>71</b>	<b>11</b>
1월	2.8	7	14.5	-0.7	-8.6	70.7	56	11
2월	5	9.6	16.6	0.7	-4.8	93.2	52	18
3월	9.2	13.6	18.3	5.3	-4.8	133.1	67	19
4월	14.4	19	25.1	10.7	8.1	262.9	74	22
5월	18.7	23.5	29.9	14.7	11.7	106.8	71	21
6월	21.6	24.8	27.9	19.2	14.4	112.7	84	34
7월	25.1	28.5	32.1	22.9	20.8	235.5	89	53
8월	27.5	31.9	35.2	24.3	18.5	61.7	74	29
9월	22.8	26.4	29.7	20.3	16	543.3	83	41
10월	18.4	22.3	28.3	15.5	8.8	194	75	24
11월	11.4	15.9	20.4	7.6	0.1	61.7	66	16
12월	6.8	11.4	19.3	2.6	-2.7	118.1	61	15

자료 : 부산지방기상청 기후서비스과

- 주 : 1. 평균기온 및 평균습도는 매일 3시,6시,9시,12시,15시,18시,21시,24시의 8회 관측치를 산술평균한 것임  
 2. 통영 기상관측지점 관측자료임  
 3. 2015년 1월 기상청 조직개편 및 관측업무 조정에 따라 통영의 목측이 중단되어 평균운량 및 최심신적설 제공 불가능  
 (공란처리: 목측요소로 제공 불가능)

# Summary of Meteorological Data

평균해면기압 Air pressure of mean sea level (hPa)	평균이슬점온도 Mean dewpoint temperature (°C)	평균운량 Mean cloud (1/10)	일조시간 Duration of Sunshine	최심신적설 Maximum depth of snowfall (cm)	바람 Wind speed(m/s)		
					평균풍속 Mean	최대풍속 Fastest	최대순간풍속 Greatest gust
1,015.1	9.2	4.7	2,277.6	3.6	2.5	15.7	32.2
1,015.8	8.8	5.0	2,232.9	4.1	2.5	18.2	33.4
1,015.5	7.3	4.8	2,291.5	5.8	2.5	25.5	39.4
1,015.7	8.1	4.3	2,548.2	—	2.4	16.9	28.6
1,016.2	8.8	4.8	2,311.8	—	2.3	15.1	24.3
<b>1,016.3</b>	<b>9.6</b>	—	<b>2,315.5</b>	—	<b>2.3</b>	<b>17.5</b>	<b>25.1</b>
1023.0	-4.0	—	202.5	—	2.6	9.2	15.5
1021.4	-3.2	—	183.1	—	2.6	9.2	17.5
1020.8	0.4	—	245.6	—	2.5	10.2	14.9
1016.3	7.9	—	167.9	—	2.4	14.9	23.1
1010.3	12.9	—	254.1	—	2.1	12.0	17.7
1007.8	17.7	—	142.0	—	1.8	7.3	13.2
1007.9	21.1	—	175.7	—	2.9	17.5	25.1
1008.6	22.7	—	181.2	—	2.0	8.4	14.9
1013.7	17.6	—	203.9	—	2.3	6.9	11.7
1018.5	11.5	—	260.3	—	2.1	15.6	24.2
1022.5	9.4	—	125.6	—	2.2	8.9	15.0
1024.3	0.8	—	173.6	—	2.4	8.4	16.5

Source : Busan Regional Office of Meteorology

Note : 1. Mean temperature and humidity are arithmetic means of the figures derived from 8 observations a day at 3,6, 9,12,15,18,21 & 24 o'clock

## 6. 강수량

단위 : mm

연도별 및 읍면별	계 Total	1월 Jan.	2월 Feb.	3월 Mar.	4월 Apr.	5월 May.
2011	1860.4	0.0	78.5	27.6	158.0	174.8
2012	1727.4	7.5	19.4	140.7	230.3	51.1
2013	1190.5	15.8	94.9	77.8	102.9	257.8
2014	1178.1	12.8	75.2	80.1	103.0	256.6
2015	1290.0	35.2	41.1	84.4	225.1	156.2
<b>2016</b>	<b>1932.9</b>	<b>49.5</b>	<b>86.2</b>	<b>106.5</b>	<b>274.8</b>	<b>139.6</b>
고성읍	2027.0	49.0	80.0	111.0	292.0	107.0
삼산면	1938.0	50.0	78.5	114.0	286.0	117.0
하일면	2004.5	46.5	97.0	115.5	302.5	130.5
하이면	1435.0	43.0	75.0	81.5	0.0	66.5
상리면	2235.0	58.5	124.5	121.5	360.0	217.0
대가면	1454.5	49.0	103.0	116.5	297.5	142.0
영현면	2107.0	46.0	90.5	107.5	311.5	216.0
영오면	1677.0	43.0	42.0	76.0	249.0	136.0
개천면	1895.0	51.0	66.0	90.0	294.0	172.0
구만면	2109.0	50.0	104.0	100.0	300.0	174.0
회화면	2017.0	50.0	73.0	107.0	267.5	94.5
마암면	2140.5	49.5	116.5	115.5	315.5	146.0
동해면	1942.0	51.5	73.5	108.0	270.0	112.0
거류면	2079.0	56.0	83.0	127.5	301.0	124.0

자료 : 안전건설과

주 : 고성군 기상관측 재난안전 통합관리시스템 자료임

# Precipitation

6월	7월	8월	9월	10월	11월	12월
Jun.	Jul.	Aug.	Oct.	Sep.	Nov.	Dec.
256.3	515.4	344.9	40.0	104.9	156.1	4.0
63.6	306.5	379.7	336.3	39.6	65.3	87.4
153.1	156.1	117.1	52.8	88.6	65.7	8.2
153.7	151.5	116.7	56.8	92.3	66.1	13.4
87.1	230.4	123.3	125.7	47.4	92.1	42.2
<b>104.9</b>	<b>187.0</b>	<b>84.9</b>	<b>504.5</b>	<b>229.1</b>	<b>44.9</b>	<b>121.0</b>
122.0	217.0	51.0	599.0	216.0	61.0	122.0
117.0	254.0	53.5	536.5	219.0	25.5	87.0
119.0	185.5	103.0	506.5	220.5	73.0	105.0
114.0	157.5	59.5	448.0	212.0	63.0	115.0
124.0	169.0	90.5	501.5	255.5	57.0	156.0
65.0	96.5	58.0	296.5	142.0	28.5	60.0
98.5	162.0	134.5	466.5	263.0	45.0	166.0
72.0	128.0	121.0	448.0	209.0	14.0	139.0
82.0	135.0	112.0	478.0	233.0	44.0	138.0
87.0	197.0	139.0	548.0	228.0	40.0	142.0
131.0	233.5	76.0	572.5	257.0	46.5	108.5
115.5	200.0	76.5	574.5	259.0	50.5	121.5
108.0	227.0	64.0	529.5	239.5	50.5	108.5
114.0	256.5	50.5	557.5	254.0	29.5	125.5



# 7. 해안선 및 도서현황

## Coastline and Islands

단위 : km<sup>2</sup>

연도별 및 읍면별	해안선(km) Coastline			도서 Islands					
	계 Total	육지부 Mainland	도서부 Island	도서(개) No. of islands	유인도(개) Inhabited	무인도(개) Uninhabited	면적(km <sup>2</sup> ) Area	세대 <sup>1)</sup> Households	인구(명) <sup>1)</sup> Population
							( )유인도		
2011	186.6	178.61	7.99	23	2	21	0.632 (0.751)	26	39
2012	186.6	178.61	7.99	23	2	21	0.632 (0.751)	26	38
2013	186.6	178.61	7.99	23	2	21	0.632 (0.751)	26	38
2014	186.6	178.61	7.99	23	2	21	0.632 (0.751)	29	42
2015	186.6	178.61	7.99	23	2	21	0.514 (0.751)	25	33
<b>2016</b>	<b>229.2</b>	<b>205.0</b>	<b>24.2</b>	<b>28</b>	<b>2</b>	<b>26</b>	<b>0.602</b> <b>(0.751)</b>	<b>34</b>	<b>34</b>
고성읍	...	...	...			2	0.045		
삼산면	...	...	...		1	15	0.309 (0.589)	11	11
하일면	...	...	...		1	7	0.246 (0.162)	23	23
하이면	...	...	...			1	0.001		
상리면	...	...	...						
대가면	...	...	...						
영현면	...	...	...						
영오면	...	...	...						
개천면	...	...	...						
구만면	...	...	...						
회화면	...	...	...			1	0.001		
마암면	...	...	...						
동해면	...	...	...						
거류면	...	...	...						

자료 : 도시개발과

주 : 1)주민등록인구통계 결과임

주 : 면적란 ( )내서는 유인도 면적임

## 7-(1) 유인도서 Inhabited and Islands

단위 : km<sup>2</sup>

읍.면.리 Eup, Myeon, Ri		도서명 Name	면적(km <sup>2</sup> ) Area	세대 Households	인구 Population		
행정 Administrative	법정 Regal				계 Total	남 Male	여 Female
계 Total		2	0,751	34	34	18	16
삼산면	두포리	와도	0,589	11	11	8	3
하일면	송천리	자란도	0,162	23	23	10	13

## 7-(2) 무인도서 Uninhabited and Islands

단위 : km<sup>2</sup>

읍.면.리 Eup, Myeon, Ri		도서명 Name	면적(km <sup>2</sup> ) Area	비고 Others
행정 Administrative	법정 Regal			
계 Total		26	0,602	
고성읍(2)	신월리	조 도	0,030	
	월평리	낙불도	0,015	
삼산면(15)	두포리	상비사도	0,006	특정도서
	두포리	하비사도	0,03	특정도서
	두포리	두 도	0,008	
	두포리	나비섬	0,006	
	두포리	문래도	0,005	특정도서
	두포리	윗대호도	0,044	특정도서
	두포리	아랫대호도	0,023	
	두포리	도투마리여	0,001	
	두포리	소치섬	0,004	
	미룡리	괴암섬	0,038	
	미룡리	보리섬	0,064	
	미룡리	상두섬	0,001	
	삼봉리	밤 섬	0,043	
장치리	목 섬	0,032		
판곡리	토끼섬	0,004		
하일면(7)	동화리	토끼섬	0,001	
	동화리	만아섬	0,020	
	송천리	육 섬	0,030	
	송천리	술 섬	0,046	
	송천리	죽 도	0,002	
	송천리	장 여	0,001	
	춘암리	마안도	0,146	
하이면(1)	덕명리	무 도	0,001	
회화면(1)	어신리	소품섬	0,001	

자료 : 도시개발과, 해양수산과

주 : 특정도서 4개 제외





# 인 구

## POPULATION

1. 인 구 추 이  
Population Trend
2. 시 · 군별 세대 및 인구(주민등록)  
Households and Population by Si and Gun(Resident Registration)
3. 읍 · 면별 세대 및 인구  
Households and Population by Eup and Myeon
- 3-(1) 행정리별 세대 및 인구(2015)  
Households and Population by Adm(2015)
4. 연령별(5세 계급) 및 성별인구  
Population, by Age(5-year age group) and Gender
5. 혼인상태별 인구(15세 이상)  
Population By Marital Status(15 Years Old and Over)
6. 교육정도별 인구(6세이상)  
Population by Educational Attainment(6 years old and over)
7. 주택 점유 형태별 가구(일반가구)  
Ordinary Households by Type of Occupancy
8. 사용방수별 가구(일반가구)  
Ordinary Households by Rooms Used
9. 인 구 동 태  
Vital Statistics
10. 인구이동  
Internal Migration
11. 통근 · 통학 유형별 인구(12세이상)  
Population by Type of commuting and Schooling(12years and over)
12. 상주(야간), 주간 인구  
Resident and daytime Population by administrative district
13. 외국인 국적별 등록현황  
Registered Foreigners by Major Nationality
14. 외국인과의 혼인  
Marriages to foreigners

# 1. 인 구 추 이

단위 : 세대, 명

연도별	세대수 <sup>1)</sup> Number of households	인 구 Population					
		합 계 Total			한국인 Korean		
		남 Male	여 Female		남 Male	여 Female	
1990	19,836	67,647	32,884	34,763	67,647	32,884	34,763
1991	20,382	76,667	38,017	38,650	76,667	38,017	38,650
1992	20,680	74,530	36,816	37,714	74,530	36,816	37,714
1993	20,960	73,163	36,183	36,980	73,163	36,183	36,980
1994	21,103	71,595	35,323	36,272	71,595	35,323	36,272
1995	21,306	69,988	34,481	35,507	69,988	34,481	35,507
1996	21,432	68,432	33,743	34,689	68,432	33,743	34,689
1997	21,763	67,746	33,373	34,373	67,588	33,283	34,305
1998	22,046	66,768	32,984	33,784	66,612	32,899	33,713
1999	21,981	65,144	32,270	32,874	64,960	32,155	32,805
2000	22,201	63,670	31,546	32,124	63,423	31,394	32,029
2001	22,369	62,383	30,864	31,519	62,097	30,713	31,384
2002	22,413	60,671	30,003	30,668	60,374	29,833	30,541
2003	22,478	58,974	29,202	29,772	58,642	28,999	29,643
2004	22,583	57,736	28,636	29,100	57,400	28,438	28,962
2005	22,727	56,536	28,026	28,510	56,189	27,823	28,366
2006	22,906	55,827	27,739	28,088	55,309	27,410	27,899
2007	23,534	56,063	27,915	28,148	55,393	27,487	27,906
2008	24,231	57,031	28,674	28,357	55,950	27,902	28,048
2009	25,198	58,554	29,712	28,842	57,100	28,636	28,464
2010	25,599	58,580	29,686	28,894	57,231	28,711	28,520
2011	25,692	58,902	29,931	28,971	57,264	28,710	28,554
2012	25,685	58,553	29,796	28,757	56,906	28,547	28,359
2013	25,718	57,997	29,490	28,507	56,369	28,277	28,092
2014	25,844	57,659	29,355	28,304	55,916	28,020	27,896
2015	25,883	57,175	29,159	28,016	55,284	2,771	2,759
<b>2016</b>	<b>25,853</b>	<b>56,413</b>	<b>28,730</b>	<b>27,683</b>	<b>54,703</b>	<b>27,452</b>	<b>27,251</b>

자료 : 기획감사실 「주민등록인구통계」

주 : 1. 1990년까지는 인구조사 결과이며, 1991년 이후는 주민등록인구통계 결과임.

2. 1) 외국인세대수 제외('98년부터 적용)

3. ( )는 100세 이상임.

# Population Trend

외국인 Foreigner			인구증가율 (%) Population increase rate	세대당인구 Person per household	65세이상 고령자 Person 65years old and over	인구밀도	
남 Male	여 Female	Population density				면적(km <sup>2</sup> ) Area	
-	...	...	...	3,4	...	132	514,41
-	...	...	...	3,8	...	149	514,36
-	...	...	...	3,6	...	145	514,33
-	...	...	...	3,5	...	142	514,61
-	...	...	...	3,4	...	139	514,70
-	...	...	...	3,3	8,959	136	516,27
-	...	...	...	3,2	8,993	133	516,24
158	90	68	...	3,1	9,415(9)	131	516,31
156	85	71	△1,4	3,0	9,720(7)	129	516,61
184	115	69	△2,4	3,0	9,969(5)	105	616,61
247	152	95	△2,3	2,9	10,304(4)	123	516,59
286	151	135	△2,0	2,8	10,751(4)	120	516,86
297	170	127	△2,7	2,7	10,955(3)	117	516,91
332	203	129	△2,8	2,6	11,197(4)	113	516,92
336	198	138	△2,1	2,5	11,538(4)	111	516,94
347	203	144	△2,1	2,5	11,772(4)	109	516,97
518	329	189	△1,3	2,4	12,040(2)	107	517,05
670	428	242	0,4	2,4	12,470(4)	107	517,05
1,081	772	309	1,7	2,3	12,727(3)	108	517,10
1,454	1,076	378	2,7	2,3	12,928(4)	110	517,28
1,349	975	374	0,0	2,2	13,102(9)	111	517,28
1,638	1,221	417	0,5	2,2	13,280(9)	111	517,27
1,647	1,249	398	△0,6	2,2	13,532(9)	110	517,71
1,628	1,213	415	△0,9	2,2	13,793(8)	109	517,68
1,743	1,335	408	△0,6	2,2	14,092(9)	108	517,68
1,891	1,444	447	△0,8	2,1	14,222(12)	107	517,71
<b>1,710</b>	<b>1,278</b>	<b>432</b>	<b>△1,3</b>	<b>2,1</b>	<b>14,462(17)</b>	<b>106</b>	<b>517,94</b>

## 2. 시·군별 세대 및 인구(주민등록)

단위 : 세대, 명

연도별 및 시군별	세대수 <sup>1)</sup> No. of households	등록인구 Registered Population					
		합 계 Total	남 Male	여 Female	한국인 Korean	남 Male	여 Female
2011	1,268,678	3,374,725	1,712,882	1,661,843	3,308,765	1,664,755	1,644,010
2012	1,301,439	3,383,685	1,716,802	1,666,883	3,319,314	1,670,545	1,648,769
2013	1,320,887	3,402,946	1,728,359	1,674,587	3,333,820	1,678,592	1,655,228
2014	1,343,984	3,428,035	1,743,283	1,684,752	3,350,257	1,687,114	1,663,143
2015	1,367,142	3,447,018	1,754,177	1,692,841	3,364,702	1,694,981	1,669,721
<b>2016</b>	<b>1,385,684</b>	<b>3,454,892</b>	<b>1,756,628</b>	<b>1,698,264</b>	<b>3,373,871</b>	<b>1,699,219</b>	<b>1,674,652</b>
창원시	417,762	1,080,133	550,708	529,425	1,063,907	540,073	523,834
진주시	140,748	351,279	174,608	176,671	346,739	171,855	174,884
통영시	59,214	142,493	73,174	69,319	138,160	69,769	68,391
사천시	51,012	118,044	60,117	57,927	114,912	57,698	57,214
김해시	200,370	547,854	281,600	266,254	529,422	267,513	261,909
밀양시	50,158	110,683	54,229	56,454	108,354	52,992	55,362
거제시	102,413	271,361	146,283	125,078	257,183	135,738	121,445
양산시	125,453	322,975	163,540	159,435	317,037	159,503	157,534
의령군	14,419	28,880	14,042	14,838	28,111	13,562	14,549
함안군	31,106	72,640	37,926	34,714	68,937	34,819	34,118
창녕군	30,810	66,267	33,317	32,950	63,982	31,735	32,247
고성군	25,853	56,413	28,730	27,683	54,703	27,452	27,251
남해군	22,155	45,994	22,240	23,754	45,129	21,566	23,563
하동군	23,704	50,151	24,676	25,475	49,622	24,463	25,159
산청군	18,404	36,701	17,945	18,756	36,098	17,666	18,432
함양군	19,598	40,668	19,430	21,238	40,241	19,244	20,997
거창군	28,203	63,819	30,998	32,821	63,308	30,746	32,562
합천군	24,302	48,537	23,065	25,472	48,026	22,825	25,201

자료 : 기획감사실 「주민등록인구통계」

# Households and Population by Si and Gun(Resident Registration)

외국인 Foreigner			세대당인구 Person per household	65세 이상 고령자 Person 65 years old & over	인구밀도 (명/km <sup>2</sup> ) Population density	면적 (km <sup>2</sup> ) Area
	남 Male	여 Female				
65,960	48,127	17,833	2.61	399,530	314	10,534
64,371	46,257	18,114	2.55	414,831	315	10,533
69,126	49,767	19,359	2.52	431,645	316	10,537
77,778	56,169	21,609	2.49	449,017	318	10,538
82,316	59,196	23,120	2.46	464,019	319	10,539
<b>81,021</b>	<b>57,409</b>	<b>23,612</b>	<b>2.43</b>	<b>480,278</b>	<b>320</b>	<b>10,539</b>
16,226	10,635	5,591	2.55	117,208	1,423	747.67
4,540	2,753	1,787	2.46	49,318	486	712.95
4,333	3,405	928	2.33	20,895	576	239.81
3,132	2,419	713	2.25	21,502	288	398.64
18,432	14,087	4,345	2.64	47,975	1,143	463.35
2,329	1,237	1,092	2.16	25,611	136	798.63
14,178	10,545	3,633	2.51	20,932	639	402.64
5,938	4,037	1,901	2.53	35,131	653	485.44
769	480	289	1.95	9,450	58	482.86
3,703	3,107	596	2.22	13,964	165	416.59
2,285	1,582	703	2.08	17,149	120	532.85
1,710	1,278	432	2.12	14,462	106	517.94
865	674	191	2.04	15,692	126	357.56
529	213	316	2.09	14,514	73	675.61
603	279	324	1.96	11,638	45	794.82
427	186	241	2.05	12,274	55	725.48
511	252	259	2.24	15,591	79	803.17
511	240	271	1.98	16,972	49	983.46



### 3. 읍·면별 세대 및 인구

단위 : 세대, 명

연도별 및 읍면별	세대수1) Number of households	인 구 Population					
		합 계 Total			한국인 Korean		
		남 Male	여 Female		남 Male	여 Female	
2011	25,692	58,902	29,931	28,971	57,264	28,710	28,554
2012	25,685	58,553	29,796	28,757	56,906	28,547	28,359
2013	25,718	57,997	29,490	28,507	56,369	28,277	28,092
2014	25,844	57,659	29,355	28,304	55,916	28,020	27,896
2015	25,883	57,175	29,159	28,016	55,284	27,715	27,569
<b>2016</b>	<b>25,853</b>	<b>56,413</b>	<b>28,730</b>	<b>27,683</b>	<b>54,703</b>	<b>27,452</b>	<b>27,251</b>
고성읍	11,060	26,484	13,314	13,170	25,922	12,986	12,936
삼산면	962	1,988	1,046	942	1,842	923	919
하일면	1,010	1,985	1,006	979	1,886	912	974
하이면	1,279	2,876	1,486	1,390	2,818	1,446	1,372
상리면	907	1,713	846	867	1,679	825	854
대가면	908	1,700	830	870	1,688	828	860
영현면	524	879	394	485	876	393	483
영오면	788	1,560	767	793	1,518	740	778
개천면	641	1,249	617	632	1,219	591	628
구만면	585	1,122	564	558	1,096	544	552
회화면	1,949	3,913	1,932	1,981	3,838	1,899	1,939
마암면	937	1,971	1,020	951	1,939	991	948
동해면	1,765	3,836	2,166	1,670	3,399	1,751	1,648
거류면	2,538	5,137	2,742	2,395	4,983	2,623	2,360

자료 : 기획감사실 「주민등록인구통계」, 민원봉사과

# Households and Population by Eup and Myeon

	외국인 Foreigner		인구밀도 Population density		세대당 인 구 Person per household	65세이상 고령자 Person 65 years old over
	남 Male	여 Female		면적 Area (km <sup>2</sup> )		
1,638	1,221	417	110.7	517.27	2.2	13,280(9)
1,647	1,249	398	109.9	517.71	2.2	13,532(9)
1,628	1,213	415	108.9	517.68	2.2	13,793(8)
1,743	1,335	408	108.0	517.68	2.2	14,092(9)
1,891	1,444	447	106.8	517.71	2.1	14,222(12)
<b>1,710</b>	<b>1,278</b>	<b>432</b>	<b>105.6</b>	<b>517.94</b>	<b>2.1</b>	<b>14,462(17)</b>
562	328	234	587.7	44.11	2.3	4,256
146	123	23	52.5	35.11	1.9	660
99	94	5	60.9	30.98	1.9	819
58	40	18	74.0	38.06	2.2	865
34	21	13	36.5	46	1.9	723
12	2	10	32.3	52.26	1.9	732
3	1	2	27.2	32.17	1.7	428
42	27	15	66.7	22.77	1.9	553
30	26	4	30.1	40.45	1.9	509
26	20	6	49.3	22.23	1.9	464
75	33	42	129.4	29.67	2.0	1,058
32	29	3	57.5	33.70	2.1	744
437	415	22	63.1	53.87	1.9	1,246
154	119	35	136.3	36.56	2.0	1,405

### 3-(1) 행정리별 세대 및 인구(2016)

단위 : 세대, 명

읍면별	구분 법정리 Legal Ri	행정리 Admini strative Ri	세대수 Number of households	인구 Population			
				계 Total	남 Male	여 Female	
<b>합계</b>	<b>119</b>	<b>263</b>	<b>25,853</b>	<b>54,703</b>	<b>27,452</b>	<b>27,251</b>	
<b>소계</b>	<b>17</b>	<b>40</b>	<b>11,060</b>	<b>25,922</b>	<b>12,986</b>	<b>12,936</b>	
고성읍	성내리	서내	233	540	273	267	
		남내	180	393	186	207	
		동내	151	299	144	155	
	서외리	서외1	1,091	2,963	1,484	1,479	
		서외2	400	932	448	484	
	수남리	수외	444	1,029	510	519	
		남외	316	739	373	366	
		구암	283	613	310	303	
	남포	남포	284	789	411	378	
		동외리	동외(10)	1,260	3,439	1,691	1,748
			남산1	208	367	186	181
	남산2		154	315	142	173	
	정동	정동	1,351	3,366	1,643	1,723	
		송학리	송학	614	1,310	670	640
			무학	660	1,368	728	640
	기월리	기월	331	532	260	272	
		신기	114	253	131	122	
	교사리	교동	829	2,351	1,193	1,158	
		사동	160	353	197	156	
	대독리	대안	108	173	71	102	
		독실	76	157	85	72	
	이당리	면전	119	243	130	113	
		이곡	70	127	71	56	
	무량리	무량	99	196	100	96	
	덕선리	양덕	62	122	68	54	
		선동	81	169	77	92	
	대평리	대평	67	152	77	75	
		울촌	33	75	37	38	
	우산리	내우산	52	104	55	49	
		외우산	136	265	130	135	
죽계리	상촌	79	142	76	66		
	죽동	135	262	124	138		
		장계	72	130	65	65	

자료 : 기획감사실 「주민등록인구통계」

# Households and Population by Adm(2016)

단위 : 세대, 명

읍.면별	구분 법정리 Legal Ri	행정리 Admini strative Ri	세대수 Number of households	인구 Population		
				계 Total	남 Male	여 Female
	죽계리	평계	34	62	30	32
	울대리	울대	209	399	203	196
	월평리	매수	152	346	175	171
		흥류	85	187	91	96
		거운	68	146	79	67
	신월리	신부	131	249	122	127
		곡용	129	265	140	125
<b>소계</b>	<b>6</b>	<b>14</b>	<b>962</b>	<b>1,842</b>	<b>923</b>	<b>919</b>
삼산면	병산리	병산	107	193	98	95
	두포리	장지	79	166	87	79
		두모	63	130	61	69
		포교	62	116	62	54
		와도	9	11	8	3
		덕산	52	102	55	47
	미룡리	대포	62	115	63	52
		용호	97	184	86	98
		미동	52	97	42	55
	삼봉리	상촌	80	149	67	82
		해명	89	177	94	83
	장치리	중촌	58	113	52	61
		장백	42	59	31	28
	판곡리	판곡	110	230	117	113
<b>소계</b>	<b>7</b>	<b>15</b>	<b>1,010</b>	<b>1,886</b>	<b>912</b>	<b>974</b>
하일면	수양리	수양	100	188	86	102
	용태리	용태	80	138	66	72
		가룡	30	61	32	29
		학림리	임포	87	176	87
		도동	28	47	19	28
		학동	48	92	42	50
		금단	97	167	85	82
		송천리	송천1	52	98	47
		자란	17	23	10	13
		송천2	89	190	97	93
		오방리	오방	97	181	87
춘암리	춘암	73	131	61	70	
	용암포	54	89	41	48	

자료 : 기획감사실 「주민등록인구통계」

### 3-(1) 행정리별 세대 및 인구(2016)

단위 : 세대, 명

읍.면별	구분 법정리 Legal Ri	행정리 Admini strative Ri	세대수 Number of households	인구 Population		
				계 Total	남 Male	여 Female
		맥전포	51	91	43	48
		동화리	107	214	109	105
<b>소계</b>	<b>8</b>	<b>19</b>	<b>1,279</b>	<b>2,818</b>	<b>1,446</b>	<b>1,372</b>
하이면	덕호리	두수	107	237	125	112
		부평	29	70	39	31
		신덕	271	658	336	322
	덕명리	군호	124	307	168	139
		제전	31	61	30	31
		덕명	109	229	110	119
	월흥리	월흥	91	177	91	86
		입암	57	121	65	56
		신흥	33	68	38	30
		정곡	33	85	49	36
	사곡리	사곡	47	88	42	46
		석지리	남산	22	50	21
	와룡리	음촌	21	41	19	22
		양촌	43	99	48	51
		신촌	48	98	49	49
		와룡	64	125	71	54
		봉현리	봉현	103	221	105
	봉원리	외원	27	46	21	25
		내원	19	37	19	18
<b>소계</b>	<b>9</b>	<b>17</b>	<b>907</b>	<b>1,679</b>	<b>825</b>	<b>854</b>
상리면	고봉리	고봉	55	89	49	40
		비곡	31	54	26	28
	신촌리	신촌	51	96	49	47
		오산리	오산	46	86	43
	척번정리	중촌	24	39	20	19
		가동	19	37	19	18
		척정	165	334	158	176
		조동	20	32	16	16
		평촌	26	47	19	28
	동산리	동산	59	99	56	43
망림리	망림	51	90	46	44	
	구미	77	175	81	94	

자료 : 기획감사실 「주민등록인구통계」

# Households and Population by Adm(2016)

단위 : 세대, 명

읍.면별	구분	법정리 Legal Ri	행정리 Admini strative Ri	세대수 Number of households	인구 Population			
					계 Total	남 Male	여 Female	
		무선리	무선	50	89	50	39	
			선동	43	82	38	44	
			자은리	35	51	24	27	
			부포리	75	139	74	65	
			내부포	80	140	57	83	
<b>소계</b>	<b>9</b>	<b>19</b>	<b>908</b>	<b>1,688</b>	<b>828</b>	<b>860</b>		
대가면		송계리	송계	61	111	51	60	
			장전	65	136	72	64	
			신전리	68	130	63	67	
			갈천리	외갈	17	28	15	13
				내갈	38	54	29	25
				종생	32	62	37	25
			양화리	양화	58	89	41	48
			연지리	지동	61	120	59	61
				평동	54	114	52	62
			유흥리	유흥	76	144	69	75
				삼계	81	135	56	79
			암전리	암전	56	120	51	69
			금산리	월촌	36	52	24	28
				세동	45	84	41	43
				신화	25	44	26	18
			척정리	가동	35	65	33	32
				화암	39	66	33	33
척곡	29	69		42	27			
		관동	32	65	34	31		
<b>소계</b>	<b>8</b>	<b>16</b>	<b>524</b>	<b>876</b>	<b>393</b>	<b>483</b>		
영현면		추계리	추계	23	38	19	19	
			봉발리	봉발1	33	53	26	27
				봉발2	27	40	15	25
				금능	21	38	19	19
			대법리	대촌	49	84	38	46
				법촌	36	61	29	32
			영부리	영부	53	77	35	42
				영동	30	49	18	31
봉림리	봉림	40	71	27	44			

자료 : 기획감사실 「주민등록인구통계」

### 3-(1) 행정리별 세대 및 인구(2016)

단위 : 세대, 명

읍.면별	구분 법정리 Legal Ri	행정리 Admini strative Ri	세대수 Number of households	인구 Population		
				계 Total	남 Male	여 Female
	침전리	침점1	41	71	30	41
		침점2	11	17	10	7
	신분리	평촌	15	21	12	9
		매촌	20	30	14	16
		신촌	42	75	34	41
	연화리	연화1	71	128	57	71
		연화2	12	23	10	13
<b>소계</b>	<b>7</b>	<b>15</b>	<b>788</b>	<b>1,518</b>	<b>740</b>	<b>778</b>
영오면	오서리	오서	105	206	101	105
		오동	87	163	79	84
	영대리	옥동	24	52	25	27
		영대	106	184	94	90
	영산리	신흥	42	93	49	44
		성산	50	96	44	52
		낙안	60	109	48	61
	성곡리	생곡	42	81	40	41
		금산	40	92	48	44
	연당리	범계	31	56	26	30
		연촌	24	50	26	24
		본양	35	69	34	35
	양산리	악양	28	53	24	29
		양기	59	108	52	56
		양월	55	106	50	56
<b>소계</b>	<b>9</b>	<b>17</b>	<b>641</b>	<b>1,219</b>	<b>591</b>	<b>628</b>
개천면	명성리	상명	26	41	20	21
		하명	49	82	37	45
	예성리	덕성	42	74	39	35
		구례	44	89	47	42
	북평리	북평	37	63	29	34
		원동	10	19	12	7
	용안리	용안	51	86	35	51
		용궁	11	14	8	6
	봉치리	봉치	46	84	33	51
	청광리	청동	70	130	58	72
청남		42	99	53	46	

자료 : 기획감사실 「주민등록인구통계」

# Households and Population by Adm(2016)

단위 : 세대, 명

읍.면별	구분 법정리 Legal Ri	행정리 Admini strative Ri	세대수 Number of households	인구 Population			
				계 Total	남 Male	여 Female	
	나선리	나동	28	54	26	28	
	가천리	가천	62	124	56	68	
	좌련리	차치	16	27	13	14	
		좌련	42	75	34	41	
		좌이	39	117	66	51	
		월곡	26	41	25	16	
<b>소계</b>	<b>6</b>	<b>14</b>	<b>585</b>	<b>1,096</b>	<b>544</b>	<b>552</b>	
구만면	효락리	낙동	91	187	96	91	
	주평리	효대	38	65	34	31	
		주평	46	90	34	56	
		화림리	신계	20	45	26	19
		화춘	38	78	39	39	
		당산	49	88	42	46	
	저연리	선동	21	25	13	12	
		연동	39	72	31	41	
		저동	31	63	32	31	
	용와리	와룡	46	73	37	36	
		용당	32	59	29	30	
	광덕리	광암	61	117	59	58	
		중암	29	65	35	30	
		덕암	44	69	37	32	
<b>소계</b>	<b>6</b>	<b>16</b>	<b>1,949</b>	<b>3,838</b>	<b>1,899</b>	<b>1,939</b>	
회화면	배둔리	관인	333	697	356	341	
		가례	302	634	325	309	
		양지	284	673	331	342	
		안의	192	385	187	198	
	당항리	당항	147	279	133	146	
		봉동리	자소	91	134	64	70
			금봉촌	41	67	29	38
	어신리	동촌	59	109	58	51	
		석전	20	37	19	18	
		산북	63	95	45	50	
	삼덕리	어선	62	96	47	49	
		월계	150	243	116	127	

자료 : 기획감사실 「주민등록인구통계」



### 3-(1) 행정리별 세대 및 인구(2016)

단위 : 세대, 명

읍.면별	구분 법정리 Legal Ri	행정리 Admini- strative Ri	세대수 Number of households	인구 Population		
				계 Total	남 Male	여 Female
	삼덕리	남진	58	95	49	46
		신천	55	106	48	58
		치명	21	42	19	23
		녹명리	녹명	71	146	73
<b>소계</b>	<b>9</b>	<b>17</b>	<b>937</b>	<b>1,939</b>	<b>991</b>	<b>948</b>
마암면	두호리	두호	97	169	93	76
		삼락리	곤기	83	349	205
	보전리	평부	64	115	56	59
		보대	31	55	25	30
		전포	61	115	59	56
	화산리	동정	45	100	47	53
		원진	35	64	31	33
		법진	38	77	38	39
	도전리	화산	79	137	72	65
		명송	24	41	19	22
		도전	59	88	36	52
		용전	17	32	16	16
	장산리	초선	52	77	31	46
		장산	72	148	71	77
성전리		성전	46	88	44	44
석마리	신리	68	148	81	67	
	석마	66	136	67	69	
<b>소계</b>	<b>9</b>	<b>22</b>	<b>1,765</b>	<b>3,399</b>	<b>1,751</b>	<b>1,648</b>
동해면	장기리	용흥	50	85	45	40
		장기	144	267	138	129
	양촌리	검포	129	206	113	93
		덕곡	63	122	68	54
		법동	88	171	83	88
	외산리	대천	90	190	98	92
		좌부천	71	144	80	64
	내산리	내신	82	173	92	81
		전도	90	165	86	79
	용정리	매정	93	197	94	103
가룡		70	131	70	61	
장좌리	우두포	70	160	85	75	
	상장	60	89	41	48	

자료 : 기획감사실 「주민등록인구통계」

# Households and Population by Adm(2016)

단위 : 세대, 명

읍.면별	구분	법정리 Legal Ri	행정리 Admini strative Ri	세대수 Number of households	인구 Population		
					계 Total	남 Male	여 Female
		장좌리	하장	56	91	48	43
			구학포	68	106	64	42
		봉암리	장항	61	137	65	72
			입암	124	246	128	118
			동림	59	121	63	58
		외곡리	정남	76	156	78	78
			정북	68	139	68	71
		내곡리	남촌	76	154	77	77
			북촌	77	149	67	82
	<b>소계</b>	<b>9</b>	<b>22</b>	<b>2,538</b>	<b>4,983</b>	<b>2,623</b>	<b>2,360</b>
거류면		당동리	당동	524	1,035	591	444
			신당	149	298	148	150
			봉곡	173	390	206	184
		신용리	용동	151	302	165	137
			마동	93	187	101	86
			상원	108	197	101	96
			하원	78	157	78	79
		화당리	화당	73	145	78	67
		거산리	거산	65	116	56	60
		가려리	덕촌	76	148	74	74
			가동	70	132	59	73
		송산리	송정	64	131	63	68
			구현	55	120	60	60
			도산촌	68	154	80	74
		은월리	월치	73	146	70	76
			정촌	60	134	67	67
			신은	94	170	81	89
		용산리	용산	220	402	214	188
		감서리	봉림	112	200	109	91
			감동	112	184	102	82
			용운	61	127	62	65
			송의원	59	108	58	50

자료 : 기획감사실 「주민등록인구통계」

## 4. 연령별(5세 계급) 및 성별인구

단위 : 명, %

성 별  및  5세 계급별	2013				2014			
	인 구 Population			구성비 Composition	인 구 Population			구성비 Composition
	남 Male	여 Female			남 Male	여 Female		
합 계	56,369	28,277	28,092	100.00	55,916	28,020	27,896	100.00
0~4	2,010	1,054	956	3.57	1,948	998	950	3.48
5~9	1,888	970	918	3.35	1,899	986	913	3.40
10~14	2,296	1,238	1,058	4.07	2,115	1,106	1,009	3.78
15~19	2,940	1,586	1,354	5.22	2,917	1,595	1,322	5.22
20~24	2,705	1,541	1,164	4.80	2,616	1,520	1,096	4.68
25~29	2,446	1,336	1,110	4.34	2,322	1,282	1,040	4.15
30~34	3,469	2,010	1,459	6.15	3,179	1,786	1,393	5.69
35~39	3,149	1,785	1,364	5.59	3,068	1,761	1,307	5.49
40~44	4,086	2,331	1,755	7.25	4,000	2,260	1,740	7.15
45~49	4,110	2,306	1,804	7.29	4,135	2,367	1,768	7.40
50~54	4,986	2,615	2,371	8.85	4,812	2,557	2,255	8.61
55~59	4,581	2,337	2,244	8.13	4,812	2,453	2,359	8.61
60~64	3,910	1,906	2,004	6.94	4,001	1,953	2,048	7.16
65~69	3,466	1,645	1,821	6.15	3,610	1,729	1,881	6.46
70~74	3,760	1,523	2,237	6.67	3,580	1,481	2,099	6.40
75~79	3,162	1,184	1,978	5.61	3,224	1,189	2,035	5.77
80~84	2,115	618	1,497	3.75	2,229	664	1,565	3.99
85이상	1,290	292	998	2.29	1,449	333	1,116	2.59

자료 : 기획감사실  
주 : 주민등록인구 통계결과임

# Population, by Age(5-year age group) and Gender

2015				2016			
인 구 Population			구성비 Composition	인 구 Population			구성비 Composition
남 Male	여 Female			남 Male	여 Female		
55,284	27,715	27,569	100.00	54,703	27,452	27,251	100.00
1,813	905	908	3.28	1,715	847	868	3.14
1,939	1,033	906	3.51	1,961	1,049	912	3.58
1,962	998	964	3.55	1,870	941	929	3.42
2,797	1,523	1,274	5.06	2,601	1,435	1,166	4.75
2,690	1,560	1,130	4.87	2,672	1,538	1,134	4.88
2,074	1,158	916	3.75	1,989	1,117	872	3.64
2,853	1,607	1,246	5.16	2,582	1,442	1,140	4.72
3,098	1,762	1,336	5.60	3,102	1,762	1,340	5.67
3,745	2,119	1,626	6.77	3,402	1,925	1,477	6.22
4,232	2,437	1,795	7.66	4,275	2,463	1,812	7.81
4,540	2,417	2,123	8.21	4,306	2,331	1,975	7.87
5,038	2,594	2,444	9.11	5,266	2,685	2,581	9.63
4,281	2,108	2,173	7.74	4,500	2,252	2,248	8.23
3,687	1,783	1,904	6.67	3,828	1,880	1,948	7.00
3,397	1,416	1,981	6.14	3,282	1,398	1,884	6.00
3,241	1,212	2,029	5.86	3,268	1,222	2,046	5.97
2,367	745	1,622	4.28	2,459	804	1,655	4.50
1,530	338	1,192	2.77	1,625	361	1,264	2.97

## 5. 혼인상태별 인구(15세 이상)

단위 : 명

5년 별 및 5세계급별	합 계						남 자 Male		
	Total	유배우 Married	사별 Widowed	이혼 Divorced	미혼 Never married	미상 Unknown	Total	유배우 Married	사별 Widowed
1990	52,117	31,764	7,303	328	12,722	-	...	...	...
1995	49,392	30,216	7,397	483	11,296	-	...	...	...
2000	46,748	28,790	7,576	775	9,607	-	21,948	14,518	798
2005	42,240	26,056	7,414	935	7,835	-	19,977	13,210	838
2010	44,778	27,077	7,359	1,183	9,159	-	22,114	14,057	990
<b>2015</b>	<b>45,893</b>	<b>25,540</b>	<b>7,572</b>	<b>2,257</b>	<b>10,524</b>	<b>-</b>	<b>22,779</b>	<b>13,623</b>	<b>951</b>
15~19세	2,760	-	-	-	2,760	-	1,608	-	-
20~24세	2,003	41	1	4	1,957	-	1,268	6	1
25~29세	1,842	343	-	19	1,480	-	1,024	100	-
30~34세	2,659	1,297	7	57	1,298	-	1,482	482	3
35~39세	2,884	1,856	6	147	875	-	1,625	911	6
40~44세	3,375	2,401	26	258	690	-	1,862	1,199	5
45~49세	3,858	2,897	74	397	490	-	2,193	1,571	21
50~54세	4,251	3,187	203	460	401	-	2,255	1,620	49
55~59세	4,637	3,621	400	356	260	-	2,384	1,927	84
60~64세	4,068	3,099	572	304	93	-	1,946	1,673	58
65~69세	3,343	2,433	717	121	72	-	1,562	1,352	88
70~74세	3,361	1,921	1,290	63	87	-	1,402	1,153	168
75~79세	3,131	1,478	1,563	59	31	-	1,171	914	199
80~84세	2,273	741	1,506	10	16	-	691	542	141
85세 이상	1,448	225	1,207	2	14	-	306	173	128

자료 : 통계청 「2015인구주택총조사보고서」

주 : 외국인인 제외된 숫자

# Population By Marital Status(15 Years old and over)

이혼 Divorced	미혼 Naver married	미상 Unknown	Total	여 자 Female				
				유배우 Married	사별 Widowed	이혼 Divorced	미혼 Naver married	미상 Unknown
...	...	...	...	...	...	...	...	...
...	...	...	...	...	...	...	...	...
469	6,163	-	24,800	14,272	6,778	306	3,444	-
568	5,361	-	22,263	12,846	6,576	367	2,474	-
708	6,359	-	22,664	13,020	6,369	475	2,800	-
<b>1,292</b>	<b>6,913</b>	<b>-</b>	<b>23,114</b>	<b>11,917</b>	<b>6,621</b>	<b>965</b>	<b>3,611</b>	<b>-</b>
-	1,608	-	1,152	-	-	-	1,152	-
4	1,257	-	735	35	-	-	700	-
11	913	-	818	243	-	8	567	-
32	965	-	1,177	815	4	25	333	-
55	653	-	1,259	945	-	92	222	-
104	554	-	1,513	1,202	21	154	136	-
223	378	-	1,665	1,326	53	174	112	-
300	286	-	1,996	1,567	154	160	115	-
214	159	-	2,253	1,694	316	142	101	-
172	43	-	2,122	1,426	514	132	50	-
88	34	-	1,781	1,081	629	33	38	-
41	40	-	1,959	768	1,122	22	47	-
44	14	-	1,960	564	1,364	15	17	-
3	5	-	1,582	199	1,365	7	11	-
1	4	-	1,142	52	1,079	1	10	-

## 6. 교육정도별 인구(6세이상)

단위 : 명

5년별 및 5세계급별	계 Total	재 학 1) Attendance						
		초등학교 Elementary school	중등학교 Middle School	고등학교 High school	대 학 Junior college	대학교 University	대학원 이상 Graduate school	
2005	47,160	7,914	3,239	1,590	1,653	565	831	36
2010	48,886	7,442	2,577	1,631	1,963	493	717	61
<b>2015</b>	<b>48,689</b>	<b>6,371</b>	<b>2,181</b>	<b>1,346</b>	<b>2,113</b>	<b>132</b>	<b>539</b>	<b>60</b>
6~9세	1,503	1,178	1,178	-	-	-	-	-
10~14세	1,938	1,938	1,002	936	-	-	-	-
15~19세	2,681	2,514	-	397	1,992	37	88	-
20~24세	1,533	413	-	-	2	73	338	-
25~29세	1,800	65	-	1	-	9	49	6
30~34세	2,621	34	-	-	6	1	27	-
35~39세	2,871	43	-	-	5	8	7	23
40~44세	3,372	45	-	1	4	-	17	23
45~49세	3,858	40	-	5	23	2	5	5
50~54세	4,251	36	-	3	29	1	1	2
55~59세	4,637	26	-	-	23	1	2	-
60~64세	4,068	30	-	2	23	-	4	1
65~69세	3,343	9	1	1	6	-	1	-
70~74세	3,361	-	-	-	-	-	-	-
75~79세	3,131	-	-	-	-	-	-	-
80~84세	2,273	-	-	-	-	-	-	-
85세 이상	1,448	-	-	-	-	-	-	-

자료 : 통계청 『2015인구주택총조사보고서』

주 : 1) 휴학포함

# Population by Educational Attainment (6 years old and over)

	졸업 Graduated					
	초등학교 Elementary school	중학교 Middle school	고등학교 High school	대학 Junior college	대학교 University	대학원 이상 Graduate school
29,527	9,507	5,102	10,295	2,007	2,440	176
33,139	9,296	5,080	12,027	3,150	3,322	264
<b>34,979</b>	<b>7,965</b>	<b>5,255</b>	<b>12,629</b>	<b>3,849</b>	<b>4,895</b>	<b>386</b>
-	-	-	-	-	-	-
-	-	-	-	-	-	-
152	-	12	140	-	-	-
991	1	22	462	281	225	-
1,633	-	44	392	523	668	6
2,360	-	45	740	741	794	40
2,670	-	68	1,087	643	820	52
3,145	5	135	1,744	539	667	55
3,644	95	279	2,226	427	566	51
4,035	375	786	2,139	252	438	45
4,391	929	1,192	1,670	228	314	58
3,730	1,398	1,022	978	118	175	39
2,868	1,479	757	487	45	79	21
2,305	1,500	469	251	4	70	11
1,833	1,295	287	184	19	40	8
874	626	83	108	29	28	-
348	262	54	21	-	11	-



## 6. 교육정도별 인구(6세이상)(계속)

단위 : 명

5년별 및 5세계급별	중 퇴 Dropped out						
	초등학교 Elementary school	중학교 Middle school	고등학교 High school	대 학 Junior college	대학교 University	대학원이상 Graduate school	
2005	1,371	695	204	211	138	121	2
2010	1,786	743	253	328	266	185	11
<b>2015</b>	<b>2,079</b>	<b>808</b>	<b>277</b>	<b>321</b>	<b>317</b>	<b>338</b>	<b>18</b>
6~9세	-	-	-	-	-	-	-
10~14세	-	-	-	-	-	-	-
15~19세	15	-	-	9	1	5	-
20~24세	105	-	-	8	67	30	-
25~29세	78	-	2	11	34	31	-
30~34세	205	-	9	42	78	65	11
35~39세	116	-	5	24	36	51	-
40~44세	131	1	7	43	45	34	1
45~49세	123	12	16	18	13	62	2
50~54세	131	8	33	47	13	26	4
55~59세	174	36	69	55	4	10	-
60~64세	158	49	48	41	5	15	-
65~69세	140	95	32	4	6	3	-
70~74세	254	226	18	5	4	1	-
75~79세	225	208	11	3	-	3	-
80~84세	164	125	25	9	3	2	-
85세이상	60	48	2	2	8	-	-

자료 : 통계청 『2015인구주택총조사보고서』  
주 : 1) 휴학포함

## Population by Educational Attainment (6years old and over)(Cont' d)

	수료 Completed			미취학 Never attending	미상 Unkown
	대학 Junior college	대학교 University	대학원 Graduate school		
110	33	22	55	8,238	—
175	62	48	66	6,344	—
<b>211</b>	<b>43</b>	<b>66</b>	<b>102</b>	<b>5,049</b>	—
—	—	—	—	325	—
—	—	—	—	—	—
—	—	—	—	—	—
8	—	8	—	16	—
17	1	10	6	7	—
18	7	8	3	4	—
31	—	16	15	11	—
41	8	15	18	10	—
25	2	—	23	26	—
24	15	—	9	25	—
12	8	—	4	34	—
18	1	5	12	132	—
1	—	—	1	325	—
11	—	—	11	791	—
5	1	4	—	1,068	—
—	—	—	—	1,235	—
—	—	—	—	1,040	—

## 7. 주택 점유 형태별 가구(일반가구) Ordinary Households by Type of Occupancy

단위 : 가구

5년별 및 가구별	계 Total	자기집 Owned	전세 Lump- sum deposit for rent	보증부월세 Monthly rent with deposit	무보증월세 Monthly rent without deposit	사글세 Monthly rent for lump sum payment of the rental period in advance	무상 Free rent
1990	...	...	...	...	...	...	...
1995	...	...	...	...	...	...	...
2000	20,187	16,380	1,960	561	545	82	659
2005	19,775	16,417	1,195	869	447	82	765
2010	21,437	16,693	1,110	2,130	394	78	1,032
2015	22,241	18,010	439	2,038	477	8	1,269

자료 : 통계청 『2015인구주택총조사보고서』

## 8. 사용방수별 가구(일반가구) Ordinary Households by Rooms Used

단위 : 가구

5년별 및 가구별	사용방수 No. of rooms used						
	합계 Total	1	2	3	4	5	6개 이상
1990	...	...	...	...	...	...	...
1995	...	...	...	...	...	...	...
2000	20,187	706	2,053	5,750	7,184	3,658	836
2005	19,775	104	1,326	5,323	7,143	4,768	1,111
2010	21,437	491	1,459	3,764	8,076	6,007	1,640
2015	22,241	421	1,153	3,777	8,212	6,769	1,909

자료 : 통계청 『2015인구주택총조사보고서』

## 9. 인 구 동 태

단위 : 명, 쌍

연도별 및 읍면별	출 생 Birth		
	계 Total	남 Male	여 Female
2011	438	242	196
2012	453	236	217
2013	378	181	197
2014	349	161	188
2015	315	161	154
<b>2016</b>	<b>273</b>	<b>154</b>	<b>119</b>
고성읍	190	107	83
삼산면	2	0	2
하일면	2	2	0
하이면	13	5	8
상리면	2	1	1
대가면	4	4	0
영현면	3	3	0
영오면	4	1	3
개천면	1	0	1
구만면	6	5	1
회화면	17	11	6
마암면	2	1	1
동해면	4	2	2
거류면	23	12	11

자료 : 통계청 인구동향조사

# Vital Statistics

사 망 death			혼 인(쌍) Marriage	이 혼(쌍) Divorce
계 Total	남 Male	여 Female		
577	306	271	351	139
636	335	301	300	152
617	314	303	292	161
630	358	272	276	132
673	329	344	254	152
<b>676</b>	<b>336</b>	<b>340</b>	<b>214</b>	<b>150</b>
214	109	105	111	81
40	23	17	8	5
43	21	22	9	2
28	14	14	14	4
39	20	19	5	2
39	14	25	6	4
18	11	7	2	3
31	11	20	7	1
17	6	11	5	2
22	9	13	5	1
37	24	13	13	12
37	16	21	3	2
62	36	26	5	10
49	22	27	21	21

# 10. 인 구 이 동

단위 : 명, %

연도별 및 월별	총이동 Total migrants								시,군,구내 Inter-Si, Gun and Gu	
	전 입 In-migrants			전 출 Out-migrants						
	이동률 Migration rate	남자 Male	여자 Female	이동률 Migration rate	남자 Male	여자 Female	이동률 Migration rate	남자 Male	여자 Female	이동률 Migration rate
2011	6,656	11.6	...	...	6,502	11.4	...	...	1,399	2.4
2012	5,662	9.9	3,095.0	2,576.0	5,847	10.3	3,158.0	2,698.0	1,082	1.9
2013	5,268	9.3	2,872	2,396	5,576	9.8	2,995	2,581	1,029	1.8
2014	5,486	9.8	2,969	2,517	5,697	10.1	3,038	2,654	1,121	2.0
2015	5,074	9.1	2,829	2,245	5,373	9.7	2,959	2,414	967	1.7
<b>2016</b>	<b>4,709</b>	<b>8.6</b>	<b>2,602</b>	<b>2,107</b>	<b>4,926</b>	<b>9.0</b>	<b>2,693</b>	<b>2,233</b>	<b>872</b>	<b>1.6</b>
1 월	441	0.8	228	213	494	0.9	249	245	89	0.2
2 월	484	0.9	264	220	564	1.0	289	275	112	0.2
3 월	494	0.9	273	221	467	0.9	256	211	80	0.1
4 월	345	0.6	204	141	369	0.7	211	158	58	0.1
5 월	354	0.6	214	140	394	0.7	232	162	47	0.1
6 월	326	0.6	182	144	354	0.6	182	172	59	0.1
7 월	330	0.6	195	135	342	0.6	198	144	54	0.1
8 월	340	0.6	192	148	408	0.7	215	193	61	0.1
9 월	328	0.6	177	151	389	0.7	221	168	62	0.1
10 월	341	0.6	172	169	353	0.6	197	156	66	0.1
11 월	497	0.9	273	224	386	0.7	211	175	93	0.2
12 월	429	0.8	228	201	406	0.7	232	174	91	0.2

자료 : 기획감사실

주 : 1. 주민등록 전출입신고에 의한 자료이며 시도내 이동은 전입인구기준, 국외이동은 제외

2. 총이동 중 전입, 전출의 남자, 여자는 2012년 기준으로 추가됨.

# Internal Migration

시·군·구간 Inter-Si, Gun and Gu				시·도간 Inter-Metropolitan City and Province				순이동 Net-migrats	
전입 In-migrants		전출 Out-migrants		전입 In-migrants		전출 Out-migrants			
	이동률 Migration rate		이동률 Migration rate		이동률 Migration rate		이동률 Migration rate		이동률 Migration rate
3,117	5.5	2,925	5.1	2,140	3.7	2,178	3.8	154	0.3
2,683	4.7	2,749	4.8	1,897	3.3	2,016	3.5	-185	-0.3
2,512	4.4	2,652	4.7	1,727	3.1	1,895	3.3	-308	-0.5
2,546	4.5	2,643	4.7	1,819	3.2	1,933	3.4	-211	-0.4
2,401	4.7	2,696	4.8	1,706	3.1	1,710	3.1	-299	-0.5
<b>2,316</b>	<b>4.2</b>	<b>2,318</b>	<b>4.2</b>	<b>1,521</b>	<b>2.8</b>	<b>1,736</b>	<b>3.2</b>	<b>-217</b>	<b>-0.4</b>
212	0.4	254	0.5	140	0.3	151	0.3	-53	-0.1
219	0.4	257	0.5	153	0.3	195	0.4	-80	-0.1
258	0.5	210	0.4	156	0.3	177	0.3	27	0.0
153	0.3	204	0.4	134	0.2	107	0.2	-24	0.0
178	0.3	219	0.4	129	0.2	128	0.2	-40	-0.1
144	0.3	178	0.3	123	0.2	117	0.2	-28	-0.1
168	0.3	171	0.3	108	0.2	117	0.2	-12	0.0
176	0.3	173	0.3	103	0.2	174	0.3	-68	-0.1
173	0.3	170	0.3	93	0.2	157	0.3	-61	-0.1
179	0.3	139	0.3	96	0.2	148	0.3	-12	0.0
270	0.5	155	0.3	134	0.2	138	0.3	111	0.2
186	0.3	188	0.3	152	0.3	127	0.2	23	0.0



# 11. 통근·통학 유형별 인구(12세이상)

## Population by Type of commuting and Schooling(12years and over)

단위 : 명

구분	12세이상 인구	통근통학 안함	통근·통학	현재살고 있는 읍면동	같은시군 구내다른 읍면동	같은시도내 다른시군구	다른 시도	통근 통학지 미상	통근통학 여부미상
	Population (12and over)	Not commuting	Place of work or school	In the same Eup, Myeon, Dong	To other Eup, Myeon, Dong in the same si do	To other si Gun gu in the same si do	To other Si do	Place of work or school is unknown	Unknown
2005	43,218	17,008	26,200	22,497	1,313	2,359	31	-	10
2010	45,970	14,953	31,017	25,526	1,741	3,757	56	119	-
<b>2015</b>	<b>1,217</b>	<b>16,603</b>	<b>30,714</b>	<b>25,065</b>	<b>1,252</b>	<b>4,273</b>	<b>106</b>	-	-
12~14	1,217	7	1,210	1,114	34	62	-	-	-
15~19	-	616	2,063	1,723	112	226	2	-	-
20~24	-	707	1,069	605	27	418	1	-	-
25~29	-	655	1,470	975	123	361	11	-	-
30~34	-	866	1,913	1,172	152	581	8	-	-
35~39	-	708	2,221	1,434	165	608	14	-	-
40~44	-	708	2,675	2,067	132	468	8	-	-
45~49	-	787	3,067	2,427	138	474	28	-	-
50~54	-	867	3,425	2,824	129	462	10	-	-
55~59	-	1,301	3,344	2,841	152	339	12	-	-
60~64	-	1,349	2,734	2,483	66	175	10	-	-
65~69	-	1,378	1,966	1,896	13	55	2	-	-
70세이상	-	6,654	3,557	3,504	9	44	-	-	-

자료 : 통계청 『2015인구주택총조사보고서』

## 12. 상주(야간), 주간 인구

### Resident and daytime Population by administrative district

단위 : 명

구분	상주인구 Resident population	유입인구 Inflow population			유출인구 Outflow population			주간인구 Daytime population	주간인구 지수 Daytime population index
		통근 Inflow population (commuters)	통학 Inflow population (student)	통근 Outflow population (commuters)	통학 OutInflow population (student)				
2005	48,598	4,242	4,015	227	2,390	1,766	624	50,450	104
2010	50,616	7,222	7,123	99	2,868	2,508	360	54,970	108.6
<b>2015</b>	<b>51,822</b>	<b>9,062</b>	<b>8,909</b>	<b>153</b>	<b>4,397</b>	<b>3,904</b>	<b>493</b>	<b>56,487</b>	<b>109</b>
12세 미만	4,505	-	-	-	-	-	-	4,505	100
12~14	1,217	8	-	8	62	-	62	1,163	95.6
15~19	2,679	151	6	145	228	16	212	2,602	97.1
20~24	1,776	184	184	-	437	247	190	1,523	85.8
25~29	2,125	626	626	-	372	352	20	2,379	112
30~34	2,779	1,105	1,105	-	589	589	-	3,295	118.6
35~39	2,929	1,363	1,363	-	622	617	5	3,670	125.3
40~44	3,383	1,464	1,464	-	476	472	4	4,371	129.2
45~49	3,854	1,302	1,302	-	502	502	-	4,654	120.8
50~54	4,292	1,295	1,295	-	472	472	-	5,115	119.2
55~59	4,645	929	929	-	351	351	-	5,223	112.4
60~64	4,083	458	458	-	185	185	-	4,356	106.7
65~69	3,344	173	173	-	57	57	-	3,460	103.5
70세 이상	10,211	4	4	-	44	44	-	10,171	99.6

자료 : 통계청 『2015인구주택총조사보고서』

# 13. 외국인 국적별 등록현황

단위 : 명

연도별 및 읍면별	총 계 Total			일 본 Japan			미 국 U.S.A			중 국 China		
	계 Sub- Total	남 Male	여 Female	계 Sub- Total	남 Male	여 Female	계 Sub- Total	남 Male	여 Female	계 Sub- Total	남 Male	여 Female
2011	1,638	1,221	417	13	2	11	9	6	3	358	227	131
2012	1,647	1,249	398	13	1	12	11	5	6	84	42	42
2013	1,628	1,213	415	11	1	10	8	4	4	78	38	40
2014	1,743	1,335	408	11	1	10	3	2	1	70	31	39
2015	1,891	1,444	447	12	1	11	6	2	4	80	36	44
<b>2016</b>	<b>1,710</b>	<b>1,278</b>	<b>432</b>	<b>12</b>	<b>2</b>	<b>10</b>	<b>7</b>	<b>3</b>	<b>4</b>	<b>76</b>	<b>39</b>	<b>37</b>
고성읍	562	328	234	7	-	7	3	2	1	30	8	22
삼산면	146	123	23	1	1	-	1	-	1	10	8	2
하일면	99	94	5	-	-	-	-	-	-	12	12	-
하이면	58	40	18	1	-	1	-	-	-	1	1	-
상리면	34	21	13	-	-	-	-	-	-	2	-	2
대가면	12	2	10	-	-	-	-	-	-	1	-	1
영현면	3	1	2	-	-	-	-	-	-	-	-	-
영오면	42	27	15	1	-	1	-	-	-	-	-	-
개천면	30	26	4	-	-	-	-	-	-	-	-	-
구만면	26	20	6	-	-	-	-	-	-	2	1	1
회화면	75	33	42	1	1	-	1	-	1	7	3	4
마암면	32	29	3	-	-	-	-	-	-	-	-	-
동해면	437	415	22	-	-	-	-	-	-	3	3	-
거류면	154	119	35	1	-	1	2	1	1	8	3	5

자료 : 민원봉사과

# Registered Foreigners by Major Nationality

영 국 United Kingdom			필 리 핀 Philippines			인 도 India			우즈베키스탄 Uzbekistan			인도네시아 Indonesia		
계 Sub- Total	남 Male	여 Female	계 Sub- Total	남 Male	여 Female	계 Sub- Total	남 Male	여 Female	계 Sub- Total	남 Male	여 Female	계 Sub- Total	남 Male	여 Female
2	2	-	35	17	18	1	1	-	105	95	10	118	116	2
1	1	-	39	15	24	2	2	-	136	127	9	130	127	3
2	2	-	36	11	25	4	3	-	124	117	7	158	154	4
-	-	-	40	15	25	5	4	1	110	103	7	201	200	1
-	-	-	40	16	24	2	2	-	130	121	9	207	202	5
-	-	-	<b>39</b>	<b>14</b>	<b>25</b>	-	-	-	<b>118</b>	<b>109</b>	<b>9</b>	<b>192</b>	<b>181</b>	<b>11</b>
-	-	-	22	5	17	-	-	-	6	2	4	36	36	-
-	-	-	-	-	-	-	-	-	-	-	-	56	56	-
-	-	-	-	-	-	-	-	-	-	-	-	59	58	1
-	-	-	1	-	1	-	-	-	-	-	-	4	4	-
-	-	-	2	-	2	-	-	-	-	-	-	-	-	-
-	-	-	1	-	1	-	-	-	1	1	-	-	-	-
-	-	-	-	-	-	-	-	-	-	-	-	-	-	-
-	-	-	-	-	-	-	-	-	2	2	-	-	-	-
-	-	-	-	-	-	-	-	-	-	-	-	-	-	-
-	-	-	2	-	2	-	-	-	-	-	-	8	8	-
-	-	-	4	2	2	-	-	-	-	-	-	14	4	10
-	-	-	-	-	-	-	-	-	-	-	-	1	1	-
-	-	-	4	4	-	-	-	-	85	83	2	7	7	-
-	-	-	3	3	-	-	-	-	24	21	3	7	7	-

# 13. 외국인 국적별 등록현황(계속)

단위 : 명

연도별 및 읍면별	캐 나 다 Canada			대 만 Taiwan			프 랑 스 France			태 국 Thailand		
	계 Sub- Total	남 Male	여 Female	계 Sub- Total	남 Male	여 Female	계 Sub- Total	남 Male	여 Female	계 Sub- Total	남 Male	여 Female
2011	5	3	2	11	5	6	-	-	-	62	53	9
2012	4	3	1	11	5	6	-	-	-	47	39	8
2013	1	1	-	11	4	7	-	-	-	62	53	9
2014	1	1	-	11	5	6	-	-	-	71	59	12
2015	4	-	4	12	6	6	-	-	-	79	67	12
<b>2016</b>	<b>1</b>	<b>-</b>	<b>1</b>	<b>12</b>	<b>6</b>	<b>6</b>	<b>-</b>	<b>-</b>	<b>-</b>	<b>71</b>	<b>61</b>	<b>10</b>
고성읍	1	-	1	8	3	5	-	-	-	44	38	6
삼산면	-	-	-	-	-	-	-	-	-	-	-	-
하일면	-	-	-	-	-	-	-	-	-	-	-	-
하이면	-	-	-	-	-	-	-	-	-	1	-	1
상리면	-	-	-	-	-	-	-	-	-	3	3	-
대가면	-	-	-	-	-	-	-	-	-	-	-	-
영현면	-	-	-	-	-	-	-	-	-	-	-	-
영오면	-	-	-	-	-	-	-	-	-	3	-	3
개천면	-	-	-	-	-	-	-	-	-	-	-	-
구만면	-	-	-	-	-	-	-	-	-	-	-	-
회화면	-	-	-	-	-	-	-	-	-	1	1	-
마암면	-	-	-	-	-	-	-	-	-	-	-	-
동해면	-	-	-	4	3	1	-	-	-	11	11	-
거류면	-	-	-	-	-	-	-	-	-	8	8	-

자료 : 민원봉사과

# Registered Foreigners by Major Nationality(Cont'd)

방글라데시 Bangladesh			베 트 남 Viet Nam			파키스탄 Pakistan			기 타 Others		
계 Sub- Total	남 Male	여 Female	계 Sub- Total	남 Male	여 Female	계 Sub- Total	남 Male	여 Female	계 Sub- Total	남 Male	여 Female
7	7	-	483	306	177	6	6	-	423	375	48
6	6	-	468	287	181	5	5	-	690	584	106
5	4	1	456	259	197	4	4	-	668	558	110
4	4	-	461	260	201	2	2	-	753	648	105
3	3	-	457	250	207	4	4	-	855	734	121
<b>3</b>	<b>3</b>	<b>-</b>	<b>421</b>	<b>212</b>	<b>209</b>	<b>4</b>	<b>4</b>	<b>-</b>	<b>754</b>	<b>644</b>	<b>110</b>
1	1	-	165	56	109	1	1	-	238	176	62
1	1	-	39	22	17	1	1	-	37	34	3
-	-	-	12	9	3	-	-	-	16	15	1
-	-	-	14	4	10	-	-	-	36	31	5
-	-	-	23	16	7	1	1	-	3	1	2
-	-	-	6	1	5	-	-	-	3	-	3
-	-	-	3	1	2	-	-	-	-	-	-
-	-	-	9	3	6	-	-	-	27	22	5
-	-	-	10	6	4	-	-	-	20	20	-
-	-	-	8	7	1	-	-	-	6	4	2
-	-	-	32	14	18	-	-	-	15	8	7
-	-	-	5	4	1	-	-	-	26	24	2
1	1	-	61	49	12	1	1	-	260	253	7
-	-	-	34	20	14	-	-	-	67	56	11

# 14. 외국인과의 혼인

## Marriages to foreigners

단위 : 건

연도별	남편 혼인건수 Marriages of husbands	한국인 남편-외국인 아내 Korean husband -Foreign wife	아내 혼인건수 Marriages of wife	한국인 아내-외국인 남편 Korean wife- Foreign husband
2011	351	43	239	5
2012	300	37	231	3
2013	292	23	226	4
2014	276	20	200	6
2015	254	18	197	...
2016	214	18	177	...
고성군	214	18	177	...

자료 : 통계청 인구동향조사

주 : 1. '남편혼인건수' 는 아내의 국적과 상관없는 남자의 전체 혼인건수, 아내 혼인건수도 마찬가지임.  
 2. 남편혼인건수, 한국인 남편 - 외국인 아내 : 행정구역별 남편의 주소지를 기준으로 집계, 아내도 마찬가지임.



# 노동

## LABOR

1. 경제활동인구총괄  
Economically Active Population
2. 노동 조합  
Labor Unions
3. 직업 훈련 현황  
Vocational Training



# 1. 경제활동인구총괄

## Economically Active Population

단위 : 천명

연도별	15세 이상인구 Population 15years old and over										
	경제활동인구 Economically active population				비경제활동인구 Economically inactive population			경제활동 참가율(%) participation rate	고용율(%) Employment/ population ratio	실업률(%) Unemplo- ymente rate	
	취업자 Employed	실업자 Unemployed	가사육아	통학	기타						
2011	46.6	29.8	29.4	0.4	16.9	...	...	...	63.8	63.1	1.2
2012	47.6	31.7	31.2	0.5	15.9	...	...	...	66.6	65.6	1.6
2013	47.5	32.7	32.4	0.3	14.9	...	...	...	68.8	68.3	0.8
2014	47.3	34.2	33.9	0.3	13.1	...	...	...	72.4	71.5	1.0
2015	47.0	32.8	32.3	0.5	14.3	...	...	...	69.8	68.7	1.5
<b>2016</b>	<b>46.7</b>	<b>32.2</b>	<b>31.6</b>	<b>0.6</b>	<b>14.5</b>	...	...	...	<b>68.9</b>	<b>67.8</b>	<b>1.7</b>
상반기	46.8	32.0	31.7	0.4	14.7	...	...	...	68.5	67.8	1.1
하반기	46.5	32.3	31.5	0.7	14.3	...	...	...	69.3	67.8	2.2

자료 : 통계청 경제활동인구조사  
주 : 2010년 기준부터 수록

## 2. 노동조합 Labor Unions

단위 : 개소, 명

연도별 및 읍면별	합계 Total				단위노동조합 Unit unions				지부 또는 분회 등 Chapters & Branches			
	조합수 No. of Unions	조합원수 No. of union members			조합수 No. of Unions	조합원수 No. of union members			조합수 No. of Unions	조합원수 No. of union members		
		계 Total	남 Male	여 Female		계 Total	남 Male	여 Female		계 Total	남 Male	여 Female
2011	4	111	41	70	4	111	41	70	-	-	-	-
2012	4	113	40	73	4	113	40	73	-	-	-	-
2013	4	110	39	71	4	110	39	71	-	-	-	-
2014	4	251	139	112	4	251	139	112	-	-	-	-
2015	4	221	146	75	4	221	146	75	-	-	-	-
<b>2016</b>	<b>5</b>	<b>217</b>	<b>136</b>	<b>81</b>	<b>5</b>	<b>217</b>	<b>136</b>	<b>81</b>	-	-	-	-
고성읍	1	5	1	4	1	5	1	4	-	-	-	-
삼산면	-	-	-	-	-	-	-	-	-	-	-	-
하일면	-	-	-	-	-	-	-	-	-	-	-	-
하이면	-	-	-	-	-	-	-	-	-	-	-	-
상리면	-	-	-	-	-	-	-	-	-	-	-	-
대가면	1	47	21	26	1	47	21	26	-	-	-	-
영현면	-	-	-	-	-	-	-	-	-	-	-	-
영오면	-	-	-	-	-	-	-	-	-	-	-	-
개천면	-	-	-	-	-	-	-	-	-	-	-	-
구만면	-	-	-	-	-	-	-	-	-	-	-	-
회화면	-	-	-	-	-	-	-	-	-	-	-	-
마암면	2	90	49	41	2	90	49	41	-	-	-	-
동해면	1	75	65	10	1	75	65	10	-	-	-	-
거류면	-	-	-	-	-	-	-	-	-	-	-	-

자료 : 경제교통과

### 3. 직업훈련현황

단위 : 명

연도별 및 읍면별	계 Total			고용촉진훈련 Employment promotion training			계 Sub-total		
	입소 Entrance	수료 Completed	취업 Job found	입소 Entrance	수료 Completed	취업 Job found	입소	수료	취업
							Entrance	Completed	Job found
2011	-	-	-	-	-	-	-	-	-
2012	-	-	-	-	-	-	-	-	-
2012	-	-	-	-	-	-	-	-	-
2013	-	-	-	-	-	-	-	-	-
2014	-	-	-	-	-	-	-	-	-
2015	-	-	-	-	-	-	-	-	-
<b>2016</b>	<b>-</b>	<b>-</b>	<b>-</b>	<b>-</b>	<b>-</b>	<b>-</b>	<b>-</b>	<b>-</b>	<b>-</b>
고성읍	-	-	-	-	-	-	-	-	-
삼산면	-	-	-	-	-	-	-	-	-
하일면	-	-	-	-	-	-	-	-	-
하이면	-	-	-	-	-	-	-	-	-
상리면	-	-	-	-	-	-	-	-	-
대가면	-	-	-	-	-	-	-	-	-
영현면	-	-	-	-	-	-	-	-	-
영오면	-	-	-	-	-	-	-	-	-
개천면	-	-	-	-	-	-	-	-	-
구만면	-	-	-	-	-	-	-	-	-
회화면	-	-	-	-	-	-	-	-	-
마암면	-	-	-	-	-	-	-	-	-
동해면	-	-	-	-	-	-	-	-	-
거류면	-	-	-	-	-	-	-	-	-

자료 : 경제교통과







# 사 업 체

## ESTABLISHMENTS

### 1. 사업체총괄

Summary of Establishments by Industry

#### 1-(1). 읍·면별 사업체총괄

Summary of Establishments by Industry Eup . Myeon

### 2. 산업별, 읍·면별 사업체수 및 종사자수

Number of Establishments,

Workers by Industry and Eup and Myeon

# 1. 사업체 총괄

단위 : 개소, 명

연도 별 및 1)대 분류 별	합 계 Total				조직형태별 By type of organization					
					개 인 Individual		회사법인 Incorporated Company		회사이외 법인 Non-business corporation	
	사업체수 Establish- ments	종사자수 Workers			사업체수 Establish- ments	종사자수 Workers	사업체수 Establish- ments	종사자수 Workers	사업체수 Establish- ments	종사자수 Workers
		계 Total	남 Male	여 Female						
2011	3,990	20,404	13,086	7,318	3,199	8,976	305	7,236	255	3,572
2012	4,102	22,123	14,416	7,707	3,261	10,063	338	8,227	265	3,117
2013	4,408	22,103	14,315	7,788	3,498	10,018	374	8,147	276	3,317
2014	4,618	22,723	14,345	8,378	3,620	9,702	431	8,602	294	3,707
<b>2015</b>	<b>4,552</b>	<b>20,170</b>	<b>12,142</b>	<b>8,028</b>	<b>3,640</b>	<b>8,890</b>	<b>359</b>	<b>6,997</b>	<b>298</b>	<b>3,674</b>
A. 농 업, 임 업 및 어 업	14	176	139	37	-	-	5	38	7	124
B. 광 업	1	2	1	1	1	2	-	-	-	-
C. 제 조 업	512	5,904	4,407	1,497	367	1,953	127	3,879	18	72
D. 전기, 가스, 증기 및 수도사업	4	590	517	73	-	-	1	537	3	53
E. 하수, 폐기물, 원료재생및환경	13	67	53	14	7	21	4	38	2	8
F. 건 설 업	199	1,254	1,080	174	102	282	97	972	-	-
G. 도 매 및 소 매 업	1,148	2,337	1,193	1,144	1,089	2,021	31	199	27	114
H. 운 수 업	319	665	607	58	294	363	21	258	2	41
I. 숙 박 및 음 식 점 업	1,045	2,151	692	1,459	1,027	2,004	15	116	1	7
J. 출판, 영상, 방송, 정보서비스업	24	133	97	36	3	6	6	29	15	98
K. 금 용 및 보 험 업	50	551	275	276	7	16	11	177	32	358
L. 부 동 산 업 및 임 대 업	116	244	159	85	80	120	10	28	1	17
M. 전문, 과학및기술서비스업	71	259	191	68	54	116	12	98	4	35
N. 사업시설관리및지원서비스업	42	530	402	128	29	158	9	360	2	7
O. 공공, 국방및사회보장행정	46	1,222	770	452	-	-	-	-	46	1,222
P. 교 육 서 비 스 업	162	1,199	414	785	107	202	3	27	48	963
Q. 보건업및사회복지서비스업	145	1,320	304	1,016	86	845	-	-	47	362
R. 예술, 스포츠, 여가관련서비스업	88	416	206	210	71	123	3	210	11	77
S. 협회, 단체, 수리, 개인서비스업	553	1,150	635	515	316	658	4	31	32	116

자료 : 통계청(2015 기준 사업체조사 결과)

# Summary of Establishments by Industry

		사업체구분별 By type of establishment					
비법인 Non-corporation association		단독 Single-unit firm		공장, 지사 Factory, Branch Office		본사, 본점 Head office	
사업체수 Establish- ments	종사자수 Workers	사업체수 Establish- ments	종사자수 Workers	사업체수 Establish- ments	종사자수 Workers	사업체수 Establish- ments	종사자수 Workers
231	620	3,817	16,500	150	3,192	23	712
238	716	3,906	17,620	167	3,612	29	891
260	621	4,219	17,329	159	3,627	30	1,147
273	712	4,411	17,785	173	3,825	34	1,113
<b>255</b>	<b>609</b>	<b>4,355</b>	<b>15,656</b>	<b>167</b>	<b>3,403</b>	<b>30</b>	<b>1,111</b>
2	14	10	120	4	56	-	-
-	-	1	2	-	-	-	-
-	-	480	4,112	20	946	12	846
-	-	-	-	4	590	-	-
-	-	13	67	-	-	-	-
-	-	189	943	7	300	3	11
1	3	1,120	2,154	25	158	3	25
2	3	316	592	3	73	-	-
2	24	1,031	2,037	14	114	-	-
-	-	21	118	3	15	-	-
-	-	8	21	34	369	8	161
25	79	110	222	6	22	-	-
1	10	66	210	5	49	-	-
2	5	36	229	5	298	1	3
-	-	46	1,222	-	-	-	-
4	7	160	1,180	2	19	-	-
12	113	135	1,143	7	112	3	65
3	6	86	225	2	191	-	-
201	345	527	1,059	26	91	-	-



# 1-(1). 읍·면별 사업체총괄

단위 : 개소, 명

연도별 및 읍면별	합 계 Total					조직형태별 By type of organization			
			종사자수 Workers			개 인 Individuals		회사법인 Incorporated Company	
	사업체수 Establishments	여 성 대표자	계 Total	남 Male	여 Female	사업체수 Establishments	종사자수 Workers	사업체수 Establishments	종사자수 Workers
2011	3,990	1,648	20,404	13,086	7,318	3,199	8,976	305	7,236
2012	4,102	1,698	22,123	14,416	7,707	3,261	10,063	338	8,227
2013	4,408	1,839	22,103	14,315	7,788	3,498	10,018	374	8,147
2014	4,618	1,928	22,723	14,345	8,378	3,620	9,702	431	8,602
<b>2015</b>	<b>4,552</b>	<b>1,916</b>	<b>20,170</b>	<b>12,142</b>	<b>8,028</b>	<b>3,640</b>	<b>8,890</b>	<b>359</b>	<b>6,997</b>
고성읍	2,603	1,189	9,559	4,999	4,560	2,216	4,775	184	2,379
삼산면	87	25	374	188	186	61	170	6	103
하일면	110	34	561	403	158	79	409	5	68
하이면	181	62	1,703	1,350	353	132	315	21	1,260
상리면	106	41	386	233	153	74	160	11	120
대가면	77	26	287	141	146	37	64	6	79
영현면	42	22	126	72	54	22	38	4	31
영오면	122	50	359	202	157	93	177	4	43
개천면	45	17	127	58	69	25	37	-	-
구만면	49	12	177	117	60	25	42	6	71
회화면	441	185	1,755	907	848	380	974	22	468
마암면	111	41	933	565	368	67	217	14	493
동해면	222	75	2,310	1,912	398	162	900	28	1,244
거류면	356	137	1,513	995	518	267	612	48	638

자료 : 통계청(2015 기준 사업체조사 결과)

# Summary of Establishments by Industry Eup, Myeon

				사업체구분별 By type of establishment					
회사외 법인 Non-business corporation		비 법인 Non-corporation association		단 독 Single-unit firm		공장, 지사 Factory, Branch Office		본사, 본점 Head office	
사업체수 Establish ments	종사자수 Workers	사업체수 Establish ments	종사자수 Workers	사업체수 Establish ments	종사자수 Workers	사업체수 Establish ments	종사자수 Workers	사업체수 Establish ments	종사자수 Workers
255	3,572	231	620	3,817	16,500	23	712	150	3,192
265	3,117	238	716	3,906	17,620	167	3,612	29	891
276	3,317	260	621	4,219	17,329	159	3,627	30	1,147
294	3,707	273	712	4,411	17,785	173	3,825	34	1,113
<b>298</b>	<b>3,674</b>	<b>255</b>	<b>609</b>	<b>4,355</b>	<b>15,656</b>	<b>167</b>	<b>3,403</b>	<b>30</b>	<b>1,111</b>
96	2,111	107	294	2,514	8,180	76	1,024	13	355
12	83	8	18	85	357	2	17	-	-
14	58	12	26	104	491	6	70	-	-
15	87	13	41	170	613	11	1,090	-	-
10	84	11	22	102	295	1	14	3	77
14	105	20	39	69	204	8	83	-	-
11	52	5	5	39	114	3	12	-	-
16	110	9	29	117	316	3	12	2	31
12	59	8	31	38	104	7	23	-	-
11	50	7	14	46	134	3	43	-	-
26	290	13	23	425	1,431	13	279	3	45
20	211	10	12	99	427	10	455	2	51
17	146	15	20	208	1,697	11	173	3	440
24	228	17	35	339	1,293	13	108	4	112

## 2. 종사자규모별 사업체수 및 종사자수

단위 : 개소, 명

연도별 및 읍면별	합 계 Total					1~4명		5~9명		10~19명	
	사업체수		종사자수 Workers			사업체수 Establishments	종사자수 Workers	사업체수 Establishments	종사자수 Workers	사업체수 Establishments	종사자수 Workers
	Establishments	여성 대표자	계 Total	남 Male	여 Female						
2011	3,990	1,648	20,404	13,086	7,318	3,332	5,900	256	1,734	212	2,902
2012	4,102	1,698	22,123	14,416	7,707	3,369	5,847	284	1,873	217	2,890
2013	4,408	1,839	22,103	14,315	7,788	3,618	6,426	350	2,231	227	3,085
2014	4,618	1,928	22,723	14,345	8,378	3,833	6,848	337	2,243	229	3,009
<b>2015</b>	<b>4,552</b>	<b>1,916</b>	<b>20,170</b>	<b>12,142</b>	<b>8,028</b>	<b>3,840</b>	<b>6,583</b>	<b>343</b>	<b>2,215</b>	<b>195</b>	<b>2,502</b>
고성읍	2,603	1,189	9,559	4,999	4,560	2,262	3,751	189	1,218	85	1,083
삼산면	87	25	374	188	186	67	121	10	56	6	81
하일면	110	34	561	403	158	86	153	9	57	8	103
하이면	181	62	1,703	1,350	353	147	248	13	89	9	99
상리면	106	41	386	233	153	90	179	6	40	8	103
대가면	77	26	287	141	146	66	114	3	21	4	48
영현면	42	22	126	72	54	36	57	4	31	1	18
영오면	122	50	359	202	157	103	169	12	82	5	62
개천면	45	17	127	58	69	40	64	2	12	1	10
구만면	49	12	177	117	60	40	66	4	32	4	53
회화면	441	185	1,755	907	848	387	704	27	167	13	163
마암면	111	41	933	565	368	78	148	11	67	12	157
동해면	222	75	2,310	1,912	398	154	303	23	155	16	213
거류면	356	137	1,513	995	518	284	506	30	188	23	309

자료 : 통계청(2015 기준 사업체조사 결과)

# Number of Establishments and Workers, by Workforce size

20~49명		50~99명		100~299명		300~499명		500~999명		1,000이상	
사업체수	종사자수	사업체수	종사자수	사업체수	종사자수	사업체수	종사자수	사업체수	종사자수	사업체수	종사자수
Establishments	Workers	Establishments	Workers	Establishments	Workers	Establishments	Workers	Establishments	Workers	Establishments	Workers
140	4,124	33	2,196	15	2,408	-	-	2	1,140	-	-
171	5,120	43	2,845	16	2,703	1	307	1	538	-	-
164	4,851	32	2,041	15	2,587	1	340	1	542	-	-
172	4,959	31	2,037	13	2,209	1	305	2	1,113	-	-
<b>133</b>	<b>3,782</b>	<b>27</b>	<b>1,730</b>	<b>11</b>	<b>1,931</b>	<b>1</b>	<b>307</b>	<b>2</b>	<b>1,120</b>	-	-
46	1,334	17	1,081	3	509	-	-	1	583	-	-
4	116	-	-	-	-	-	-	-	-	-	-
6	198	1	50	-	-	-	-	-	-	-	-
9	333	-	-	2	397	-	-	1	537	-	-
2	64	-	-	-	-	-	-	-	-	-	-
4	104	-	-	-	-	-	-	-	-	-	-
1	20	-	-	-	-	-	-	-	-	-	-
2	46	-	-	-	-	-	-	-	-	-	-
2	41	-	-	-	-	-	-	-	-	-	-
1	26	-	-	-	-	-	-	-	-	-	-
9	240	3	179	2	302	-	-	-	-	-	-
8	238	-	-	2	323	-	-	-	-	-	-
21	565	5	367	2	400	1	307	-	-	-	-
18	457	1	53	-	-	-	-	-	-	-	-

### 3. 산업별, 읍·면별 사업체수 및 종사자수

단위 : 개소, 명

연도별 및 읍면별	합 계 Total					A.농업,임업및어업 Agriculture, forestry and fishing	B.광업 Mining and quarrying		C.제조업 Manufacturing		
	사업체수		종사자수 Workers			사업체수 Establishments	종사자수 Workers	사업체수 Establishments	종사자수 Workers	사업체수 Establishments	종사자수 Workers
	Establishments	여성 대표자	계 Total	남 Male	여 Female						
2011	3,990	1,648	20,404	13,086	7,318	12	156	2	32	484	7,357
2012	4,102	1,698	22,123	14,416	7,707	11	123	1	1	516	9,001
2013	4,408	1,839	22,103	14,315	7,788	12	158	-	-	595	8,621
2014	4,618	1,928	25,723	14,336	8,378	14	175	-	-	571	7,771
<b>2015</b>	<b>4,552</b>	<b>1,916</b>	<b>20,170</b>	<b>12,142</b>	<b>8,028</b>	<b>14</b>	<b>176</b>	<b>1</b>	<b>2</b>	<b>512</b>	<b>5,904</b>
고성읍	2,603	1,189	9,559	4,999	4,560	6	133	-	-	189	1,669
삼산면	87	25	374	188	186	2	9	-	-	15	166
하일면	110	34	561	403	158	1	5	-	-	25	358
하이면	181	62	1,703	1,350	353	1	13	-	-	23	147
상리면	106	41	386	233	153	-	-	-	-	18	139
대가면	77	26	287	141	146	-	-	-	-	12	41
영현면	42	22	126	72	54	1	1	-	-	8	19
영오면	122	50	359	202	157	-	-	-	-	16	73
개천면	45	17	127	58	69	-	-	-	-	2	3
구만면	49	12	177	117	60	-	-	-	-	13	89
회화면	441	185	1,755	907	848	1	7	-	-	37	284
마암면	111	41	933	565	368	1	4	-	-	24	569
동해면	222	75	2,310	1,912	398	-	-	1	2	68	1,678
거류면	356	137	1,513	995	518	1	4	-	-	62	669

자료 : 통계청(2015 기준 사업체조사 결과)

# Number of Establishments, Workers by Industry and Eup and Myeon

D. 전기, 가스, 수도 Electricity, gas, watersupply		E. 하수, 폐기물, 환경복원 Sewerage, waste management and remediation activities		F. 건 설 업 Construction		G. 도매 및 소매업 Wholesale and retail trade		H. 운 수 업 Transport	
사업체수 Establishments	종사자수 Workers	사업체수 Establishments	종사자수 Workers	사업체수 Establishments	종사자수 Workers	사업체수 Establishments	종사자수 Workers	사업체수 Establishments	종사자수 Workers
4	565	16	83	144	1,240	959	2,044	203	640
4	588	19	105	148	1,108	984	2,220	219	727
4	598	14	66	160	1,136	1,040	2,161	241	640
5	595	16	72	201	1,416	1,130	2,379	254	754
<b>4</b>	<b>590</b>	<b>13</b>	<b>67</b>	<b>199</b>	<b>1,254</b>	<b>1,148</b>	<b>2,337</b>	<b>319</b>	<b>665</b>
2	49	8	46	121	609	728	1,522	214	406
-	-	1	5	-	-	17	33	9	10
-	-	-	-	4	19	25	52	5	8
1	537	-	-	21	399	33	65	9	63
-	-	-	-	4	15	22	44	2	2
-	-	1	1	1	1	13	26	5	5
-	-	-	-	5	32	9	13	1	1
-	-	-	-	5	11	36	64	4	6
-	-	-	-	-	-	10	17	4	4
-	-	-	-	1	2	8	12	4	4
-	-	1	3	15	76	125	227	22	49
-	-	-	-	3	12	29	63	7	56
-	-	-	-	2	2	33	68	8	13
1	4	2	12	17	76	60	131	25	38

### 3. 산업별, 읍·면별 사업체수 및 종사자수(계속)

단위 : 개소, 명

연도별 및 읍면별	I. 숙박 및 음식점업 Hotels and restaurants		J. 통 신 업 Post and telecommunication		K. 금융 및 보험업 Financial institutions and insurance		L. 부동산업및임대업 Real estate and renting and leasing		M. 과학및기술서비스업 Scientific and technical activities	
	사업체수 Establishments	종사자수 Workers	사업체수 Establishments	종사자수 Workers	사업체수 Establishments	종사자수 Workers	사업체수 Establishments	종사자수 Workers	사업체수 Establishments	종사자수 Workers
2011	993	2,080	22	218	52	473	106	194	55	180
2012	980	2,054	23	157	55	559	103	189	60	209
2013	1,057	2,261	23	156	52	529	120	261	5	215
2014	1,100	2,412	28	145	55	562	122	242	67	217
<b>2015</b>	<b>1,045</b>	<b>2,151</b>	<b>24</b>	<b>133</b>	<b>50</b>	<b>551</b>	<b>116</b>	<b>244</b>	<b>71</b>	<b>259</b>
고성읍	580	1,139	9	87	28	333	85	174	58	190
삼산면	19	50	1	3	1	10	2	4	-	-
하일면	21	37	1	4	1	10	-	-	1	10
하이면	55	103	1	4	1	10	2	2	-	-
상리면	26	48	2	6	1	20	3	5	1	1
대가면	8	65	1	3	1	8	-	-	-	-
영현면	5	7	1	3	1	9	-	-	-	-
영오면	20	34	1	3	1	10	2	4	1	1
개천면	10	16	1	3	1	5	-	-	-	-
구만면	4	5	1	3	1	7	-	-	-	-
회화면	129	276	1	3	5	36	6	25	4	25
마암면	22	46	2	5	1	8	-	-	-	-
동해면	57	156	1	3	3	46	7	9	-	-
거류면	89	169	1	3	4	39	9	21	6	32

자료 : 통계청(2015 기준 사업체조사 결과)

# Number of Establishments, Workers by Industry and Eup and Myeon(Cont' d)

N.사업서비스업 Business activities		O.공공행정, 국방및사회보장 Public administration and defence, compulsory social security		P.교육 및 서비스업 Education		Q.보건및사회복지사업 Health and social work		R.예술, 체육및여가관련사업 Arts, sports and Recreation related services		S.기타공공, 수리및 개인서비스업 Other community, repair and personal service activities	
사업체수 Establishments	종사자수 Workers	사업체수 Establishments	종사자수 Workers	사업체수 Establishments	종사자수 Workers	사업체수 Establishments	종사자수 Workers	사업체수 Establishments	종사자수 Workers	사업체수 Establishments	종사자수 Workers
24	412	44	1,174	162	1,216	121	1,080	87	231	500	1,029
25	353	45	838	170	1,194	133	1,183	88	484	518	1,034
31	442	46	907	174	1,211	141	1,223	91	483	542	1,035
39	565	45	1,182	172	1,268	146	1,291	96	482	557	1,195
<b>42</b>	<b>530</b>	<b>46</b>	<b>1,222</b>	<b>162</b>	<b>1,199</b>	<b>145</b>	<b>1,320</b>	<b>88</b>	<b>416</b>	<b>553</b>	<b>1,150</b>
22	74	14	956	106	655	83	856	50	132	300	529
-	-	3	15	2	24	3	22	3	8	9	15
-	-	3	15	4	14	3	5	1	1	15	23
2	252	2	18	2	33	4	11	3	13	21	33
1	2	2	17	2	18	1	3	1	4	20	62
1	3	2	11	2	23	5	35	2	2	23	63
-	-	2	10	2	22	2	4	-	-	5	5
2	11	3	23	5	52	7	45	3	3	16	19
-	-	1	10	2	22	2	22	-	-	12	25
-	-	2	11	2	20	1	2	2	4	10	18
3	8	4	62	15	110	15	183	11	228	47	153
1	19	2	12	2	22	5	75	-	-	12	42
3	119	3	24	3	45	6	31	2	3	25	111
7	42	3	38	13	139	8	26	10	18	38	52





# VI

# 농림수산업

## AGRICULTURE, FORESTRY AND FISHING

1. 농가 및 농가인구  
Farm households and population
2. 경지면적  
Area of Cultivated Land
3. 경지규모별 농가  
Farm Households, by Size of Cultivated Land
4. 농업진흥지역 지정  
Land Designated for Agricultural Promotion
5. 경지정리현황  
Status of Land Cultivation
6. 수혜현황  
Benefited Status
7. 수리시설 및 방조제 현황  
Irrigation Facilities and Sea Walls
8. 식량작물 생산량(정곡)  
Production of Food Grain(Polished)
  - 8-(1) 미곡  
Rice
  - 8-(2) 맥류  
Wheat and Barley
  - 8-(3) 잡곡  
Miscellaneous Grains
  - 8-(4) 두류  
Beans
  - 8-(5) 서류  
Potatoes
9. 채소류 생산량  
Vegetable Production
10. 특용작물 생산량  
Production of Oil seeds and Cash crops
11. 과실류 생산량  
Fruit Production
12. 공공비축 미곡 매입실적  
Government-purchased Rice, by Class and Kind
13. 보리매입실적  
Government-purchased Barley by Class
14. 정부관리 양곡 보관창고  
Warehouse of Government-controlled Grains
15. 정부관리 양곡 가공공장  
Processing Plants of Gov't controlled Grains
16. 농업협동조합  
National Agricultural Cooperative Federation
17. 농업용 기계보유  
Agricultural Machinery Holdings
18. 비료공급  
Supply of Chemical Fertilizers
19. 농약공급 실적  
Supply of Agricultural chemicals
20. 가축사육 가구 및 마리  
Number of Livestock, Poultry and Feeders
21. 가축전염병 발생  
Infectious Livestock Diseases by case
22. 가축전염병 예방주사실적  
Livestock Vaccinated Against Infectious Diseases
23. 수의사 현황  
Number of Veterinarians
24. 도축검사  
Inspection of Slaughtered Livestock
25. 축산물위생관계업소  
Number of Licensed Livestock products Premised by Business Type
26. 소유별 산림면적  
Area of Forest Land by Ownership
27. 임상별 산림면적  
Area of Forest Land Area by Forest Type
28. 임상별 임목축적  
Growing Stock by Forest Type
29. 임산물 생산량  
Production of Forest Products
30. 임목벌채 허가(신고)  
Lumbering Permits
31. 수렵  
Hunting
32. 수렵면허장 발급  
Hunting License Issues
33. 사방사업  
Erosion Control
34. 조림  
Reforestation by Project
35. 산림피해  
Forest Damage
36. 산지전용허가 내역  
Permits Forest Conversion
37. 보안림 지정 현황  
Forests Designated for Protection
38. 병해충발생 및 방제상황  
Forests Damage Occurrence and Prevention by Forest Pest insect and Disease
39. 토석채취 현황  
Quarrying
40. 수산업협동조합  
Fishery Cooperative Federation
41. 어가 및 어가인구  
Fishery Households and Population
42. 어선보유  
Fishing Vessel Ownership
43. 어항  
Fishing Ports
44. 어항시설  
Fishing Port Facilities
45. 양식 어업권  
Cultured Fishery Licenses
46. 어업권  
Fishery Licenses
47. 어선어업허가 및 신고현황  
Permits and Notifications of Boat Fishing
48. 수산업종별 생산  
Catches by Fishery Sector
49. 수산물 어획고  
Fish Catches of Fishery Products
50. 수산물 가공품 생산고  
Production of Processed Fishery Commodities
51. 수산물 계통판매고  
Cooperative sales of Fishery Products
52. 친환경농산물 인증현황  
Certification of Environment-friendly farming
53. 화훼류 재배현황  
Cultivation of Flowers

# 1. 농가 및 농가인구

## Farm households and population

단위 : 호, 명

연도별 및 읍면별	농 가 Farm households				농가인구 Farm population		
	계 Total	전업 Full time	1종겸업 part- time Class 1	2종겸업 part- time Class 2	계 Total		
					계 Total	남자 Male	여자 Female
2011	10,154	5,884	1,535	2,735	33,082	17,198	15,884
2012	10,141	5,983	1,521	2,637	33,576	17,407	16,169
2013	10,273	6,060	1,539	2,674	30,751	15,951	14,800
2014	7,191	4,300	933	1,958	15,159	6,972	8,187
2015	6,000	3,664	1,092	1,244	12,429	5,840	6,589
<b>2016</b>	<b>9,472</b>	<b>5,255</b>	<b>1,943</b>	<b>2,274</b>	<b>25,008</b>	<b>12,295</b>	<b>12,713</b>
고성읍	2,267	929	567	771	6,052	3,021	3,031
삼산면	437	175	96	166	1,038	506	532
하일면	568	284	111	173	1,328	635	693
하이면	576	294	69	213	1,764	879	885
상리면	465	326	88	51	1,057	521	536
대가면	598	425	107	66	1,549	743	806
영현면	289	202	70	17	661	319	342
영오면	466	368	56	42	1,108	547	561
개천면	410	287	70	53	1,114	533	581
구만면	344	127	161	56	772	375	397
회화면	653	274	163	216	1,658	834	824
마암면	567	380	91	96	1,722	852	870
동해면	874	533	131	210	2,574	1,271	1,303
거류면	958	651	163	144	2,611	1,259	1,352

자료 : 농업기술센터(농업정책과)  
주 : 2016 농지정보시스템 기준

## 2. 경 지 면 적

### Area of Cultivated Land

단위 : ha

연도별	총 계 Total	논 Rice paddy	밭 Dry paddy	가구당 경지면적(ha) Area of cultivated land per household(ha)		
				계 Total	논 Rice paddy	밭 Dry paddy
2011	11,453	8,356	3,097	1.12	0.82	0.30
2012	11,449	8,330	3,119	1.12	0.82	0.30
2013	11,419	8,287	3,132	1.11	0.81	0.30
2014	11,377	8,262	3,115	0.99	0.72	0.27
2015	11,002	7,996	3,006	1.83	1.30	1.99
2016	11,264	8,189	3,075	1.83	1.33	0.50

자료 : 농업기술센터(농업정책과)

### 3. 경지규모별 농가

## Farm Households, by Size of Cultivated Land

단위 : 가구

연도별	합 계 Total	경지없는 농 가 수 Farm households without cultivated land	경지규모별 농가		
			0.5ha 미만 Less than 0.5ha	0.5ha 이상 1.0ha 미만 0.5 -Under 1.0ha	
2011	10,151	-	10,151	6,136	2,541
2012	10,141	-	10,141	6,213	2,505
2013	10,273	-	10,273	6,324	2,496
2014	11,546	-	11,546	7,022	2,915
2015	6,000	62	5,938	2,804	1,499
<b>2016</b>	<b>9,472</b>	<b>62</b>	<b>9,410</b>	<b>6,073</b>	<b>2,249</b>

연도별	경지규모별 농가 Farm households by size of cultivated land				
	1.0ha 이상~ 2.0ha 미만 1.0 and Over~ Less than 2.0	2.0ha 이상~ 3.0ha 미만 2.0 and Over~ Less than 3.0	3.0ha 이상~ 5.0ha 미만 3.0 and Over~ Less than 5.0	5.0ha 이상~ 10.0ha 미만 5.0 and Over~ Less than 10.0	10.0ha 이상 10.0ha and over
	2011	1,182	194	74	21
2012	1,114	204	80	22	3
2013	1,146	206	80	19	2
2014	1,330	191	72	14	2
2015	939	320	222	133	21
<b>2016</b>	<b>909</b>	<b>140</b>	<b>33</b>	<b>5</b>	<b>1</b>

자료 : 농업기술센터(농업정책과)  
주 : 농지정보시스템 기준

## 4. 농업진흥지역 지정

### Land Designated for Agricultural Promotion

단위 : ha

연도별 및 읍면별	합 계 Total		농업진흥구역 Agricultural promotion land		농업보호구역 Agricultural Conservation land	
	필지수 Number of fields	면 적 Area	필지수 Number of fields	면 적 Area	필지수 Number of fields	면 적 Area
2011	68,329	7,626.3	62,179	6,968.8	6,150	657.5
2012	68,314	7,624.4	62,164	6,966.9	6,150	657.5
2013	68,274	7,619.3	62,124	6,961.8	6,150	657.5
2014	68,096	7,612.7	61,958	6,955.7	6,138	657.0
2015	68,196	7,610.5	62,046	6,953.0	6,150	657.5
<b>2016</b>	<b>63,657</b>	<b>7,404.5</b>	<b>53,776</b>	<b>6,475.3</b>	<b>9,881</b>	<b>929.2</b>
고성읍	9,537	1,143.4	8,897	1,098.3	640	45.1
삼산면	3,230	303.7	2,414	231.7	816	72.0
하일면	1,995	276.5	1,732	247.7	263	28.8
하이면	3,762	442.1	2,801	356.5	961	85.6
상리면	3,940	412.4	3,218	349.5	722	62.9
대가면	5,301	626.1	3,548	418.4	1,753	207.7
영현면	2,784	339.3	2,197	290.4	587	48.9
영오면	4,507	547.3	3,866	503.4	641	43.9
개천면	4,089	428.4	2,874	319.4	1,215	109.0
구만면	3,578	446.5	3,351	427.5	227	19.0
회화면	3,918	374.7	3,684	355.2	234	19.5
마암면	5,437	671.1	4,652	582.7	785	88.4
동해면	3,371	424.0	2,663	360.0	708	64.0
거류면	8,208	969.0	7,879	934.6	329	34.4

자료 : 농업기술센터(농업정책과)

## 5. 경 지 정 리 현 황

### Status of Land Cultivation

단위 : ha

연 별 및 읍 면 별	총 면 적 Total area			실 적 Result of cultivated land		잔여면적 Remaining land
	계 Total	가 능 Passible to cultivate	불가능 Impossible to cultivate	면 적 Area	비 율(%) Ratio	
2011	8,553	6,557	1,996	6,125	93.4	432
2012	8,553	6,557	1,996	6,125	93.4	432
2013	8,553	6,557	1,996	6,125	93.4	432
2014	8,553	6,557	1,996	6,125	93.4	432
2015	8,553	6,557	1,996	6,125	93.4	432
<b>2016</b>	<b>8,553</b>	<b>6,557</b>	<b>1,996</b>	<b>6,125</b>	<b>93.4</b>	<b>432</b>
고성읍	1,270	1,109	161	1,099	99.1	10
삼산면	388	262	126	240	91.6	22
하일면	478	317	161	317	100.0	-
하이면	497	311	186	305	98.1	6
상리면	529	419	110	386	92.1	33
대가면	714	488	226	455	93.2	33
영현면	386	313	73	282	90.1	31
영오면	522	504	18	502	99.6	2
개천면	468	346	122	337	97.4	9
구만면	509	440	69	365	83.0	75
회화면	507	406	101	398	98.0	8
마암면	669	538	131	514	95.5	24
동해면	703	433	270	431	99.5	2
거류면	913	671	242	494	73.6	177

자료 : 안전건설과

## 6. 수혜 현황 Benefited Status

단위 : ha, 명, 천원

연별 및 읍면별	수혜면적 Benefitted area	수혜자수 Beneficiaries	예산액 Budget
2011	2,901	6,043	14,877,221
2012	2,509	4,062	3,471,000
2013	2,506	4,062	5,325,000
2014	2,509	4,062	5,430,000
2015	2,509	4,046	4,200,000
<b>2016</b>	<b>2,509</b>	<b>4,046</b>	<b>8,240,000</b>
고성읍	510	1,150	540,000
삼산·상리면	104	152	210,000
하일면	199	373	640,000
하이면	185	328	330,000
대가면	363	222	210,000
영현면	84	197	180,000
영오면	214	337	500,000
개천면	187	268	350,000
구만면	-	-	-
회화·마암면	137	165	250,000
동해면	183	329	480,000
거류면	343	525	510,000

자료 : 한국농어촌공사 고성통영거제지사



## 7. 수리시설 및 방조제 현황

단위 : ha

연 별 및 읍. 면별	저 수 지 Reservoir		양 수 장 Water-gathering place		집수암거 Underdrain for collective water	
	개소 Place	면적 Area	개소 Place	면적 Area	개소 Place	면적 Area
2011	218	5,035	68	707	43	180
2012	218	5,035	69	786	43	180
2013	218	5,035	72	804	47	201
2014	218	5,035.4	72	804.0	49	218.5
2015	218	5,035	77	838	51	227
<b>2016</b>	<b>218</b>	<b>5,035</b>	<b>77</b>	<b>838</b>	<b>51</b>	<b>227</b>
고성읍	9	176.2	3	17.0	5	27.0
삼산면	7	90.0	2	15.0	3	18.0
하일면	6	53.1	-	-	1	3.0
하이면	11	63.4	1	3.0	4	9.7
상리면	10	101.3	2	16.8	1	7.0
대가면	13	136.7	2	19.0	-	-
영현면	8	96.4	2	17.4	1	2.0
영오면	15	77.5	7	53.0	2	10.3
개천면	18	231.1	4	19.0	2	13.0
구만면	17	263.3	4	45.0	1	0.2
회화면	16	179.0	9	37.3	3	15.0
마암면	19	244.0	4	42.0	5	24.7
동해면	12	209.9	2	13.0	9	23.0
거류면	22	233.5	10	77.7	13	72.6
농업기반공사	35	2,880.0	25	463.0	1	1.0

자료 : 안전건설과

주 : 1) 취입보란 농번기때 농수를 관리하기 위해 설치한 보의 일종임.

# Irrigation Facilities and Sea Walls

단위 : ha

취입보 1) Irrigation reservoir		방 조 제 Sea wall management			
개소 Place	면적 Area	국 가 Nation-run	도 Province-run	시 군 Si, Gun	민간관리자 Civilian
261	1,569	1	5	12	-
257	1,011	1	5	12	-
257	1,011	1	5	12	-
257	1,011	1	5	12	-
258	1,012	1	5	12	-
<b>258</b>	<b>1,012</b>	<b>1</b>	<b>5</b>	<b>12</b>	<b>-</b>
8	56.9	-	1	-	-
2	15.0	-	1	2	-
1	12.9	-	-	-	-
1	5.0	-	-	-	-
26	136.5	-	-	-	-
22	108.4	-	-	-	-
13	95.9	-	-	-	-
2	25.0	-	-	-	-
15	44.0	-	-	-	-
8	24.4	-	-	-	-
4	30.0	-	-	5	-
14	131.3	-	3	-	-
22	56.9	-	-	5	-
7	45.3	-	-	-	-
113	224.0	1	-	-	-

## 8. 식량작물 생산량(정곡)

단위 : ha, M/T

연도별	합 계 Total		미 곡 Rice		맥 류 Wheat and barley	
	면 적 Area	생 산 량 Production	면 적 Area	생 산 량 Production	면 적 Area	생 산 량 Production
2011	7,837	36,400	6,181	30,467	891	3,350
2012	7,253	32,786	6,227	29,578	279	886
2013	6,638	32,867	5,929	30,179	393	1,435
2014	6,445	29,976	5,689	27,100	397	1,372
2015	6,368	34,729	5,535	31,550	467	1,368
<b>2016</b>	<b>6,159</b>	<b>30,310</b>	<b>5,505</b>	<b>28,626</b>	<b>350</b>	<b>1,103</b>

자료 : 농업기술센터(친환경농업과)

### 8-(1) 미 곡

단위 : ha, M/T

연도별	합 계 Total		논 벼 Paddy rice	
	면 적 Area	생 산 량 Production	면 적 Area	생 산 량 Production
2011	6,181	30,467	6,181	30,467
2012	6,227	29,578	6,227	29,578
2013	5,929	30,179	5,929	30,179
2014	5,689	27,100	5,689	27,100
2015	5,535	31,550	5,535	31,550
<b>2016</b>	<b>5,505</b>	<b>28,626</b>	<b>5,505</b>	<b>28,626</b>

자료 : 농업기술센터(친환경농업과)

## Production of Food Grain(Polished)

잡곡 Miscellaneous grains		두류 Beans		서류 Potatoes	
면적 Area	생산량 Production	면적 Area	생산량 Production	면적 Area	생산량 Production
61	198	596	807	109	1,578
66	215	588	756	93	1,351
73	235	167	200	76	818
101	339	176	258	82	907
113	421	166	330	87	1,060
<b>127</b>	<b>380</b>	<b>177</b>	<b>201</b>	<b>68</b>	<b>793</b>

## Rice

kg/10a	밭벼 Upland rice		
	면적 Area	생산량 Production	kg/10a
493	-	-	-
475	-	-	-
509	-	-	-
476	-	-	-
570	-	-	-
<b>520</b>	<b>-</b>	<b>-</b>	<b>-</b>

## 8-(2) 맥 류

단위 : ha, M/T

연도별	합 계 Total		대 맥(겉보리) Unhulled Barley			과맥(쌀보리) Naked barley		
	면 적 Area	생 산 량 Production	면 적 Area	생 산 량 Production	kg/10a	면 적 Area	생 산 량 Production	kg/10a
2011	891	3,350	6	21	382	418	1,626	389
2012	279	886	1	3	300	127	417	328
2013	393	1,433	10	33	242	259	966	275
2014	397	1,372	2	8	304	323	1,126	242
2015	418	1,229	16	53	333	330	960	291
<b>2016</b>	<b>350</b>	<b>1,103</b>	<b>6</b>	<b>20</b>	<b>333</b>	<b>244</b>	<b>775</b>	<b>319</b>

자료 : 농업기술센터(농업지원과)

## 8-(3) 잡 곡

단위 : ha, M/T

연도별	합 계 Total		조 Millet			수 수 Sorghum		
	면 적 Area	생 산 량 Production	면 적 Area	생 산 량 Production	kg/10a	면 적 Area	생 산 량 Production	kg/10a
2011	61	198	7	6	96	3	3	112
2012	66	215	8	8	100	2	2	100
2013	73	235	11	10	92	2	2	91
2014	101	339	6	5	90	2	2	90
2015	113	421	20	18	92	2	2	92
<b>2016</b>	<b>123</b>	<b>36</b>	<b>31</b>	<b>28</b>	<b>90</b>	<b>2</b>	<b>2</b>	<b>90</b>

자료 : 농업기술센터(농업지원과)

## Wheat and Barley

밀 Wheat			호밀 Rye			맥주보리 Beer Barley		
면적 Area	생산량 Production	kg/10a	면적 Area	생산량 Production	kg/10a	면적 Area	생산량 Production	kg/10a
163	469	287	-	-	-	304	1,234	406
126	390	310	-	-	-	25	76	302
72	247	341	-	-	-	52	187	357
55	185	336	-	-	-	17	53	311
55	163	296	-	-	-	66	192	291
<b>60</b>	<b>181</b>	<b>302</b>	-	-	-	<b>40</b>	<b>127</b>	<b>318</b>

## Miscellaneous Grains

옥수수 Corn			메밀 Buckwheat			기타 Others		
면적 Area	생산량 Production	kg/10a	면적 Area	생산량 Production	kg/10a	면적 Area	생산량 Production	kg/10a
44	181	408	4	4	95	3	3	110
51	200	392	3	3	89	2	2	100
56	220	390	3	3	91	-	-	-
81	322	396	4	3	80	8	7	90
83	390	471	4	7	187	4	3	92
<b>87</b>	<b>-</b>	<b>395</b>	<b>-</b>	<b>4</b>	<b>100</b>	<b>3</b>	<b>2</b>	<b>92</b>

## 8-(4) 두 류

단위 : ha, M/T

연도별	합 계 Total		콩 Soy bean			팥 Red Bean		
	면 적 Area	생 산 량 Production	면 적 Area	생 산 량 Production	kg/10a	면 적 Area	생 산 량 Production	kg/10a
2011	596	807	540	740	137	7	7	100
2012	561	729	561	729	130	7	5	75
2013	167	200	143	176	123	7	6	88
2014	176	258	153	231	151	8	8	102
2015	166	330	147	304	207	8	9	113
<b>2016</b>	<b>177</b>	<b>201</b>	<b>166</b>	<b>184</b>	<b>114</b>	<b>7</b>	<b>7</b>	<b>101</b>

자료 : 농업기술센터(친환경농업과)

## 8-(5) 서 류

단위 : ha, M/T

연도별	합 계 Total		고 구 마 Sweet potato		
	면 적 Area	생 산 량 Production	면 적 Area	생 산 량 Production	
		생 서 Fresh		생 서 Fresh	kg/10a
2011	109	1,578	81	856	1,064
2012	93	1,351	66	795	1,207
2013	76	818	63	670	1,057
2014	82	907	67	712	1,055
2015	87	1,060	78	925	1,186
<b>2016</b>	<b>68</b>	<b>793</b>	<b>59</b>	<b>591</b>	<b>1,010</b>

자료 : 농업기술센터(친환경농업과)

# Beans

녹 두 Green bean			기 타 Others		
면 적 Area	생 산 량 Production	kg/10a	면 적 Area	생 산 량 Production	kg/10a
2	2	100	47	58	124
1	1	97	19	20	110
1	1	92	16	17	112
1	1	92	14	18	127
1	1	99	10	16	157
<b>1</b>	<b>1</b>	<b>89</b>	<b>8</b>	<b>9</b>	<b>109</b>

# Potatoes

감 자 White potato		
면 적 Area	생 산 량 Production	
	생 서 Fresh	kg/10a
28	722	2,579
27	556	2,036
13	148	1,167
15	195	1,314
8	135	1,698
<b>9</b>	<b>202</b>	<b>2,351</b>



## 9. 채소류 생산량

단위 : ha, M/T

연도별	과 채 류 Fruit Vegetables							
			수 박 Water melon			참 외 Sweet melon		
	면 적 Area	생산량 Production	면 적 Area	생산량 Production	kg/10a	면 적 Area	생산량 Production	kg/10a
2011	139	8,808	16	576	3,601	-	1	1,200
2012	115	6,246	17	572	3,402	-	1	1,191
2013	128	7,701	16	603	3,676	-	-	-
2014	112	6,178	5	130	2,890	-	-	-
2015	131	8,407	5	135	2,991	-	-	-
2016	102	6,064	2	59	2,993	-	-	-

단위 : ha, M/T

연도별	엽 채 류 Leafy and stem vegetables				
			배 추 Cabbage		
	면 적 Area	생산량 Production	면 적 Area	생산량 Production	kg/10a
2011	341	8,573	97	5,454	5,623
2012	253	6,593	7	3,639	49,986
2013	328	5,776	71	2,635	3,727
2014	342	6,602	80	3,373	4,201
2015	366	7,604	85	4,191	4,900
2016	105	8,167	86	4,257	4,950

자료 : 농업기술센터(친환경농업과)

# Vegetable Production

딸 기 Strawberry			토마토 Tomato			오 이 Cucumber			호 박 Pumpkin		
면 적 Area	생산량 Production	kg/10a	면 적 Area	생산량 Production	kg/10a	면 적 Area	생산량 Production	kg/10a	면 적 Area	생산량 Production	kg/10a
17	676	3,883	34	3,117	9,069	3	230	7,651	68	4,209	6,205
17	580	3,492	30	2,351	7,838	3	185	7,400	49	2,557	5,261
23	782	3,475	29	1,941	6,670	2	232	9,680	57	4,143	7,256
26	884	3,424	26	1,770	6,712	1	26	5,146	55	3,369	6,136
26	1,477	3,692	-	-	-	2	163	8,600	55	3,369	6,136
<b>30</b>	<b>1,077</b>	<b>3,590</b>	<b>28</b>	<b>2,268</b>	<b>8,100</b>	<b>2</b>	<b>180</b>	<b>9,000</b>	<b>40</b>	<b>2,480</b>	<b>6,200</b>

시 금 치 Spinach			상 추 Lettuce			양 배 추 Cabbage		
면 적 Area	생산량 Production	kg/10a	면 적 Area	생산량 Production	kg/10a	면 적 Area	생산량 Production	kg/10a
228	2,817	1,237	15	248	1,688	1	54	4,164
230	2,673	1,162	16	270	1,740	-	11	3,743
241	2,996	1,243	15	137	892	-	7	2,434
241	3,085	1,278	20	135	690	-	8	2,621
261	3,259	1,249	20	146	749	-	8	2,666
-	<b>3,750</b>	-	<b>19</b>	<b>152</b>	<b>800</b>	-	<b>8</b>	<b>2,666</b>

## 9. 채 소 류 생 산 량(계속)

단위 : ha, M/T

연도별	조미채소류 Flavour vegetables							
	조미채소류 Flavour vegetables		고 추 Red peper			파 Welsh onion		
	면 적 Area	생산량 Production	면 적 Area	생산량 Production	kg/10a	면 적 Area	생산량 Production	kg/10a
2011	156.0	4773.0	97.4	207.4	213.0	23.9	417.8	1748.0
2012	100.9	1625.5	77.1	162.6	211.0	16.7	243.2	1456.3
2013	96.8	1719.9	71.6	157.5	220.0	17.8	334.5	1879.0
2014	145.6	1625.5	78.2	174.3	223.0	17.1	267.6	1565.0
2015	126.6	1308.2	81.3	174.7	215.0	14.9	223.2	1498.0
<b>2016</b>	<b>119.8</b>	<b>1338.6</b>	<b>73.0</b>	<b>160.6</b>	<b>220.0</b>	<b>15.2</b>	<b>228.0</b>	<b>1500.0</b>

단위 : ha, M/T

연도별	근 채 류 Root vegetables			
	근 채 류 Root vegetables		당 근 Carrot	
	면 적 Area	생산량 Production	면 적 Area	생산량 Production
2011	35.0	1,539.0	4.5	163.8
2012	31.7	1,442.1	4.0	142.1
2013	32.0	1,366.4	3.5	136.6
2014	34.1	1,465.8	3.5	109.9
2015	32.2	1,355.7	3.5	109.9
<b>2016</b>	<b>32.2</b>	<b>1,355.2</b>	<b>3.3</b>	<b>103.9</b>

자료 : 농업기술센터(친환경농업과)

## Vegetable Production (Cont' d)

마늘 Garlic			양 파 Onions			생 강 Ginger		
면 적 Area	생산량 Production	kg/10a	면 적 Area	생산량 Production	kg/10a	면 적 Area	생산량 Production	kg/10a
6.4	89.5	1399.0	0.7	45.7	6535.0	-	-	-
6.5	76.1	1,170	0.8	50.7	6339.0	0.1	1.3	1346.5
34.5	475.1	1377.0	15.8	1015.9	6430.0	0.1	1.3	1262.0
20.5	282.0	1377.0	0.0	0.0	0.0	0.1	1.3	1300.0
<b>21.3</b>	<b>293.9</b>	<b>1380.0</b>	<b>10.2</b>	<b>654.8</b>	<b>6420.0</b>	<b>0.1</b>	<b>1.3</b>	<b>1300.0</b>

무 Radish			
kg/10a	면 적 Area	생산량 Production	kg/10a
3,640.7	30.6	1,375.4	4,494.8
3,553.0	27.7	1,300.0	4,693.1
3,904.0	28.5	1,229.8	4,315.0
3,140.0	30.6	1,355.9	4,431.0
3,140.0	28.7	1,245.8	4,340.0
<b>3,150.0</b>	<b>28.9</b>	<b>1,251.3</b>	<b>4,330.0</b>

# 10. 특용작물 생산량

## Production of Oil seeds and Cash crops

단위 : ha, M/T

연도별	참깨 Sesame			들깨 Wild Sesame		
	면적 Area	생산량 Production	kg/10a	면적 Area	생산량 Production	kg/10a
2012	43.7	34.0	77.7	40.1	43.1	107.5
2013	47.0	22.7	48.5	41.7	40.8	97.8
2014	49.0	24.3	49.5	43.0	42.5	98.8
2015	48.0	23.8	49.6	42.0	41.2	98.1
<b>2016</b>	<b>50.0</b>	<b>25.1</b>	<b>50.3</b>	<b>41.0</b>	<b>40.3</b>	<b>98.5</b>

연도별	땅콩 Peanut			유채 Rapeseed		
	면적 Area	생산량 Production	kg/10a	면적 Area	생산량 Production	kg/10a
2012	0.2	1	439	-	-	-
2013	0.2	1	442	-	-	-
2014	0.2	1	500	-	-	-
2015	0.2	1	500	-	-	-
<b>2016</b>	<b>0.2</b>	<b>1</b>	<b>500</b>	<b>-</b>	<b>-</b>	<b>-</b>

자료 : 농업기술센터(친환경농업과)

# 11. 과실류 생산량

## Fruit Production

단위 : ha, M/T

연도별	합 계 Total		사 과 Apple			배 Pear			복숭아 Peach		
	면 적 Area	생 산 량 Production	면 적 Area	생 산 량 Production	kg/10a	면 적 Area	생 산 량 Production	kg/10a	면 적 Area	생 산 량 Production	kg/10a
2011	487.8	7,491.0	2.0	-	-	19.0	448.0	2,376	-	-	-
2012	480.2	7,306.0	2.0	5.0	229	19.0	450.0	2,377	-	-	-
2013	462.0	4,990.0	2.0	4.0	267	13.2	155.6	1,250	1.4	21.2	1,491
2014	442.1	7,046.0	2.0	4.0	267	13.0	162.0	1,250	1.0	13.0	1,300
2015	422.4	6,414.0	3.0	55.0	1,823	2.4	177.0	1,796	1.4	22.0	1,596
<b>2016</b>	<b>311.4</b>	<b>4,595.0</b>	<b>0.6</b>	<b>10.0</b>	<b>1,701</b>	<b>7.9</b>	<b>144.0</b>	<b>1,824</b>	<b>2.3</b>	<b>30.0</b>	<b>1,324</b>

연도별	포 도 Grape			감 귤 Orange			감 Persimmon			기타(자두포함) Others		
	면 적 Area	생 산 량 Production	kg/10a	면 적 Area	생 산 량 Production	kg/10a	면 적 Area	생 산 량 Production	kg/10a	면 적 Area	생 산 량 Production	kg/10a
2011	-	-	-	-	-	-	297.0	4,211.0	1,417	169.8	2,832.0	1,723
2012	1.0	1.0	450	-	-	-	297.0	4,071.0	1,370	161.2	2,779.0	1,723
2013	0.7	3.2	455	-	-	-	291.4	3,229.1	1,125	153.3	1,576.9	1,029
2014	1.1	12.0	1,200	-	-	-	266.0	4,788.0	1,800	159.0	2,067.0	1,300
2015	1.6	20.0	1,382	-	-	-	264.0	4,562.0	1,550	150.0	1,578.0	1,012
<b>2016</b>	<b>0.7</b>	<b>9.0</b>	<b>1,420</b>	<b>-</b>	<b>-</b>	<b>-</b>	<b>167.3</b>	<b>3,135.0</b>	<b>1,874</b>	<b>132.6</b>	<b>1,267.0</b>	<b>956</b>

자료 : 농업기술센터(친환경농업과)

## 12. 공공비축 미곡 매입실적

단위 : 천kg/정곡

연도별 및 읍면별	실 적 Purchased quantity	등 급 별 By class		
		특 등 Premium	1 등 1 st grade	2 등 2nd grade
2011	6,894	1,867	5,003	24
2012	7,133	1,195	5,821	116
2013	9,638	1,805	7,751	82
2014	13,532	2,991	9,429	974
2015	12,123	2,331	9,429	344
<b>2016</b>	<b>13,292</b>	<b>1,490</b>	<b>10,701</b>	<b>1,014</b>
고성읍	1,746	302	1,290	151
삼산면	578	30	479	68
하일면	704	96	544	64
하이면	770	33	728	8
상리면	725	101	595	21
대가면	910	67	775	64
영현면	668	83	556	30
영오면	889	89	672	123
개천면	646	66	560	18
구만면	801	97	668	33
회화면	745	105	579	55
마암면	1,206	138	941	126
동해면	890	57	787	41
거류면	2,016	226	1,525	213

자료 : 농업기술센터(농업정책과)

# Government-purchased Rice, by Class and Kind

		종 류 별 By kind		
3 등 3rd grade	잠정등외 Potential off grade	일반매입 Ordinary Purchase	종자 Seed	기타(회수) Others
-	-	6,894	-	-
1	-	7,133	-	-
-	-	9,638	-	-
138	-	13,532	-	-
19	-	12,123	-	-
<b>87</b>	<b>-</b>	<b>13,292</b>	<b>-</b>	<b>-</b>
3	-	1,746	-	-
-	-	578	-	-
-	-	704	-	-
-	-	770	-	-
8	-	725	-	-
3	-	910	-	-
-	-	668	-	-
4	-	889	-	-
2	-	646	-	-
3	-	801	-	-
7	-	745	-	-
-	-	1,206	-	-
4	-	890	-	-
52	-	2,016	-	-



# 13. 보 리 매 입 실 적

단위 : 천kg/정곡

연 별	합 계 Total				겉 보 리 Barley			
	계 SubTotal	1 등 1st grade	2 등 2nd grade	등 외 Off grade	계 SubTotal	1 등 1st grade	2 등 2nd grade	등 외 Off grade
2011	648	138	495	15	11	-	10	1
2012	-	-	-	-	-	-	-	-
2013	-	-	-	-	-	-	-	-
2014	-	-	-	-	-	-	-	-
2015	-	-	-	-	-	-	-	-
2016	-	-	-	-	-	-	-	-
고성군	-	-	-	-	-	-	-	-

자료 : 농업기술센터(농업정책과)

주 : 2012년부터 보리 매입 실적 없음.

※ 환산근거 : 겉보리 40kg은 정곡 23.6kg, 쌀보리 40kg은 정곡 27.2kg, 맥주보리 40kg은 정곡 32kg임.

## Government-purchased Barley by Class

쌀 보 리 Naked barley				맥 주 보 리 Beer barley			
계 SubTotal	1 등 1st grade	2 등 2nd grade	등 외 Off grade	계 SubTotal	1 등 1st grade	2 등 2nd grade	등 외 Off grade
-	-	-	-	637	138	485	14
-	-	-	-	-	-	-	-
-	-	-	-	-	-	-	-
-	-	-	-	-	-	-	-
-	-	-	-	-	-	-	-
-	-	-	-	-	-	-	-
-	-	-	-	-	-	-	-

## 14. 정부관리 양곡 보관창고

단위 : m<sup>2</sup>, M/T

연도별 및 읍면별	합 계 Total			정부창고 Government-run warehouse		
	동 수 No. of warehouses	면 적 Area	보관능력 Capacity	동 수 No. of warehouses	면 적 Area	보관능력 Capacity
2011	59	16,789	28,090	-	-	-
2012	44	14,833	25,952	-	-	-
2013	38	12,437	22,854	-	-	-
2014	39	12,767	19,500	-	-	-
2015	40	13,577	22,643	-	-	-
<b>2016</b>	<b>47</b>	<b>17,911</b>	<b>29,201</b>	-	-	-
고성읍	14	5,004	7,965	-	-	-
삼산면	1	330	420	-	-	-
하일면	2	660	780	-	-	-
하이면	-	-	-	-	-	-
상리면	2	607	790	-	-	-
대가면	3	990	1,500	-	-	-
영현면	2	660	930	-	-	-
영오면	1	330	410	-	-	-
개천면	2	660	910	-	-	-
구만면	2	660	920	-	-	-
회화면	7	3,279	4,673	-	-	-
마암면	2	660	1,080	-	-	-
동해면	1	330	480	-	-	-
거류면	8	3,741	8,343	-	-	-

자료 : 농업기술센터(농업정책과)

# Warehouse of Government-controlled Grains

농협창고 NACF-run warehouse			통운창고 Korea Express-run warehouse			민간창고 Private warehouse		
동 수 No. of warehouses	면 적 Area	보관능력 Capacity	동 수 No. of warehouses	면 적 Area	보관능력 Capacity	동 수 No. of warehouses	면 적 Area	보관능력 Capacity
33	10,224	17,769	-	-	-	26	6,565	10,321
33	10,224	17,772	-	-	-	11	4,609	8,180
28	8,979	16,273	-	-	-	10	3,458	6,581
29	9,309	13,914	-	-	-	10	3,458	5,586
28	8,979	14,034	-	-	-	12	4,598	8,609
28	8,979	13,284	-	-	-	19	8,932	15,917
7	2,049	3,094	-	-	-	7	2,955	4,871
1	330	420	-	-	-	-	-	-
2	660	780	-	-	-	-	-	-
-	-	-	-	-	-	-	-	-
1	330	450	-	-	-	1	277	340
3	990	1,500	-	-	-	-	-	-
2	660	930	-	-	-	-	-	-
1	330	410	-	-	-	-	-	-
2	660	910	-	-	-	-	-	-
2	660	920	-	-	-	-	-	-
1	330	510	-	-	-	6	2,949	4,163
2	660	1,080	-	-	-	-	-	-
1	330	480	-	-	-	-	-	-
3	990	1,800	-	-	-	5	2,751	6,543

## 15. 정부관리 양곡 가공공장

단위 : 개

연도별 및 읍면별	공 장 수 Number of Plants	원동기 By motor type(HP)	
		전동기 Electric motor	발동기 Motor
2011	1	600	-
2012	1	600	-
2013	1	600	-
2014	1	600	-
2015	1	600	-
<b>2016</b>	<b>1</b>	<b>600</b>	<b>-</b>
고성읍	-	-	-
삼산면	-	-	-
하일면	-	-	-
하이면	-	-	-
상리면	-	-	-
대가면	-	-	-
영현면	-	-	-
영오면	-	-	-
개천면	-	-	-
구만면	-	-	-
회화면	1	600	-
마암면	-	-	-
동해면	-	-	-
거류면	-	-	-

자료 : 농업기술센터(농업정책과)

# Processing Plants of Gov' t controlled Grains

생산능력(T/일) Production capacity (T/D)			
정 미 polished rice	정 맥 Polished barley	압 맥 Pressed wheat	제 분 Flour
40	-	-	-
40	-	-	-
40	-	-	-
40	-	-	-
40	-	-	-
<b>40</b>	-	-	-
-	-	-	-
-	-	-	-
-	-	-	-
-	-	-	-
-	-	-	-
-	-	-	-
-	-	-	-
-	-	-	-
-	-	-	-
-	-	-	-
-	-	-	-
40	-	-	-
-	-	-	-
-	-	-	-
-	-	-	-

## 16. 농업협동조합

단위 : 개, 명, 백만원

연도별 및 조합별	조합 수 Number of union	조합원수 Members	직원 수 Staffs			주요 경제 사업 실적 Major Economic business			
			계 Total	남 Male	여 Female	판매 Sale	구매 Purchasing	생활물자 Commodities	가공 Processing
2011	4	12,311	279	185	94	52,429	29,379	5,168	409
2012	4	11,989	288	163	125	99,251	48,137	25,537	6,318
2013	4	11,923	285	179	106	90,599	47,664	26,212	7,445
2014	4	11,485	278	175	103	86,672	40,063	26,512	7,857
2015	4	11,247	281	173	108	84,473	35,212	27,667	6,661
<b>2016</b>	<b>4</b>	<b>11,052</b>	<b>286</b>	<b>179</b>	<b>107</b>	<b>83,455</b>	<b>34,396</b>	<b>28,140</b>	<b>7,881</b>
군지부	-	-	23	12	11	-	-	-	-
고성	1	3,178	101	60	41	16,721	11,855	17,498	5,314
새고성	1	2,477	55	35	20	14,741	5,205	2,271	1,423
동고성	1	2,887	67	47	20	33,281	10,008	3,225	1,144
동부	1	2,510	40	25	15	18,712	7,328	5,146	-

자료 : 농협중앙회 고성군지부  
※ 2000. 7. 1. 자료 축합과 통합

# National Agricultural Cooperative Federation

				연중여신실적 Credit business by the whole year			연말현재 수신잔고 Balance in deposit as of year end		
창고 warehouse	운송 Trens portation	공제 Mutual aid	이용 기타 Others	계 Total	금융자금 Credit banking fund	정책자금 policy fund	계 Total	저축성예금 savings deposit	요구불예금 Demand deposit
632	146	25,853	1,589	629,185	496,045	133,140	671,096	622,896	48,200
512	113	28,582	2,117	660,728	594,603	66,125	807,865	698,378	109,487
463	131	14,149	2,183	673,193	613,117	60,076	901,031	810,906	90,125
665	155	27,386	840	752,056	641,802	110,254	931,800	870,143	61,657
666	145	20,942	2,306	882,429	772,589	109,840	1,022,903	898,002	124,901
<b>700</b>	<b>162</b>	<b>19,090</b>	<b>2,156</b>	<b>751,859</b>	<b>713,409</b>	<b>38,450</b>	<b>868,017</b>	<b>722,367</b>	<b>145,650</b>
-	-	-	-	-	-	-	-	-	-
295	45	4,728	864	281,229	270,301	10,928	344,167	325,385	18,782
101	-	-	141	139,727	132,723	7,004	170,034	102,386	67,648
187	75	8,374	582	177,112	165,264	11,848	186,015	134,080	51,935
117	42	5,988	569	153,791	145,121	8,670	167,801	160,516	7,285



## 17. 농업용 기계보유

단위 : 대

연도별 및 읍면별	합 계 Total	동력 경운기 Power Tiller	농용트랙터 Farm Tractor				스피드 스프레이어 (SS기) Speed Sprayer	수도 일반용 방제기 SS for Paddy Field	이앙기 Rice Transplanter
			계	소형	중형	대형			
			Total	Small	Medium	Big			Total
2011	14,092	5,587	1,937	490	1,090	357	49	-	1,876
2012	14,496	5,465	2,005	593	1,115	297	46	-	1,754
2013	14,290	5,275	1,940	563	1,090	287	46	-	1,678
2014	13,651	4,883	1,942	492	1,130	320	65	-	1,479
2015	13,452	4,883	1,743	486	966	291	65	-	1,479
<b>2016</b>	<b>14,196</b>	<b>4,770</b>	<b>1,978</b>	<b>507</b>	<b>1,135</b>	<b>336</b>	<b>35</b>	<b>-</b>	<b>1,341</b>
고성읍	2,005	465	211	43	114	54	1	-	176
삼산면	658	277	92	24	57	11	-	-	77
하일면	842	342	95	20	59	16	3	-	83
하이면	893	352	131	42	70	19	1	-	84
상리면	543	292	106	38	49	19	4	-	37
대가면	1,055	325	153	45	74	34	1	-	95
영현면	798	221	98	33	54	11	-	-	91
영오면	1,267	361	198	91	93	14	3	-	156
개천면	697	225	107	16	76	15	13	-	86
구만면	898	266	142	34	82	26	2	-	91
회화면	729	251	109	27	55	27	1	-	29
마암면	996	367	160	34	109	17	2	-	88
동해면	1,245	501	120	17	85	18	3	-	61
거류면	1,570	525	256	43	158	55	1	-	187

자료 : 농업기술센터(친환경농업과)

# Agricultural Machinery Holdings

보행형 Walking	승용형 Taking	관리기 Controller	바인더 Binder	콤바인 Combine				곡물건조기 Grain Dryer	농산물건조기 Agri. Products Dryer	농업용 난방기 Farm Heater
				계 Total	3조이하 -3Rows	4조 4Rows	5조이상 +5Rows			
984	892	2,331	-	838	179	525	134	837	637	-
845	909	2,284	-	841	215	481	145	859	1,242	-
798	880	2,177	-	829	199	479	151	858	1,487	-
705	774	1,985	-	828	177	502	149	826	1,643	-
695	784	1,985	-	828	163	497	168	826	1,643	-
<b>610</b>	<b>731</b>	<b>2,260</b>	<b>-</b>	<b>885</b>	<b>160</b>	<b>523</b>	<b>202</b>	<b>953</b>	<b>1,974</b>	<b>-</b>
107	69	449	-	158	17	105	36	172	373	-
29	48	135	-	36	5	22	9	27	14	-
47	36	164	-	42	4	25	13	41	72	-
27	57	86	-	59	11	29	19	64	116	-
5	32	57	-	22	1	10	11	20	5	-
31	64	106	-	65	4	49	12	67	243	-
46	45	117	-	56	11	41	4	57	158	-
80	76	213	-	86	38	39	9	115	135	-
50	36	86	-	36	4	19	13	43	101	-
13	78	85	-	74	6	54	14	81	157	-
29	-	91	-	59	20	31	8	50	139	-
5	83	69	-	86	14	56	16	81	143	-
45	16	217	-	24	-	14	10	37	282	-
96	91	385	-	82	25	29	28	98	36	-

# 18. 비료공급

단위 : M/T

연도별 및 조합별	성분별 By element					종류별 By type	
	계 Total	질소질 Nitrogenous	인산질 Phosphate	가리질 Potash	기타 Other	계 Total	유안 Ammonium Sulfate
2011	1,881	1,130	340	411	-	290	-
2012	1,233	816	179	238	-	3,176	13
2013	1,217	792	190	235	-	3,023	13
2014	1,814	1,143	276	395	-	2,611	14
2015	1,085	707	166	212	-	2,919	14
<b>2016</b>	<b>1,046</b>	<b>685</b>	<b>158</b>	<b>203</b>	<b>-</b>	<b>1,712</b>	<b>21</b>
고성	263	168	42	53	-	250	-
동고성	319	191	51	77	-	680	5
새고성	260	181	37	42	-	245	2
동부	204	145	28	31	-	537	14

자료 : 농협중앙회 고성군지부  
주 : 1) 황산가리 포함

# Supply of Chemical Fertilizers

종 류 별 By type

요 소 Urea	과 석 Super phosphate	중과석 Triple super phosphate	용성인비 Fused Phosphate	염화가리 <sup>1)</sup> Phosphate Chloride	용과린 Supfused Phosphate	복합비료 Complex fertilizer
52	-	-	-	110	-	128
910	-	-	-	7	1	2,244
961	-	-	3.0	8.3	3	2,034
991	-	-	-	11	-	1,595
884	-	-	4	7	3	1,962
<b>883</b>	-	-	<b>1</b>	<b>9</b>	-	<b>798</b>
170	-	-	-	-	-	80
257	-	-	-	7	-	411
217	-	-	-	1	-	25
239	-	-	1	1	-	282

## 19. 농약 공급 실적

단위 : M/T

연도별 및 조합별	합 계  Total	수 도 용			
		계 Total	도열병 Rice blast	문고병 Sheath blight	백엽고병 Bacterial leaf blight
2011	266.1	110.0	32.3	16.9	-
2012	35.0	9.0	4.0	1.0	-
2013	232.1	63.7	16.3	6.4	-
2014	301.0	122.0	24.0	6.0	2.0
2015	196.0	51.8	15.8	6.0	-
<b>2016</b>	<b>23,860</b>	<b>7,163</b>	<b>3,167</b>	<b>182</b>	-
고성	4,766	1,640	626	93	-
동고성	6,186	1,812	857	20	-
새고성	7,506	2,404	1,021	35	-
동부	5,402	1,307	663	34	-

자료 : 농협중앙회 고성군지부

## Supply of Agricultural chemicals

For paddy farming				제초제 For weeding	원 예 용 For horticulture
모엽고병 Rice strip disease	이화병충 Rice stem borer	벼멸구 Rice hopper	종자소독제 seed disinfect		
-	-	43.1	17.7	111.0	45.1
-	-	4.0	-	21.0	5.0
-	-	25.9	15.1	99.4	69.0
-	-	72.0	18.0	110.0	69.0
-	-	16.0	14.0	87.0	57.0
-	-	<b>3,642</b>	<b>172</b>	<b>13,388</b>	<b>3,309</b>
-	-	908	13	2,800	326
-	-	879	56	3,689	685
-	-	1,255	93	3,766	1,336
-	-	600	10	3,133	962

## 20. 가축사육 가구 및 마리

단위 : 마리

연도별 및 읍면별	한 육 우 <sup>1)</sup> Native and beef cattle		젖 소 <sup>1)</sup> Dairy cattle		돼 지 <sup>1)</sup> Pigs	
	사육가구 Households	마리수 Heads	사육가구 Households	마리수 Heads	사육가구 Households	마리수 Heads
2011	2,575	24,028	43	3,386	48	86,737
2012	2,278	22,316	41	3,302	54	94,642
2013	1,623	18,603	36	3,120	51	94,803
2014	1,263	16,511	24	2,638	43	87,346
2015	1,103	15,351	40	3,406	45	93,899
<b>2016</b>	<b>1,062</b>	<b>13,686</b>	<b>34</b>	<b>2,984</b>	<b>40</b>	<b>93,448</b>
고성읍	215	1,577	4	296	3	6,422
삼산면	24	247	-	-	1	7,000
하일면	29	189	-	-	-	-
하이면	53	762	-	-	3	17,560
상리면	74	910	1	50	-	-
대가면	113	2,211	-	-	3	19,411
영현면	20	93	1	110	-	-
영오면	46	595	10	885	3	3,779
개천면	44	543	13	1,135	2	6,476
구만면	94	1,472	3	288	2	3,783
회화면	72	1,229	1	120	4	5,372
마암면	95	1,436	-	-	1	2,500
동해면	58	891	-	-	-	-
거류면	125	1,531	1	100	18	21,145

자료 : 농업기술센터(농축산과)

주 : 1) 2012, 12, 1. 기준, 기타 가축통계는 2012, 12월말 조사 기준

# Number of Livestock, Poultry and Feeders

닭 <sup>1)</sup> Chicken		마 필 Horses		산 양 Goats		면 양 Sheep	
사육가구 Household	마리수 Head	사육가구 Households	마리수 Heads	사육가구 Household	마리수 Head	사육가구 Households	마리수 Heads
504	715,753	4	8	354	2,699	-	-
423	580,838	3	8	315	2,615	-	-
396	671,848	4	9	237	2,351	-	-
424	612,112	4	4	271	2,640	-	-
441	667,117	-	-	233	3,171	-	-
<b>618</b>	<b>523,251</b>	<b>1</b>	<b>3</b>	<b>247</b>	<b>2,871</b>	-	-
61	114,088	-	-	28	394	-	-
32	87,562	-	-	14	216	-	-
42	721	-	-	16	124	-	-
43	35,553	-	-	9	72	-	-
41	444	1	3	18	166	-	-
36	4,727	-	-	20	360	-	-
79	480	-	-	8	45	-	-
27	51,159	-	-	-	-	-	-
27	71,226	-	-	15	145	-	-
116	29,005	-	-	14	142	-	-
61	752	-	-	35	519	-	-
-	-	-	-	19	313	-	-
47	548	-	-	28	218	-	-
6	126,986	-	-	23	157	-	-



## 20. 가축사육 가구 및 마리(계속)

단위 : 마리

연도별 및 읍면별	사슴 Deer		토끼 Rabbits		개 Dogs	
	사육가구 Households	마리수 Heads	사육가구 Household	마리수 Head	사육가구 Households	마리수 Heads
2011	18	782	19	84	1,300	5,120
2012	15	864	12	57	1,513	4,759
2013	14	624	12	96	1,413	3,735
2014	15	557	14	126	1,466	3,639
2015	15	532	24	168	1,324	3,584
<b>2016</b>	<b>16</b>	<b>476</b>	<b>5</b>	<b>21</b>	<b>1,648</b>	<b>3,985</b>
고성읍	1	24	-	-	299	685
삼산면	2	22	1	1	55	656
하일면	-	-	2	17	122	202
하이면	-	-	-	-	82	221
상리면	7	22	-	-	61	117
대가면	1	150	-	-	89	347
영현면	-	-	-	-	95	200
영오면	1	13	-	-	123	182
개천면	1	15	-	-	58	113
구만면	1	10	1	1	133	274
회화면	1	10	-	-	84	269
마암면	1	210	1	2	161	301
동해면	-	-	-	-	177	263
거류면	-	-	-	-	109	155

자료 : 농업기술센터(축산과)

# Number of Livestock, Poultry and Feeders(Cont' d)

오 리 Ducks		칠 면 조 Turkeys		거 위 Goose		꿀 벌 Bees	
사육가구 Households	마리수 Heads	사육가구 Households	마리수 Heads	사육가구 Households	마리수 Heads	사육가구 Households	군 수 Group Num.
26	50,451	2	6	3	7	207	6,603
39	149,487	2	6	3	7	147	7,631
36	144,822	2	3	10	49	116	7,642
30	128,180	3	6	8	18	99	6,736
16	76,073	2	4	6	13	98	8,682
<b>17</b>	<b>215</b>	<b>10</b>	<b>27</b>	<b>15</b>	<b>32</b>	<b>116</b>	<b>10,178</b>
3	34	—	3	4	12	14	795
3	14	3	7	1	1	9	87
1	6	—	—	1	1	1	10
1	2	—	—	—	—	7	680
2	14	—	—	—	—	7	370
1	2	—	—	—	—	8	144
—	—	—	—	—	—	11	1,470
—	—	1	4	—	—	6	2,835
2	31	1	4	—	—	5	928
2	10	4	7	5	10	8	82
—	—	—	—	—	—	15	1,236
—	—	—	—	—	—	7	580
—	—	—	—	1	2	13	188
2	102	1	2	3	6	5	773

## 21. 가축 전염병 발생

단위 : 마리

연 별 및 읍면별	기종저 Black leg	돼지 열병 Hog cholera	돼지 오제스키병 Aujeszky's	돼지단독 Swine rysipelas	광견병 Rabies	뉴캐슬병 New castle disease
2011	-	-	-	-	-	-
2012	-	-	-	-	-	-
2013	-	-	-	-	-	-
2014	-	-	-	-	-	-
2015	-	-	-	-	-	-
<b>2016</b>	-	-	-	-	-	-
고성읍	-	-	-	-	-	-
삼산면	-	-	-	-	-	-
하일면	-	-	-	-	-	-
하이면	-	-	-	-	-	-
상리면	-	-	-	-	-	-
대가면	-	-	-	-	-	-
영현면	-	-	-	-	-	-
영오면	-	-	-	-	-	-
개천면	-	-	-	-	-	-
구만면	-	-	-	-	-	-
회화면	-	-	-	-	-	-
마암면	-	-	-	-	-	-
동해면	-	-	-	-	-	-
거류면	-	-	-	-	-	-

자료 : 농업기술센터(농축산과)

## Infectious Livestock Diseases by case

추백리 Pullorum diease	우 결핵병	우 부 루 세라병	돼 지 유행성 설 사	닭 전 염 성 기관지염	가 금 티푸스	기 타 Others
-	5	4	-	-	-	1,101
-	101	2	-	-	-	-
-	-	-	-	-	-	-
-	6	2	-	-	-	-
-	4	-	-	-	-	-
-	11	-	-	-	-	-
-	3	-	-	-	-	-
-	-	-	-	-	-	-
-	-	-	-	-	-	-
-	-	-	-	-	-	-
-	-	-	-	-	-	-
-	3	-	-	-	-	-
-	-	-	-	-	-	-
-	-	-	-	-	-	-
-	4	-	-	-	-	-
-	-	-	-	-	-	-
-	4	-	-	-	-	-
-	-	-	-	-	-	-
-	-	-	-	-	-	-
-	-	-	-	-	-	-
-	-	-	-	-	-	-
-	-	-	-	-	-	-

## 22. 가축전염병 예방주사 실적

단위 : 마리

연도별 및 읍면별	탄저·기종저 Anthrax, Black Leg	소전염성 비기관염 Infections ovine Rhinotracheities	돼지일본뇌염 Japanese encephalitis	돼지 전염성 위장병 Transmissible gastroenteritis	돼지 오제스키병 Aujeszky's
2011	2,380	3,040	15,300	-	-
2012	2,400	3,200	23,000	-	-
2013	2,400	3,000	18,000	-	-
2014	2,600	2,100	15,000	-	-
2015	2,600	2,100	15,000	-	-
<b>2016</b>	<b>2,600</b>	<b>2,100</b>	<b>15,000</b>	-	-
고성읍	300	242	1,031	-	-
삼산면	50	38	1,124	-	-
하일면	40	29	-	-	-
하이면	150	117	2,819	-	-
상리면	170	140	-	-	-
대가면	420	339	3,116	-	-
영현면	20	16	-	-	-
영오면	110	90	607	-	-
개천면	100	83	1,040	-	-
구만면	280	226	607	-	-
회화면	230	189	862	-	-
마암면	270	220	400	-	-
동해면	170	136	-	-	-
거류면	290	235	3,394	-	-

자료 : 농업기술센터(축산과)

# Livestock Vaccinated Against Infectious Diseases

돼지 열병 Hog Cholera	뉴캐슬병 Newcastle disease	광견병 Rabies	소유행열 Bovine epidemic fever	소아까바네병 Akabane disease	기 타 Others
281,700	1,844	2,050	5,600	4,570	176,610
372,000	2,257,000	2,200	5,901	4,002	—
—	—	2,000	5,500	4,600	—
213,000	1,464,000	2,000	4,500	4,900	150,000
223,000	1,500,000	3,000	4,500	2,200	—
<b>223,000</b>	<b>1,500,000</b>	<b>2,600</b>	<b>4,500</b>	<b>2,200</b>	—
20,660	327,000	400	519	254	—
16,650	85,640	300	81	40	—
—	—	132	62	30	—
26,460	103,800	144	251	123	—
—	—	87	299	146	—
48,460	176,470	226	727	355	—
—	—	130	31	15	—
8,920	129,760	160	195	95	—
16,650	—	86	179	87	—
11,450	181,660	179	484	237	—
17,250	155,710	176	404	198	—
3,570	132,350	220	472	231	—
3,720	—	220	293	143	—
49,210	207,610	140	503	246	—

## 23. 수의사 현황

### Number of Veterinarians

단위 : 명

연 별 및 읍면별	성 별 Gender			직 업 별 By Occupation							
	계 Total	남 Male	여 Female	계 Total	행정 Administrative	연구 Research	공수의 public veterinarian	개업수의 Practitioner	학교 School	단체 Corporation	기타 Others
2011	15	15	-	15	3	-	8	2	-	1	1
2012	15	15	-	15	3	-	8	2	-	1	1
2013	15	15	-	15	3	-	8	2	-	1	1
2014	15	15	-	15	3	-	8	2	-	1	1
2015	15	15	-	15	3	-	9	3	-	-	-
<b>2016</b>	<b>13</b>	<b>13</b>		<b>13</b>	<b>1</b>		<b>8</b>	<b>4</b>	<b>-</b>	<b>-</b>	<b>-</b>
고성읍	10	10	-	10	1	-	6	3	-	-	-
삼산면	-	-	-	-	-	-	-	-	-	-	-
하일면	-	-	-	-	-	-	-	-	-	-	-
하이면	-	-	-	-	-	-	-	-	-	-	-
상리면	-	-	-	-	-	-	-	-	-	-	-
대가면	-	-	-	-	-	-	-	-	-	-	-
영현면	-	-	-	-	-	-	-	-	-	-	-
영오면	-	-	-	-	-	-	-	-	-	-	-
개천면	-	-	-	-	-	-	-	-	-	-	-
구만면	-	-	-	-	-	-	-	-	-	-	-
회화면	2	2	-	2	-	-	1	1	-	-	-
마암면	1	1	-	1	-	-	1	-	-	-	-
동해면	-	-	-	-	-	-	-	-	-	-	-
거류면	-	-	-	-	-	-	-	-	-	-	-

자료 : 농업기술센터(축산과)

## 24. 도축검사 Inspection of Slaughtered Livestock

단위 : 마리, 톤

연도별	소 Cattle			돼 지 Pigs			닭 Chickens			기 타 others		
	두수 No. of heads	생체량 Alive	지육량 Meat	두수 No. of heads	생체량 Alive	지육량 Meat	두수 No. of heads	생체량 Alive	지육량 Meat	두 수 No. of heads	생체량 Alive	지육량 Meat
2011	7,055	4,420	2,563	84,037	9,594	7,196	-	-	-	-	-	-
2012	4,099	2,254	1,330	104,313	11,474	8,146	-	-	-	-	-	-
2013	3,650	2,007	1,184	118,084	12,989	8,962	-	-	-	-	-	-
2014	4,152	2,491	1,395	113,811	12,519	9,138	-	-	-	-	-	-
2015	3,736	2,428	1,359	105,671	11,623	8,369	-	-	-	-	-	-
2016	3,153	2,049	1,106	124,094	13,650	9,828	-	-	-	315	10	4

자료 : 농업기술센터(축산과)



## 25. 축산물 위생관계 업소

단위 : 개소

연도별 및 읍면별	합계 Total	도축업 Livestock Slaughter business	집유업 Milk collection business	축산물 가공업 Livestock products processing business			
				소계 sub-total	식육가공업 Meat processing business	유가공업 Milk processing business	알가공업 Egg processing business
2011	69	1	1	7	4	2	1
2012	68	1	1	7	6	1	-
2013	69	1	1	7	6	1	-
2014	74	1	1	6	4	2	-
2015	74	1	1	6	4	2	-
<b>2016</b>	<b>65</b>	<b>1</b>	<b>1</b>	<b>4</b>	<b>3</b>	<b>1</b>	<b>-</b>
고성읍	41	1	-	2	2	-	-
삼산면	-	-	-	-	-	-	-
하일면	-	-	-	-	-	-	-
하이면	2	-	-	-	-	-	-
상리면	-	-	-	-	-	-	-
대가면	-	-	-	-	-	-	-
영현면	-	-	-	-	-	-	-
영오면	4	-	1	1	-	1	-
개천면	1	-	-	-	-	-	-
구만면	-	-	-	-	-	-	-
회화면	11	-	-	1	1	-	-
마암면	1	-	-	-	-	-	-
동해면	2	-	-	-	-	-	-
거류면	3	-	-	-	-	-	-

자료 : 농업기술센터(축산과)

# Number of Licensed Livestock products Premised by Business Type

축산물보관업 Livestock products storing business	축산물운반업 Livestock products transportation business	축산물 판매업 Livestock products sales business				
		소계 sub-total	식육판매업 Meat sales business	식육부산물 전문판매업 Meat by-products sales business	우유류판매업 Milk products sales business	축산물수입 판매업 Livestock products import sales business
-	-	60	54	-	6	-
1	-	58	52	-	6	-
-	-	60	54	-	6	-
-	1	65	59	-	6	-
-	1	65	59	-	6	-
<b>1</b>	-	<b>58</b>	<b>52</b>	-	<b>6</b>	-
1	-	37	31	-	6	-
-	-	-	-	-	-	-
-	-	-	-	-	-	-
-	-	2	2	-	-	-
-	-	-	-	-	-	-
-	-	-	-	-	-	-
-	-	2	2	-	-	-
-	-	1	1	-	-	-
-	-	-	-	-	-	-
-	-	10	10	-	-	-
-	-	1	1	-	-	-
-	-	2	2	-	-	-
-	-	3	3	-	-	-

## 26. 소유별 산림면적

### Area of Forest Land by Ownership

단위 : ha

연도별 및 읍면별	합계  Total	국유림 National forest			공유림 Public forest			사유림  Private forest
		산림청소관 Under Forestry Administration	타부처소관 Under other national govern- ment authorites		도유림 Do- owned	시군유림 Si & Gun owned		
2011	34,200	984	907	77	1,015	-	1,015	32,201
2012	34,156	1,046	1,001	45	1,015	-	1,015	32,095
2013	34,142	1,046	1,001	45	1,015	-	1,015	32,081
2014	34,236	843	766	77	1,015	-	1,015	32,378
2015	34,112	1,257	1,158	99	879	109	770	31,976
<b>2016</b>	<b>34,112</b>	<b>1,257</b>	<b>1,158</b>	<b>99</b>	<b>879</b>	<b>109</b>	<b>770</b>	<b>31,976</b>
고성읍	1,236	92	72	20	54	-	54	1,090
삼산면	3,277	66	64	2	7	-	7	3,204
하일면	2,100	190	185	5	101	-	101	1,809
하이면	2,563	196	191	5	124	109	15	2,243
상리면	3,687	396	390	6	105	-	105	3,186
대가면	3,695	58	58	-	50	-	50	3,587
영현면	2,443	30	30	-	30	-	30	2,383
영오면	1,355	-	-	-	5	-	5	1,350
개천면	2,536	32	30	2	80	-	80	2,424
구만면	1,266	20	20	-	9	-	9	1,237
회화면	1,926	25	22	3	46	-	46	1,855
마암면	2,158	46	16	30	120	-	120	1,992
동해면	3,926	60	45	15	14	-	14	3,852
거류면	1,944	46	35	11	134	-	134	1,764

자료 : 녹지공원과

## 27. 임상별 산림면적

### Area of Forest Land Area by Forest Type

단위 : ha

연도별 및 읍면별	합 계  Total	임 목 지 Forest land with trees				
		계 Sub-Total	침엽수림 Conifer	활엽수림 Non-conifer	혼효림 Mixed	죽림 Bamboo
2011	34,200	33,169	19,896	3,008	10,206	59
2012	34,156	33,160	19,868	3,022	10,211	59
2013	34,142	33,197	19,837	3,056	10,245	59
2014	34,236	33,182	19,891	2,991	10,241	59
2015	34,112	33,044	17,733	5,222	9,694	395
<b>2016</b>	<b>34,112</b>	<b>33,044</b>	<b>17,733</b>	<b>5,222</b>	<b>9,694</b>	<b>395</b>
고성읍	1,697	1,477	551	199	332	395
삼산면	3,212	3,163	1,712	498	953	-
하일면	2,198	2,182	1,131	382	669	-
하이면	2,602	2,574	1,391	403	780	-
상리면	3,593	3,547	1,936	483	1,128	-
대가면	3,482	3,461	1,947	507	1,007	-
영현면	2,243	2,225	1,035	411	779	-
영오면	1,545	1,500	742	358	400	-
개천면	2,530	2,502	1,715	453	334	-
구만면	1,472	1,298	598	309	391	-
회화면	1,933	1,809	953	265	591	-
마암면	2,110	2,063	1,144	276	643	-
동해면	3,514	3,472	1,903	420	1,149	-
거류면	1,981	1,771	975	258	538	-

자료 : 녹지공원과

## 27. 임상별 산림면적(계속)

### Area of Forest Land Area by Forest Type(Cont' d)

단위 : ha

무임목지 Forest land without trees				
계 Total	미임목지 Un-stocked	황폐지 Denuded	개간지 Reclaimed	제 지 Miscellaneous
1,031	822	-	-	209
996	802	-	-	194
945	766	-	-	179
1,054	845	-	-	209
1,068	859	-	-	209
<b>1,068</b>	<b>859</b>	<b>-</b>	<b>-</b>	<b>209</b>
220	196	-	-	24
49	30	-	-	19
16	10	-	-	6
28	20	-	-	8
46	30	-	-	16
21	10	-	-	11
18	10	-	-	8
45	40	-	-	5
28	20	-	-	8
174	148	-	-	26
124	108	-	-	16
47	40	-	-	7
42	20	-	-	22
210	177	-	-	33

자료 : 녹지공원과

## 28. 임상별 임목축적 Growing Stock by Forest Type

단위 : m³

연 도 별 및 읍 면 별	계	침엽수	활엽수	혼효림	죽림(속)
	Total	Conifer	Non-Conifer	Mixed	Bamboo Stand
2011	4,309,594	2,642,388	325,526	1,341,681	-
2012	4,490,597	2,753,368	339,198	1,398,031	-
2013	4,679,186	2,869,010	353,436	1,456,740	-
2014	4,306,948	2,642,388	322,449	1,342,111	-
2015	5,322,420	3,447,278	520,194	1,354,948	-
<b>2016</b>	<b>5,322,420</b>	<b>3,447,278</b>	<b>520,194</b>	<b>1,354,948</b>	-
고성읍	283,166	214,178	21,714	47,274	-
삼산면	477,871	294,134	44,995	138,742	-
하일면	364,761	233,489	30,696	100,576	-
하이면	367,629	238,418	33,943	95,268	-
상리면	512,665	324,348	41,708	146,609	-
대가면	525,975	313,543	55,306	157,126	-
영현면	398,138	250,582	43,834	103,722	-
영오면	233,921	138,545	40,263	55,113	-
개천면	402,561	314,831	41,193	46,537	-
구만면	177,246	100,420	22,796	54,030	-
회화면	310,927	201,849	28,856	80,222	-
마암면	326,702	209,497	30,047	87,158	-
동해면	602,690	380,673	56,744	165,273	-
거류면	338,168	232,771	28,099	77,298	-

자료 : 녹지공원과

## 29. 임산물 생산량

연도별 및 읍면별	용 재(m³) Timber	죽 재(속) Bamboo	연 료(M/T) Fuel	농용자재(t) Agricultural material	종 실(kg) Wild fruit and nuts	버 섯(kg) Mushroom
2011	3,820	-	13	-	591,634	29,460
2012	21,200	-	15	-	701,352	29,620
2013	7,600	-	208	-	501,120	13,177
2014	-	-	10	-	489,791	7,103
2015	-	-	-	-	560,630	75,103
<b>2016</b>	<b>-</b>	<b>-</b>	<b>12</b>	<b>-</b>	<b>574,869</b>	<b>134,882</b>
고성읍	-	-	-	-	4,850	-
삼산면	-	-	-	-	34,239	-
하일면	-	-	-	-	-	-
하이면	-	-	-	-	4,271	-
상리면	-	-	-	-	-	-
대가면	-	-	-	-	-	67,022
영현면	-	-	-	-	-	-
영오면	-	-	-	-	399,856	48,750
개천면	-	-	-	-	69,450	7,000
구만면	-	-	-	-	58,073	-
회화면	-	-	-	-	2,350	-
마암면	-	-	-	-	-	6,110
동해면	-	-	12	-	-	6,000
거류면	-	-	-	-	1,780	-

자료 : 녹지공원과

## Production of Forest Products

섬유원료(kg) Fiber material	수 지(kg) Resin	탄닌원료(kg) Tannin material	약 용(kg) Medicinal use	죽 순(kg) Bamboo shoot	산나물(kg) Wild vegetable
-	-	-	6,600	1,200	767,632
-	-	-	10,780	-	827,692
-	-	-	2,100	-	539,820
-	-	-	2,010	-	359,370
-	-	-	31,952	-	312,616
-	-	-	<b>3,555</b>	-	<b>271,609</b>
-	-	-	-	-	3,690
-	-	-	1,760	-	-
-	-	-	-	-	237,000
-	-	-	-	-	1,060
-	-	-	300	-	-
-	-	-	-	-	-
-	-	-	-	-	-
-	-	-	-	-	50
-	-	-	50	-	2,655
-	-	-	-	-	420
-	-	-	-	-	2,395
-	-	-	-	-	22,159
-	-	-	1,445	-	820
-	-	-	-	-	1,360



# 30. 입목벌채 허가(신고) Lumbering Permits

단위 : ha, m<sup>3</sup>

연도별 및 읍면별	합 계 Total		주 벌 Final clearing		숙아베기 Thinning		수 종 갱 신 Conversion of species		기 타 Others	
	면 적 Area	재 적 Volume	면 적 Area	재 적 Volume	면 적 Area	재 적 Volume	면 적 Area	재 적 Volume	면 적 Area	재 적 Volume
2011	0.5	22.1	-	-	-	-	-	-	0.5	22.1
2012	0.2	42.5	-	-	-	-	-	-	0.2	42.5
2013	13.1	381.0	-	-	13.1	381.0	-	-	5.0	371.8
2014	13.1	1,762.0	-	-	6.6	1,762.0	-	-	-	-
2015	6.6	190.5	-	-	6.6	190.5	-	-	-	-
<b>2016</b>	<b>12.3</b>	<b>3,201.4</b>	<b>-</b>	<b>-</b>	<b>9.8</b>	<b>3,015.5</b>	<b>-</b>	<b>-</b>	<b>2.5</b>	<b>185.9</b>
고성읍	-	-	-	-	-	-	-	-	-	-
삼산면	-	-	-	-	-	-	-	-	-	-
하일면	-	-	-	-	-	-	-	-	-	-
하이면	-	-	-	-	-	-	-	-	-	-
상리면	2.5	185.9	-	-	-	-	-	-	2.5	185.9
대가면	1.0	35.8	-	-	1.0	35.8	-	-	-	-
영현면	-	-	-	-	-	-	-	-	-	-
영오면	-	-	-	-	-	-	-	-	-	-
개천면	-	-	-	-	-	-	-	-	-	-
구만면	-	-	-	-	-	-	-	-	-	-
회화면	-	-	-	-	-	-	-	-	-	-
마암면	-	-	-	-	-	-	-	-	-	-
동해면	-	-	-	-	-	-	-	-	-	-
거류면	8.8	2,979.7	-	-	8.8	2,979.7	-	-	-	-

자료 : 녹지공원과

# 31. 수 렵

## Hunting

단위 : 건

연도별 및 읍면별	수 렵 면 허 Hunting license				포 획 승 인 Permits of hunting				포획량 (마리) Amount of game taken or hunted	수 렵 수입액 (천원) Income from hunting (thousand won)
	계 Total	내국인 Native	외국인 Foreigner	외교관 군인 Diplomat, military personnel	계 Total	내국인 Native	외국인 Foreigner	외교관 군인 Diplomat, military personnel		
2011	2	2	-	-	-	-	-	-	-	-
2012	6	6	-	-	-	-	-	-	-	-
2013	5	5	-	-	92	92	-	-	207	-
2014	3	3	-	-	782	782	-	-	459	178,100
2015	2	2	-	-	71	71	-	-	351	-
<b>2016</b>	<b>1</b>	<b>1</b>	<b>-</b>	<b>-</b>	<b>114</b>	<b>114</b>	<b>-</b>	<b>-</b>	<b>1,240</b>	<b>-</b>
고성읍	-	-	-	-	-	-	-	-	-	-
삼산면	-	-	-	-	-	-	-	-	-	-
하일면	-	-	-	-	-	-	-	-	-	-
하이면	-	-	-	-	-	-	-	-	-	-
상리면	-	-	-	-	-	-	-	-	-	-
대가면	-	-	-	-	-	-	-	-	-	-
영현면	-	-	-	-	-	-	-	-	-	-
영오면	-	-	-	-	-	-	-	-	-	-
개천면	-	-	-	-	-	-	-	-	-	-
구만면	1	1	-	-	-	-	-	-	-	-
회화면	-	-	-	-	-	-	-	-	-	-
마암면	-	-	-	-	-	-	-	-	-	-
동해면	-	-	-	-	-	-	-	-	-	-
거류면	-	-	-	-	-	-	-	-	-	-

자료 : 환경과

## 32. 수렵면허장 발급 Hunting License Issues

단위 : 건

연 별 및 읍 · 면 별	계 Total	1 종 Class I	2 종 Class II	3 종 Class III
2011	2	2	-	-
2012	6	6	-	-
2013	5	4	1	-
2014	3	3	-	-
2015	2	2	-	-
<b>2016</b>	<b>1</b>	<b>1</b>	<b>-</b>	<b>-</b>
고성읍	1	1	-	-
삼산면	-	-	-	-
하일면	-	-	-	-
하이면	-	-	-	-
상리면	-	-	-	-
대가면	-	-	-	-
영현면	-	-	-	-
영오면	-	-	-	-
개천면	-	-	-	-
구만면	1	1	-	-
회화면	-	-	-	-
마암면	-	-	-	-
동해면	-	-	-	-
거류면	-	-	-	-

자료 : 환경과

# 33. 사 방 사 업

## Erosion Control

단위 : ha, 천본, 천원, m

연 별 및 읍·면별	산지 및 해안사방 Hillside and coastal erosion control			야 계 사 방 Stream channel improvement		사 방 댐 Erosion control dam	
	면 적 (ha) Area	식재본수 (천본) Seedlings	공 사 비 (천원) Cost	공 사 비 (천원) Cost	연 장 (m) tLength	개 소 Place	공 사 비 (천원) Cost
2011	1	-	54,000	-	-	4	1,000,000
2012	1	-	81,000	382,000	2,000	2	480,390
2013	1	-	81,000	573,000	3,000	4	960,921
2014	1	-	81,000	573,000	3,000	5	1,270,153
2015	1	-	81,000	764,000	4,000	4	998,048
<b>2016</b>	<b>2</b>	<b>-</b>	<b>240,214</b>	<b>581,271</b>	<b>3,000</b>	<b>5</b>	<b>1,247,145</b>
고성읍	-	-	-	-	-	-	-
삼산면	-	-	-	387,514	2,000	-	-
하일면	-	-	-	-	-	-	-
하이면	-	-	-	-	-	-	-
상리면	1	-	81,000	-	-	1	249,429
대가면	-	-	-	-	-	1	249,429
영현면	-	-	-	-	-	-	-
영오면	-	-	-	-	-	-	-
개천면	-	-	-	-	-	1	249,429
구만면	-	-	-	-	-	-	-
회화면	-	-	-	193,757	1,000	1	249,429
마암면	-	-	-	-	-	-	-
동해면	1	-	159,214	-	-	-	-
거류면	-	-	-	-	-	1	249,429

자료 : 환경과

# 34. 조 림

단위 : ha, 천본

연도별 및 읍면별	합 계 Total		장 기 수 Long rotation species		유 실 수 Fruit and Nut species	
	면 적 Area	본 수 Seedlings	면 적 Area	본 수 Seedlings	면 적 Area	본 수 Seedlings
2011	104.5	200.2	65.0	145.0	11.5	4.6
2012	95.2	181.3	71.0	143.8	-	-
2013	148.6	254.1	103.0	214.0	15.6	6.2
2014	119.7	155.8	85.0	107.2	-	-
2015	102.6	242.5	47.0	135.0	-	-
<b>2016</b>	<b>92.3</b>	<b>181.6</b>	<b>37.4</b>	<b>96.6</b>	<b>-</b>	<b>-</b>
고성읍	1.0	0.1	1.0	0.1	-	-
삼산면	5.0	9.7	-	-	-	-
하일면	17.2	30.9	6.5	19.5	-	-
하이면	6.9	20.7	6.9	20.7	-	-
상리면	5.0	13.3	4.0	11.8	-	-
대가면	18.9	41.5	6.0	12.6	-	-
영현면	8.5	18.0	7.3	14.9	-	-
영오면	1.9	4.2	0.9	2.7	-	-
개천면	6.2	7.3	-	-	-	-
구만면	4.4	9.4	1.9	5.7	-	-
회화면	4.7	8.8	1.2	3.6	-	-
마암면	6.6	9.9	-	-	-	-
동해면	5.3	5.8	1.0	3.0	-	-
거류면	0.7	2.0	0.7	2.0	-	-

자료 : 녹지공원과

## Reforestation by Project

속성수 Fastgrowing species		대묘수 Large trees		조경수 Landscape trees		기 타 Others	
면 적 Area	본 수 Seedlings	면 적 Area	본 수 Seedlings	면 적 Area	본 수 Seedlings	면 적 Area	본 수 Seedlings
15.0	39.0	5.0	7.5	5.0	1.7	3.0	2.4
11.0	28.6	5.0	7.5	5.0	0.2	3.2	1.2
6.0	15.6	7.0	10.5	5.0	3.6	12.0	4.2
8.0	24.0	27.0	24.6	-	-	-	-
42.4	88.0	11.0	16.5	-	-	2.2	3.0
<b>11.0</b>	<b>30.5</b>	<b>33.9</b>	<b>47.8</b>	<b>10.0</b>	<b>6.7</b>	-	-
-	-	-	-	-	-	-	-
2.0	5.2	3.0	4.5	-	-	-	-
-	-	5.0	7.5	5.7	3.9	-	-
-	-	-	-	-	-	-	-
-	-	1.0	1.5	-	-	-	-
6.9	19.9	6.0	9.0	-	-	-	-
1.2	3.1	-	-	-	-	-	-
-	-	1.0	1.5	-	-	-	-
0.9	2.3	5.3	5.0	-	-	-	-
-	-	2.5	3.7	-	-	-	-
-	-	3.5	5.2	-	-	-	-
-	-	6.6	9.9	-	-	-	-
-	-	-	-	4.3	2.8	-	-
-	-	-	-	-	-	-	-

## 35. 산 림 피해

단위 : ha, 천본

연도별 및 읍면별	합 계 Total			도 별 Deforestation			무 허 가 벌 채 Unauthorized tree-Cutting		
	건 수 Cases	면 적 Area	피해액 Amount damaged	건 수 Cases	면 적 Area	피해액 Amount damaged	건 수 Cases	면 적 Area	피해액 Amount damaged
2011	15	7.00	341,654	-	-	-	3	0.66	4,812
2012	11	0.64	59,439	-	-	-	1	0.02	94
2013	7	1.13	132,552	-	-	-	-	-	-
2014	8	0.60	61,355	-	-	-	-	-	-
2015	7	1.01	139,216	-	-	-	-	-	-
<b>2016</b>	<b>3</b>	<b>2.01</b>	<b>65,954</b>	-	-	-	-	-	-
고성읍	-	-	-	-	-	-	-	-	-
삼산면	-	-	-	-	-	-	-	-	-
하일면	-	-	-	-	-	-	-	-	-
하이면	-	-	-	-	-	-	-	-	-
상리면	-	-	-	-	-	-	-	-	-
대가면	1	0.04	7,519	-	-	-	-	-	-
영현면	-	-	-	-	-	-	-	-	-
영오면	-	-	-	-	-	-	-	-	-
개천면	-	-	-	-	-	-	-	-	-
구만면	-	-	-	-	-	-	-	-	-
회화면	-	-	-	-	-	-	-	-	-
마암면	1	0.82	8,598	-	-	-	-	-	-
동해면	-	-	-	-	-	-	-	-	-
거류면	1	1.15	49,837	-	-	-	-	-	-

자료 : 녹지공원과

# Forest Damage

불법산림형질변경 Forest exploitation			산 불 Mountain fire			기 타 Others		
건 수 Cases	면 적 Area	피해액 Amount damaged	건 수 Cases	면 적 Area	피해액 Amount damaged	건 수 Cases	면 적 Area	피해액 Amount damaged
9	1,23	96,822	3	5,11	240,020	-	-	-
8	0,43	50,319	2	0,19	9,026	-	-	-
5	1,02	118,731	2	0,10	13,821	-	-	-
5	0,32	42,240	3	0,28	19,115	-	-	-
6	0,81	135,916	1	0,20	3,300	-	-	-
<b>2</b>	<b>1,19</b>	<b>57,356</b>	<b>1</b>	<b>0,82</b>	<b>8,598</b>	-	-	-
-	-	-	-	-	-	-	-	-
-	-	-	-	-	-	-	-	-
-	-	-	-	-	-	-	-	-
-	-	-	-	-	-	-	-	-
-	-	-	-	-	-	-	-	-
-	-	-	-	-	-	-	-	-
1	0,04	7,519	-	-	-	-	-	-
-	-	-	-	-	-	-	-	-
-	-	-	-	-	-	-	-	-
-	-	-	-	-	-	-	-	-
-	-	-	-	-	-	-	-	-
-	-	-	-	-	-	-	-	-
-	-	-	-	-	-	-	-	-
-	-	-	1	0,82	8,598	-	-	-
-	-	-	-	-	-	-	-	-
1	1,15	49,837	-	-	-	-	-	-



## 36. 산지전용허가 내역 Permits for Forest Conversion

단위 : ha

연도별 및 읍면별	용도별 허가 내역 Permits by use										
	광산 Mine	도로 Road	공장 Factory	학교 School	대지 Building land	묘지 Grave yard	초지 Pasture	과수원 Orchard	축사및창고 Cattle shed and warehouse	군사용지 Military installation	기타 Other
2011	-	3.85	8.89	-	6.22	0.4	-	-	2.81	-	19.01
2012	-	1.5	3	-	13	0.8	-	-	2.7	-	11.8
2013	-	3.2	4.2	-	6	1.6	-	-	1.1	-	46.2
2014	-	0.4	3.6	-	4.3	1	-	-	2.2	-	4.8
2015	-	9.1	17.6	-	13.3	0.6	-	-	1.1	-	12
<b>2016</b>	-	<b>6.2</b>	<b>3.3</b>	-	<b>20.2</b>	<b>1.0</b>	-	-	<b>4.6</b>	-	<b>26.5</b>
고성읍	-	-	-	-	5.5	0.1	-	-	0.6	-	0.5
삼산면	-	0.3	-	-	3.8	0.2	-	-	-	-	1.0
하일면	-	-	-	-	0.2	0.1	-	-	0.3	-	3.7
하이면	-	-	-	-	1.0	0.1	-	-	-	-	5.5
상리면	-	0.2	1.0	-	1.0	-	-	-	2.4	-	0.6
대가면	-	0.1	-	-	0.5	-	-	-	0.6	-	3.8
영현면	-	-	-	-	-	-	-	-	-	-	-
영오면	-	-	-	-	-	-	-	-	-	-	-
개천면	-	1.2	-	-	0.2	-	-	-	-	-	-
구만면	-	1.0	-	-	0.3	-	-	-	-	-	0.6
회화면	-	-	-	-	1.4	-	-	-	-	-	6.0
마암면	-	-	-	-	2.7	0.1	-	-	0.3	-	0.8
동해면	-	3.2	-	-	2.1	0.4	-	-	0.4	-	3.5
거류면	-	0.2	2.3	-	1.5	-	-	-	-	-	0.5

자료 : 민원봉사과

## 37. 보안림 지정 현황

### Forests Designated for Protection

단위 : ha

연도별 및 읍면별	토사방지 Soil erosion Prevention	생활환경 Life Environment	비사·해안방지 Sand shifting prevention and Coastal safety	수원함양 Watershed conservation			어촌 Fish Habitat	경관 Land scape	
				1종 class I	2종 class II	3종 class III		명승지 Lion	고속도로변 The side of express
2011	-	-	-	839	-	-	-	250	-
2012	-	-	-	839	-	-	-	250	-
2013	-	-	-	839	-	-	-	250	-
2014	-	-	-	839	-	-	-	250	-
2015	-	-	-	839	-	-	-	250	-
<b>2016</b>	-	-	-	<b>839</b>	-	-	-	<b>250</b>	-
고성읍	-	-	-	-	-	-	-	-	-
삼산면	-	-	-	-	-	-	-	-	-
하일면	-	-	-	145	-	-	-	-	-
하이면	-	-	-	167	-	-	-	250	-
상리면	-	-	-	57	-	-	-	-	-
대가면	-	-	-	47	-	-	-	-	-
영현면	-	-	-	44	-	-	-	-	-
영오면	-	-	-	-	-	-	-	-	-
개천면	-	-	-	155	-	-	-	-	-
구만면	-	-	-	119	-	-	-	-	-
회화면	-	-	-	-	-	-	-	-	-
마암면	-	-	-	-	-	-	-	-	-
동해면	-	-	-	105	-	-	-	-	-
거류면	-	-	-	-	-	-	-	-	-

자료 : 녹지공원과

## 38. 병해충발생 및 방제상황

단위 : ha

연도별 및 읍면별	계 Total		솔잎혹파리 Pine gall midge		솔껍질 깍지벌레 Black pine bast scale		소나무 재선충 Pine wood nematode		솔나방 Pine caterpillar	
	발생면적 Occurrence	방제면적 Prevention	발생면적 Occurrence	방제면적 Prevention	발생면적 Occurrence	방제면적 Prevention	발생면적 Occurrence	방제면적 Prevention	발생면적 Occurrence	방제면적 Prevention
2011	1,114	1,742	-	-	469	469	5	633	-	-
2012	1,407	1,637	-	-	1,170	250	12	900	-	-
2013	1,132	1,543	-	-	905	110	19	953	-	-
2014	740	1,344	-	-	610	50	35	825	-	-
2015	641	1,425	-	-	486	-	70	1,050	-	-
<b>2016</b>	<b>641</b>	<b>1,384</b>	-	-	<b>486</b>	-	<b>70</b>	<b>1,050</b>	-	-
고성읍	10	4	-	-	10	-	-	-	-	-
삼산면	50	-	-	-	50	-	-	-	-	-
하일면	30	-	-	-	30	-	-	-	-	-
하이면	45	-	-	-	45	-	-	-	-	-
상리면	38	6	-	-	30	-	-	-	-	-
대가면	78	180	-	-	60	-	8	120	-	-
영현면	62	87	-	-	10	-	30	20	-	-
영오면	27	97	-	-	10	-	-	-	-	-
개천면	18	114	-	-	-	-	-	-	-	-
구만면	16	13	-	-	-	-	8	5	-	-
회화면	59	105	-	-	50	-	8	100	-	-
마암면	44	19	-	-	35	-	8	5	-	-
동해면	108	800	-	-	100	-	8	800	-	-
거류면	56	-	-	-	56	-	-	-	-	-

자료 : 녹지공원과

# Forests Damage Occurrence and Prevention by Forest Pest insect and Disease

흰불나방 Fall webworm		오리나무잎벌레 Japanese alder leaf beetle		잣나무털녹병 White pine blister rust		밤나무해충 Chestnut insect pests		기타해충 Others	
발생면적 Occurrence	방제면적 Prevention	발생면적 Occurrence	방제면적 Prevention	발생면적 Occurrence	방제면적 Prevention	발생면적 Occurrence	방제면적 Prevention	발생면적 Occurrence	방제면적 Prevention
-	-	-	-	-	-	630	630	10	10
-	-	-	-	-	-	215	477	10	10
-	-	-	-	-	-	198	470	10	10
-	-	-	-	-	-	85	459	10	10
-	-	-	-	-	-	75	365	10	10
-	-	-	-	-	-	<b>75</b>	<b>324</b>	<b>10</b>	<b>10</b>
-	-	-	-	-	-	-	4	-	-
-	-	-	-	-	-	-	-	-	-
-	-	-	-	-	-	-	-	-	-
-	-	-	-	-	-	-	-	-	-
-	-	-	-	-	-	8	6	-	-
-	-	-	-	-	-	10	60	-	-
-	-	-	-	-	-	12	57	10	10
-	-	-	-	-	-	17	97	-	-
-	-	-	-	-	-	18	114	-	-
-	-	-	-	-	-	8	8	-	-
-	-	-	-	-	-	1	5	-	-
-	-	-	-	-	-	1	14	-	-
-	-	-	-	-	-	-	-	-	-
-	-	-	-	-	-	-	-	-	-

## 39. 토석채취 현황 Quarrying

단위 : m<sup>3</sup>

연도별 및 읍면별	합계 Total	하천 River	바다 Sea	산림 Forest	육상 Land
2011	524,000	-	-	524,000	-
2012	3,562,777	-	-	3,559,000	3,777
2013	1,208,372	-	-	1,207,248	1,124
2014	5,245,928	-	-	5,245,928	-
2015	5,245,000	-	-	5,245,000	-
<b>2016</b>	<b>5,652,000</b>	-	-	<b>5,652,000</b>	-
고성읍	-	-	-	-	-
삼산면	-	-	-	-	-
하일면	-	-	-	-	-
하이면	3,370,000	-	-	3,370,000	-
상리면	-	-	-	-	-
대가면	-	-	-	-	-
영현면	-	-	-	-	-
영오면	-	-	-	-	-
개천면	-	-	-	-	-
구만면	-	-	-	-	-
회화면	-	-	-	-	-
마암면	-	-	-	-	-
동해면	1,103,000	-	-	1,103,000	-
거류면	1,179,000	-	-	1,179,000	-

자료 : 민원봉사과, 안전건설과, 해양수산과, 녹지공원과

# 40. 수산업협동조합 Fishery Cooperative Federation

단위 : 명, kg, 천원

연도별 조합별	조합수 No. of unions	조합 원수 Members	직원수 Staffs			주요협동사업실적 Major cooperative business				
			계	남	여	판매	구매	가공	공제 Mutual insurance	기타
			Total	Male	Female	Sale	Purchasing	Processing	insurance	Others
2011	1	1,907	31	21	10	17,626,931	6,077,182	-	115,646,611	-
2012	1	1,881	33	25	8	17,186,604	6,218,451	-	106,112,387	-
2013	1	1,806	30	23	7	14,999,649	5,540,134	-	96,186,380	-
2014	1	1,770	35	26	9	16,964,302	4,810,975	-	92,791,433	-
2015	1	1,732	33	24	9	14,199,708	3,451,349	-	119,339,740	-
<b>2016</b>	<b>1</b>	<b>1,721</b>	<b>32</b>	<b>24</b>	<b>8</b>	<b>13,053,378</b>	<b>4,343,476</b>	<b>-</b>	<b>155,405,030</b>	<b>-</b>
고성수협	1	1,721	32	24	8	13,053,378	4,343,476	-	119,339,740	-

연도별 조합별	연중융자실적 Loans given by the whole year			연말현재예금잔고 Balance in deposit as of year-end		
	계	금융 자금 Credit banking fund	재정 자금 Govern-ment fund	계	저축성 예금 Time and savings deposit	요구불 예금 Demand deposit
	Total			Total		
2011	63,878,602	45,251,768	18,626,834	78,735,993	62,835,673	15,900,320
2012	68,087,010	48,710,503	19,376,507	83,172,372	64,411,474	18,760,898
2013	69,736,254	48,252,152	21,484,102	92,026,941	65,356,804	26,670,137
2014	71,977,628	50,206,640	21,770,988	102,149,876	72,286,858	29,863,018
2015	83,856,139	60,887,987	22,968,152	105,049,419	69,176,868	35,872,551
<b>2016</b>	<b>87,582,626</b>	<b>63,938,337</b>	<b>23,644,289</b>	<b>95,584,841</b>	<b>66,847,543</b>	<b>28,737,298</b>
고성수협	87,582,626	63,938,337	23,644,289	95,584,841	66,847,543	28,737,298

자료 : 고성수산업협동조합

# 41. 어 가 및 어 가 인 구

단위 : 가구, 명

연도별 및 읍면별	어 가 Fishery households					어 가 인 구 Fishery population	
	합 계 Total	전 업 Full time	겸 업 Part time			합 계 Total	호당인구 person per household
			소 계 Sub Total	1 종 Class I	2 종 Class II		
2011	620	207	413	328	85	1,635	2.64
2012	601	194	407	321	86	1,584	2.64
2013	1,803	765	1,038	709	329	4,134	2.29
2014	1,736	723	1,013	665	338	3,618	2.08
2015	525	186	339	264	75	1,277	23.00
<b>2016</b>	<b>1,795</b>	<b>754</b>	<b>1,041</b>	<b>711</b>	<b>330</b>	<b>4,063</b>	<b>2.51</b>
고성읍	307	141	166	125	41	771	2.51
삼산면	304	120	184	121	63	748	2.46
하일면	372	145	227	138	89	764	2.05
하이면	204	89	115	76	39	275	1.35
상리면	-	-	-	-	-	-	-
대가면	-	-	-	-	-	-	-
영현면	-	-	-	-	-	-	-
영오면	-	-	-	-	-	-	-
개천면	-	-	-	-	-	-	-
구만면	-	-	-	-	-	-	-
회화면	130	72	58	41	17	349	2.68
마암면	-	-	-	-	-	-	-
동해면	478	187	291	210	81	1,156	2.42
거류면	-	-	-	-	-	-	-

자료 : 해양수산과

\* 단, 2015년 자료는 2015 농림어업총조사 보고서 내용임

# Fishery Households and Population

		어업종사자 Fishery Workers			
남	여	합계	호당종사자 worker per household	남	여
Male	Female	Total		Male	Female
829	806	1,505	2.43	753	752
800	784	1,478	2.46	741	737
2,079	2,055	1,478	0.82	741	737
1,907	1,711	1,441	0.83	729	712
669	608	1,207	2.30	626	581
<b>1,847</b>	<b>1,667</b>	<b>1,440</b>	<b>0.80</b>	<b>733</b>	<b>707</b>
401	370	276	0.90	141	135
387	361	273	0.90	138	135
397	367	278	0.75	140	138
146	129	146	0.72	75	71
-	-	-	-	-	-
-	-	-	-	-	-
-	-	-	-	-	-
-	-	-	-	-	-
-	-	-	-	-	-
-	-	-	-	-	-
190	159	174	1.34	89	85
-	-	-	-	-	-
589	567	293	0.61	150	143
-	-	276	-	-	-



## 42. 어 선 보 유

단위 : 척, 톤

연도별 및 읍면별	총 계 Total				1톤 미만 Less than 1 ton
	동 력 Powered		무동력 Non-powered		
	척 수 Number Boats	톤 수 G/T	척 수 Number Boats	톤 수 G/T	
2011	989	2,849	5	4	186
2012	938	2,823	3	2	170
2013	931	2,972	2	1	164
2014	897	2,779	2	1	269
2015	922	3,082	2	1	151
<b>2016</b>	<b>909</b>	<b>2,880</b>	<b>3</b>	<b>2</b>	<b>139</b>
고성읍	93	222.53	-	-	15
삼산면	199	692.51	-	-	12
하일면	183	889.74	2	1.39	26
하이면	75	312.72	-	-	8
상리면	-	-	-	-	-
대가면	-	-	-	-	-
영현면	-	-	-	-	-
영오면	-	-	-	-	-
개천면	-	-	-	-	-
구만면	-	-	-	-	-
회화면	29	44.62	-	-	13
마암면	3	1.38	-	-	3
동해면	249	549.72	1	0.54	53
거류면	78	166.56	-	-	9

자료 : 해양수산과

## Fishing Vessel Ownership

1~5톤 미만	5~10톤 미만	10~20톤 미만	20~30톤 미만	30~50톤 미만	50~100톤 미만	100톤 이상
Less than 1~5	Less than 5~10	Less than 10~20	Less than 20~30	Less than 30~50	Less than 50~100	100ton or larger
754	28	12	8	2	4	-
715	30	11	9	2	4	-
709	32	10	11	2	5	-
1,353	64	18	24	2	10	-
711	30	10	13	2	7	-
<b>711</b>	<b>32</b>	<b>9</b>	<b>12</b>	<b>1</b>	<b>5</b>	<b>-</b>
72	6	-	-	-	-	-
163	18	4	2	-	-	-
140	6	1	5	-	5	-
62	-	-	4	1	-	-
-	-	-	-	-	-	-
-	-	-	-	-	-	-
-	-	-	-	-	-	-
-	-	-	-	-	-	-
-	-	-	-	-	-	-
-	-	-	-	-	-	-
-	-	-	-	-	-	-
15	-	1	-	-	-	-
-	-	-	-	-	-	-
190	2	3	1	-	-	-
69	-	-	-	-	-	-

# 43. 어 항 Fishing Ports

단위 : 개

연도별 및 읍면별	합 계 Total	국가어항 (1종) National Class 1	지방어항 (2종) Regional Class 2	어촌정주어항 (3종) Village-based Class 3	소규모 어항 Small size		
					계 Total	육지 Land	도서 Istand
2011	66	2	3	59	2	-	2
2012	66	2	3	59	2	-	2
2013	66	2	3	59	2	2	-
2014	66	2	3	59	2	2	-
2015	66	2	3	59	2	2	-
<b>2016</b>	<b>64</b>	<b>2</b>	<b>3</b>	<b>59</b>	<b>2</b>	<b>-</b>	<b>2</b>
고성읍	5	1	-	4	-	-	-
삼산면	15	-	1	14	1	-	1
하일면	10	1	-	9	1	-	1
하이면	4	-	-	4	-	-	-
상리면	-	-	-	-	-	-	-
대가면	-	-	-	-	-	-	-
영현면	-	-	-	-	-	-	-
영오면	-	-	-	-	-	-	-
개천면	-	-	-	-	-	-	-
구만면	-	-	-	-	-	-	-
회화면	3	-	-	2	-	-	-
마암면	1	-	-	1	-	-	-
동해면	22	-	-	22	-	-	-
거류면	4	-	1	3	-	-	-

자료 : 해양수산과

## 44. 어 항 시 설

### Fishing Port Facilities

단위 : 개

연도별 및 읍면별	어항 Fishing ports						위판장 Consignment shed	
	합계 Total	지정항 Designated fishing ports			소규모어항 Small size	개소 Place	면적(m <sup>2</sup> ) Area	
		Total	국가어항 National	지방어항 Regional				어촌정주어항 Villagebased
2011	66	64	2	3	59	2	6	1,186
2012	66	64	2	3	59	2	6	1,186
2013	66	64	2	3	59	2	6	1,186
2014	66	64	2	3	59	2	6	1,186
2015	66	64	2	3	59	2	6	1,186
<b>2016</b>	<b>66</b>	<b>64</b>	<b>2</b>	<b>3</b>	<b>59</b>	<b>2</b>	<b>6</b>	<b>1,186</b>
고성읍	5	5	1	-	4	-	1	162
삼산면	16	15	-	1	14	1	1	199
하일면	11	10	1	-	9	1	1	263
하이면	4	4	-	-	4	-	-	-
상리면	-	-	-	-	-	-	-	-
대가면	-	-	-	-	-	-	-	-
영현면	-	-	-	-	-	-	-	-
영오면	-	-	-	-	-	-	-	-
개천면	-	-	-	-	-	-	-	-
구만면	-	-	-	-	-	-	-	-
회화면	3	3	-	1	2	-	1	198
마암면	1	1	-	-	1	-	-	-
동해면	22	22	-	-	22	-	2	364
거류면	4	4	-	1	3	-	-	-

자료 : 해양수산과

## 44. 어 항 시 설(계속) Fishing Port Facilities(Cont' d)

단위 : 개

연도별 및 읍면별	방파제 Breakwater		선착장 Quay wall		물양장 Wharf		급수시설 Potable water facilities		급유시설 Fueling facilities	
	개소 Place	연장(m) Length	개소 Place	연장(m) Length	개소 Place	연장(m) Length	개소 Place	1일급수능력 (t/일) Daily water supply capacity	탱크수 No. of tanks	저장능력 (D/M) Storage capacity (D/M)
2011	27	1,959	64	7,448	37	3,525	-	-	8	2,550
2012	27	1,959	64	7,448	37	3,525	-	-	8	2,550
2013	27	1,959	64	7,448	37	3,525	-	-	8	2,550
2014	27	1,959	64	7,448	37	3,525	-	-	8	2,550
2015	27	1,959	64	7,448	37	3,525	-	-	8	2,550
<b>2016</b>	<b>27</b>	<b>2,288</b>	<b>64</b>	<b>7,448</b>	<b>38</b>	<b>4,073</b>	-	-	<b>8</b>	<b>2,550</b>
고성읍	1	175	5	644	1	232	-	-	1	150
삼산면	4	405	15	1,311	9	508	-	-	1	50
하일면	3	727	11	1,429	8	1,234	-	-	1	100
하이면	2	184	4	522	3	170	-	-	1	1,500
상리면	-	-	-	-	-	-	-	-	-	-
대가면	-	-	-	-	-	-	-	-	-	-
영현면	-	-	-	-	-	-	-	-	-	-
영오면	-	-	-	-	-	-	-	-	-	-
개천면	-	-	-	-	-	-	-	-	-	-
구만면	-	-	-	-	-	-	-	-	-	-
회화면	1	276	2	168	2	421	-	-	-	-
마암면	-	-	1	10	-	-	-	-	-	-
동해면	5	246	22	2,685	14	1,258	-	-	3	700
거류면	11	275	4	679	2	250	-	-	1	50

자료 : 해양수산과

# 45. 양식 어업권 Cultured Fishery Licenses

단위 : 건, ha

연도별 및 품종별	계 Total		개 인 Individual		협 업 Fishery Cooperatives		어촌계 Fishery Union		수 협 NFCF	
	건 수 Cases	면 적 Area	건 수 Cases	면 적 Area	건 수 Cases	면 적 Area	건 수 Cases	면 적 Area	건 수 Cases	면 적 Area
2011	351	3,655	64	332	192	1,332	95	1,992	-	-
2012	349	3,632	51	250	209	1,428	89	1,954	-	-
2013	359	3,564	68	304	203	1,378	88	1,881	-	-
2014	360	3,556	64	274	201	1,356	95	1,927	-	-
2015	360	3,527	61	258	210	1,403	89	1,866	-	-
<b>2016</b>	<b>361</b>	<b>3,542</b>	<b>63</b>	<b>273</b>	<b>209</b>	<b>1,379</b>	<b>89</b>	<b>1,890</b>	-	-
소 계	4	11	-	-	3	5	1	6	-	-
- 가두리	2	3	-	-	2	3	-	-	-	-
- 육상수조식	-	-	-	-	-	-	-	-	-	-
- 축제식	2	8	-	-	1	2	1	6	-	-
소 계	315	3,355	60	259	206	1,374	49	1,722	-	-
- 굴	203	940	44	126	158	810	1	4	-	-
- 피조개	59	685	11	110	46	557	2	18	-	-
- 홍 합	-	-	-	-	-	-	-	-	-	-
- 진주조개	1	5	-	-	1	5	-	-	-	-
- 전복	2	8	1	6	1	2	-	-	-	-
- 새꼬막	-	-	-	-	-	-	-	-	-	-
- 바지락	48	1,707	2	7	-	-	46	1,700	-	-
- 꼬막	-	-	-	-	-	-	-	-	-	-
- 가리비	2	10	2	10	-	-	-	-	-	-
- 개조개	-	-	-	-	-	-	-	-	-	-
소 계	-	-	-	-	-	-	-	-	-	-
- 미 역	-	-	-	-	-	-	-	-	-	-
- 김	-	-	-	-	-	-	-	-	-	-
소 계	41	171	2	9	-	-	39	162	-	-
- 우렁챙이	1	4	1	4	-	-	-	-	-	-
- 미더덕	40	167	1	5	-	-	39	162	-	-
소 계	1	5	1	5	-	-	-	-	-	-
협 동 양 식	-	-	-	-	-	-	-	-	-	-
복 합 양 식	1	5	1	5	-	-	-	-	-	-

자료 : 해양수산과

# 46. 어업권

## Fishery Licenses

단위 : 건, ha

연도별	계 Total		공동.정치어업 Cooperative and fixed fishery		양식어업 Cultured fishery		내수면 어업 Inland Waterfihery	
	건 수 Cases	면 적 Area	건 수 Cases	면 적 Area	건 수 Cases	면 적 Area	건 수 Cases	면 적 Area
2011	379	38,961,700	28	2,401,700	351	36,560,000	-	-
2012	376	38,674,404	27	2,350,100	349	36,324,304	-	-
2013	386	37,990,124	27	2,350,100	359	35,640,024	-	-
2014	387	37,910,904	27	2,350,100	360	35,560,804	-	-
2015	386	37,785,016	26	2,289,212	360	35,495,804	-	-
<b>2016</b>	<b>385</b>	<b>37,591,842</b>	<b>24</b>	<b>2,158,940</b>	<b>361</b>	<b>35,432,902</b>	-	-
어촌계	92	19,089,972	-	-	92	19,089,972	-	-
개인	293	18,501,870	24	2,158,940	269	16,342,930	-	-

자료 : 해양수산과

주 : 2007년부터 단위수정 ha → m<sup>2</sup>

# 47. 어선어업허가 및 신고현황

## Permits and Notifications of Boat Fishing

가. 구획어업허가 처분건수(5톤 미만)

단위 : 건

연도별 및 읍면별	계 Total	저인망 Trawl	호 망 Drift gill nets	건 망 Seines	삼각망 Trian- gula- rnet	낭장망 Gape nets with wings	장 망 Midwater otter trawl	부 망 Surface water otter trawl	선인망 Drag nets	새우 조망 Shrimp catching nets	문어 단지 Octopus pot	기 타 Others
2011	53	-	12	20	18	-	1	-	-	-	-	2
2012	53	-	12	20	18	-	1	-	-	-	-	2
2013	53	-	12	20	18	-	1	-	-	-	-	2
2014	53	-	12	20	18	-	1	-	-	-	-	2
2015	53	-	12	20	18	-	1	-	-	-	-	2
<b>2016</b>	<b>53</b>	<b>-</b>	<b>12</b>	<b>20</b>	<b>18</b>	<b>-</b>	<b>1</b>	<b>-</b>	<b>-</b>	<b>-</b>	<b>-</b>	<b>2</b>
고성읍	-	-	-	-	-	-	-	-	-	-	-	-
삼산면	12	-	-	6	6	-	-	-	-	-	-	-
하일면	6	-	-	4	2	-	-	-	-	-	-	-
하이면	-	-	-	-	-	-	-	-	-	-	-	-
상리면	-	-	-	-	-	-	-	-	-	-	-	-
대가면	-	-	-	-	-	-	-	-	-	-	-	-
영현면	-	-	-	-	-	-	-	-	-	-	-	-
영오면	-	-	-	-	-	-	-	-	-	-	-	-
개천면	-	-	-	-	-	-	-	-	-	-	-	-
구만면	-	-	-	-	-	-	-	-	-	-	-	-
회화면	1	-	-	-	1	-	-	-	-	-	-	-
마암면	-	-	-	-	-	-	-	-	-	-	-	-
동해면	25	-	11	7	5	-	1	-	-	-	-	1
거류면	9	-	1	3	4	-	-	-	-	-	-	1

자료 : 해양수산과



## 47. 어선어업허가 및 신고현황(계속)

### 나. 면허어업 및 신고어업(무동력선)

단위 : 건

연도별 및 읍면별	면허어업 Licensed fishery							
	계 Total	정치망 어업 Fixed net fishery	해조류 양식어업 Seaweeds cultivating fishery	패 류 양식어업 Shellfishes cultivating fishery	어류 등 양식어업 Fishes, cultivating fishery	복 합 양식어업 Complex cultivating fishery	협 동 양식어업 Cooperative cultivating fishery	마을어업 Village fishery
2011	379	28	-	270	45	1	-	35
2012	376	27	-	269	44	1	-	35
2013	386	27	-	279	44	1	-	35
2014	387	27	-	320	4	1	-	35
2015	386	26	-	278	46	1	-	35
<b>2016</b>	<b>385</b>	<b>24</b>	<b>-</b>	<b>280</b>	<b>45</b>	<b>1</b>	<b>-</b>	<b>35</b>
고성읍	7	-	-	4	-	-	-	3
삼산면	158	12	-	134	5	1	-	6
하일면	86	10	-	70	-	-	-	6
하이면	25	1	-	23	-	-	-	1
상리면	-	-	-	-	-	-	-	-
대가면	-	-	-	-	-	-	-	-
영현면	-	-	-	-	-	-	-	-
영오면	-	-	-	-	-	-	-	-
개천면	-	-	-	-	-	-	-	-
구만면	-	-	-	-	-	-	-	-
회화면	2	-	-	-	-	-	-	2
마암면	-	-	-	-	-	-	-	-
동해면	92	1	-	45	32	-	-	14
거류면	15	-	-	4	8	-	-	3

자료 : 해양수산과

# Permits and Notifications of Boat Fishing(Cont' d)

단위 : 건

신 고 어 업 Reported fishery					
계	맨손어업	나잠어업	투망어업	육 상 양식어업	육상종묘 생산어업
Total	Fishery Without gear	Diving fishery without gear	Cast net fishery	Land cultivating fishery	Fishery producing land seedling
29	-	3	1	15	10
11	-	11	-	-	-
44	-	18	-	14	12
84	-	18	-	28	28
45	-	17	-	14	14
<b>42</b>	<b>-</b>	<b>14</b>	<b>-</b>	<b>14</b>	<b>14</b>
7	-	7	-	-	-
13	-	1	-	4	8
9	-	1	-	4	4
10	-	2	-	6	2
-	-	-	-	-	-
-	-	-	-	-	-
-	-	-	-	-	-
-	-	-	-	-	-
-	-	-	-	-	-
1	-	1	-	-	-
-	-	-	-	-	-
2	-	2	-	-	-
-	-	-	-	-	-

## 47. 어선어업허가 및 신고현황(계속)

### Permits and Notifications of Boat Fishing(Cont' d)

다. 연안어업 처분건수(8톤 미만)

단위 : 건

연도별 및 읍면별	계	자 망	안강망	선 망	복합	통발	들망	조망	선인망
	Total	Gill net	Stow Nets	Purse Seines	Composite Fishery	Traps	Lift nets	Beam Trawl	Drag nets
2011	1,127	460	-	-	432	223	12	-	-
2012	982	411	-	-	375	183	12	-	-
2013	960	403	-	-	369	176	11	-	-
2014	921	396	-	-	348	165	11	-	-
2015	907	382	-	1	358	156	10	-	-
<b>2016</b>	<b>883</b>	<b>371</b>	<b>-</b>	<b>2</b>	<b>349</b>	<b>153</b>	<b>8</b>	<b>-</b>	<b>-</b>
고성읍	111	39	-	-	46	26	-	-	-
삼산면	136	53	-	1	60	14	8	-	-
하일면	163	46	-	-	81	36	-	-	-
하이면	115	41	-	-	41	33	-	-	-
상리면	-	-	-	-	-	-	-	-	-
대가면	-	-	-	-	-	-	-	-	-
영현면	-	-	-	-	-	-	-	-	-
영오면	-	-	-	-	-	-	-	-	-
개천면	-	-	-	-	-	-	-	-	-
구만면	-	-	-	-	-	-	-	-	-
회화면	41	21	-	-	11	9	-	-	-
마암면	3	2	-	-	1	-	-	-	-
동해면	232	142	-	-	64	26	-	-	-
거류면	82	27	-	1	45	9	-	-	-

자료 : 해양수산과

## 48. 수산업종별 생산 Catches by Fishery Sector

단위 : 톤, 백만원

연도별 및 읍면별	계 Total		일반해면어업 Adjacent water fisheries		천해양식어업 Shallow sea cultures		내수면어업 Inland waters fisheries	
	생산량 catches	금 액 value	생산량 catches	금 액 value	생산량 catches	금 액 value	생산량 catches	금 액 value
2011	11,471	40,100	-	-	11,467	39,970	4	130
2012	12,849	43,722	-	-	12,846	43,594	3	128
2013	9,182	32,076	-	-	9,179	31,948	3	128
2014	12,234	42,793	-	-	12,230	42,554	3	128
2015	11,055	40,043	-	-	11,051	39,880	4	163
<b>2016</b>	<b>8,952</b>	<b>30,671</b>	<b>-</b>	<b>-</b>	<b>8,939</b>	<b>30,340</b>	<b>13</b>	<b>331</b>
고성읍	48	1,060	-	-	48	1,060	-	-
삼산면	3,352	12,715	-	-	3,352	12,715	-	-
하일면	2,052	7,799	-	-	2,041	7,520	11	279
하이면	530	750	-	-	530	750	-	-
상리면	-	-	-	-	-	-	-	-
대가면	-	-	-	-	-	-	-	-
영현면	-	-	-	-	-	-	-	-
영오면	-	-	-	-	-	-	-	-
개천면	-	-	-	-	-	-	-	-
구만면	-	-	-	-	-	-	-	-
회화면	-	-	-	-	-	-	-	-
마암면	-	-	-	-	-	-	-	-
동해면	2,775	6,931	-	-	2,773	6,879	2	52
거류면	195	1,416	-	-	195	1,416	-	-

자료 : 해양수산과

## 49. 수산물 어획고

단위 : M/T, 천원

연도별	계 Total		어류 Fishes		갑각류 Crustacean	
	수 량 catches	금 액 value	수 량 catches	금 액 value	수 량 catches	금 액 value
2011	2,804,252	19,845,088	348,020	2,827,295	43,725	408,826
2012	2,546,291	17,186,603	684,607	5,556,481	31,398	204,706
2013	2,059,264	15,177,689	577,457	6,619,233	36,530	304,552
2014	2,219,702	16,964,302	348,694	2,643,338	35,442	232,628
2015	1,768,403	14,400,590	223,725	2,366,576	19,290	106,778
2016	2,060,147	13,072,217	388,612	3,636,900	38,296	200,546

자료 : 해양수산과

## Fish Catches of Fishery Products

연체동물 Mollusca		패류 Shellfish		해조류 Seaweeds		기타수산물 Other aquatic fisheries	
수 량 catches	금 액 value	수 량 catches	금 액 value	수 량 catches	금 액 value	수 량 catches	금 액 value
99,357	514,640	2,300,704	16,002,722	-	-	12,446	91,605
116,398	515,931	1,662,082	10,734,953	-	-	51,806	174,532
113,758	532,581	1,316,906	7,647,978	-	-	14,613	75,636
101,200	620,990	1,292,520	9,862,500	-	-	441,846	3,604,846
82,413	670,639	1,227,894	9,369,375	-	-	215,081	1,887,222
81,699	604,941	1,549,040	8,609,286	-	-	2,500	20,544

## 50. 수산물 가공품 생산고

단위 : M/T, 천원

종 류 별	2011		2012	
	수 량 Volume	금 액 Amounts	수 량 Volume	금 액 Amounts
총계	20,309	144,920,974	21,421	149,880,469
소건품	-	-	-	-
염건품	-	-	-	-
자건품	-	-	-	-
염장품	-	-	-	-
염신품	-	-	-	-
통조림	16,204	76,919,428	17,343	82,326,193
냉동품	4,105	68,001,546	4,078	67,554,276
해조제품	-	-	-	-
한천	-	-	-	-
조미가공품	-	-	-	-
어유품	-	-	-	-
연제품	-	-	-	-
기타	-	-	-	-

자료 : 해양수산과

## Production of Processed Fishery Commodities

2013		2014		2015		2016	
수 량	금 액	수 량	금 액	수 량	금 액	수 량	금 액
Volume	Amounts	Volume	Amounts	Volume	Amounts	Volume	Amounts
19,117	122,440,032	19,199	142,972,211	23,757	155,365,703	38,981	194,049,341
-	-	-	-	-	-	30	404,000
-	-	-	-	-	-	-	-
-	-	-	-	-	-	-	-
-	-	-	-	-	-	-	-
-	-	-	-	-	-	3,176	3,018,921
13,795	690,225,510	14,874	68,326,248	19,324	113,933,111	29,185	138,513,995
5,322	53,418	4,325	74,645,963	4,433	41,432,592	6,307	50,144,630
-	-	-	-	-	-	-	-
-	-	-	-	-	-	-	-
-	-	-	-	-	-	263	1,797,050
-	-	-	-	-	-	-	-
-	-	-	-	-	-	-	-
-	-	-	-	-	-	19	170,745



# 51. 수 산 물 계 통 판 매 고

단위 : kg, 천원

연도별	합 계 Total		어 류 Fishes		갑 각 류 Crustacean	
	수 량 Volume	금 액 Amount	수 량 Volume	금 액 Amount	수 량 Volume	금 액 Amount
2011	2,835,696	19,994,577	347,438	2,808,524	49,523	402,090
2012	2,546,291	17,186,603	684,607	5,556,481	31,398	204,706
2013	2,056,786	14,999,648	575,498	6,519,240	36,522	224,626
2014	2,219,702	16,964,302	348,694	2,643,338	35,442	232,628
2015	1,763,191	14,199,708	223,725	2,366,576	19,290	106,778
2016	2,060,147	13,072,217	388,612	3,636,900	38,296	200,546

자료 : 고성수산업협동조합

# Cooperative sales of Fishery Products

연체동물 Mollusca		해 조 류 Sea weeds		패 류 shellfish		기타수산물 Other fishery products	
수 량 Volume	금 액 Amount	수 량 Volume	금 액 Amount	수 량 Volume	금 액 Amount	수 량 Volume	금 액 Amount
99,903	512,331	-	-	1,796,910	11,657,568	541,922	4,614,064
116,398	515,931	-	-	1,662,082	10,734,953	51,806	174,532
113,283	532,227	-	-	1,316,875	7,647,927	14,608	75,628
101,200	620,990	-	-	1,292,520	9,862,500	441,846	3,604,846
82,413	670,639	-	-	1,222,682	9,168,493	215,081	1,887,222
81,699	604,941	-	-	1,549,040	8,609,286	2,500	20,544

## 52. 친환경농산물 인증현황

단위 : 건, ha, 톤

연도별 및 읍면별	합계 Total				유기 농산물 Organic			
	건수 No. of Cases	농가수 No. of House holds	면적 Total Area	출하량 Amounts	건수 No. of Cases	농가수 No. of House holds	면적 Total Area	출하량 Amounts
2011	162	1,218	743.5	8,293.0	26	38	33.2	556.9
2012	181	1,208	800.6	6,500.5	32	108	79.4	871.8
2013	178	992	623.8	7,052.0	31	95	80.3	1,079.0
2014	293	1,024	637.8	5,898.5	107	179	102.9	1,079.0
2015	124	724	518.2	4,770.4	31	166	123.0	1,169.0
<b>2016</b>	<b>103</b>	<b>661</b>	<b>460.4</b>	<b>3,853.5</b>	<b>39</b>	<b>345</b>	<b>251.9</b>	<b>1,763</b>
고성읍	9	68	64.4	602.2	3	21	13.0	81.1
삼산면	9	31	16.4	202.8	1	12	7.4	41.3
하일면	12	24	15.4	152.6	4	4	3.8	50.9
하이면	12	63	39.3	340.0	8	29	18.0	205.1
상리면	8	64	36.5	410.4	4	60	32.2	207.1
대가면	3	42	45.9	273.6	1	27	32.6	194.1
영현면	3	38	31.0	280.9	1	15	18.9	185.3
영오면	8	21	12.7	244.7	2	14	8.5	105.2
개천면	7	112	80.3	503.6	5	54	43.0	267.0
구만면	5	52	35.3	174.4	2	35	23.4	102.2
회화면	4	41	23.8	162.6	2	39	22.1	133.6
마암면	10	37	33.8	232.4	1	16	15.1	82.5
동해면	6	42	9.1	167.8	2	16	9.1	75.4
거류면	7	26	16.5	105.5	3	3	4.8	32.6

자료 : 농업기술센터(친환경농업과)

주 : 1) 2016년 저농약 농산물 인증 폐지

# Certification of Environment-friendly farming

무농약 농산물 Pesticide Free				저농약 농산물 <sup>1)</sup> Low-Pesticide			
건수 No, of Cases	농가수 No, of House holds	면적 Total Area	출하량 Amounts	건수 No, of Cases	농가수 No, of House holds	면적 Total Area	출하량 Amounts
121	1,136	673.6	4,780.2	15	44	36.7	2,956.0
138	1,081	703.8	5,009.7	11	19	17.4	619.0
138	880	528.0	5,426.0	9	17	15.5	547.0
138	880	528.0	5,426.0	9	17	15.5	547.0
85	544	380.0	3,308.0	8	14	16.0	294.0
<b>64</b>	<b>316</b>	<b>208.5</b>	<b>2,090.1</b>	—	—	—	—
6	47	51.4	521.1	—	—	—	—
8	19	9.0	161.5	—	—	—	—
8	20	11.6	101.7	—	—	—	—
4	34	21.3	134.9	—	—	—	—
4	4	4.3	203.3	—	—	—	—
2	15	13.3	79.5	—	—	—	—
2	23	12.1	95.6	—	—	—	—
6	7	4.2	139.5	—	—	—	—
2	58	37.3	236.6	—	—	—	—
3	17	11.9	72.2	—	—	—	—
2	2	1.7	29.0	—	—	—	—
9	21	18.7	149.9	—	—	—	—
4	26	—	92.4	—	—	—	—
4	23	11.7	72.9	—	—	—	—

## 53. 화훼류 재배현황

단위 : ha, 천톤

연도별 및 읍면별	합 계 Total		절화류 Cut flowers		분화류 Pot flowers		난류 Orchidacea	
	면적 Area	생산량 Production	면적 Area	생산량 Production	면적 Area	생산량 Production	면적 Area	생산량 Production
2011	43.5	8,812.5	2.1	597.0	3.2	250.0	-	-
2012	62.4	7,755.6	23.0	584.0	2.0	80.0	2.3	177.0
2013	42.9	7,752.0	2.1	584.0	2.6	83.0	1.7	167.0
2014	34.7	7,479.7	1.6	334.0	3.5	229.0	-	-
2015	18.9	7,457.2	1.6	334.0	2.9	234.2	-	-
<b>2016</b>	<b>23.6</b>	<b>702.5</b>	<b>1.5</b>	<b>317.0</b>	<b>2.9</b>	<b>265.0</b>	-	-
고성읍	0.7	110.5	-	-	-	-	-	-
삼산면	-	-	-	-	-	-	-	-
하일면	0.7	122.5	-	-	0.7	122.5	-	-
하이면	-	-	-	-	-	-	-	-
상리면	7.0	-	-	-	-	-	-	-
대가면	-	-	-	-	-	-	-	-
영현면	-	-	-	-	-	-	-	-
영오면	-	-	-	-	-	-	-	-
개천면	-	-	-	-	-	-	-	-
구만면	-	-	-	-	-	-	-	-
회화면	1.0	395.5	0.4	280.0	0.6	115.5	-	-
마암면	2.2	27.0	0.6	-	1.6	27.0	-	-
동해면	12.1	47.0	0.6	37.0	-	-	-	-
거류면	-	-	-	-	-	-	-	-

자료 : 농업기술센터(친환경농업과)  
주 : 1) 구근류, 종자·종묘류 포함

## Cultivation of Flowers

초화류 Herbaceous flowering plants		관상수류 Ornamental plants		화목류 Flowering shrubs		기타 <sup>1)</sup> Other flowers	
면적 Area	생산량 Production	면적 Area	생산량 Production	면적 Area	생산량 Production	면적 Area	생산량 Production
10.4	7,210.0	27.8	755.5	-	-	-	-
7.5	6,899.0	27.6	15.6	-	-	-	-
7.4	6,900.0	28.8	15.0	0.3	3.0	-	-
7.4	6,902.0	22.0	14.5	0.2	0.2	-	-
1.0	6,879.0	13.4	10.0	-	-	-	-
<b>0.7</b>	<b>110.5</b>	<b>18.5</b>	<b>10.0</b>	-	-	-	-
0.7	110.5	-	-	-	-	-	-
-	-	-	-	-	-	-	-
-	-	-	-	-	-	-	-
-	-	-	-	-	-	-	-
-	-	7.0	-	-	-	-	-
-	-	-	-	-	-	-	-
-	-	-	-	-	-	-	-
-	-	-	-	-	-	-	-
-	-	-	-	-	-	-	-
-	-	-	-	-	-	-	-
-	-	-	-	-	-	-	-
-	-	-	-	-	-	-	-
-	-	11.5	10.0	-	-	-	-
-	-	-	-	-	-	-	-





VII

# 광업 · 제조업 및 에너지

## LAND AND CLIMATE

1. 광업 및 제조업  
Mining and Manufacturing
2. 중분류별 광업 및 제조업  
Mining and Manufacturing by Division of Industry
3. 제조업 중분류별 사업체수 및 종사자수  
Number of Establishments and Workers by Division of Industry
4. 광종별 광구수  
Number of Mines by Kind
5. 광산물 생산  
Mineral Production
6. 산업 및 농공단지  
Industrial and Agricultural Complex
7. 석유류 소비량  
Petroleum Consumption
8. 에너지 관리대상자 현황  
Energy Control



# 1. 광업 및 제조업

단위 : 개, 명, 백만원

연도별 및 읍면별	합 계 (광업+제조업) Total(Mining + Manufacturing)					
	사업체수 Number of establish- ments	종사자수 Number of workers	연간급여액 (퇴직금제외) Wage & salaries	출하액 Value of shipments	완제품·반제품· 재공품 재고액	
					연초 At beginning of year	연말 At end of year
2011	188	6,323	153,101	1,473,679	19,837	25,916
2012	190	7,155	183,737	1,700,685	76,708	68,812
2013	202	6,627	172,620	1,801,230	26,294	31,935
2014	213	6,476	185,054	1,837,556	-	-
<b>2015</b>	<b>160</b>	<b>4,875</b>	<b>151,201</b>	<b>1,454,259</b>	-	-
고성읍	41	1,316	39,105	345,735	-	-
삼산면	6	135	3,430	36,937	-	-
하일면	12	319	6,946	17,455	-	-
하이면	5	90	1,953	11,178	-	-
상리면	5	96	3,154	38,825	-	-
대가면	2	x	x	x	-	-
영현면	-	-	-	-	-	-
영오면	2	x	x	x	-	-
개천면	-	-	-	-	-	-
구만면	3	51	1,261	11,611	-	-
회화면	8	178	5,121	56,349	-	-
마암면	15	536	15,941	168,511	-	-
동해면	34	1,539	57,745	601,635	-	-
거류면	27	556	14,845	139,672	-	-

자료 : 기획감사실 「2015년 기준 경제총조사」

\* 종업원 10인이상 사업체 통계자료임.

주 : 1 ~ 2개사업체자료는 비밀보호를 위해 (X)로 나타내었음.

# Mining and Manufacturing

주요 생산비 Major production costs	부가가치 Census value added	유형자산 연말잔액 (건설중인 자산제외)
913,479	566,279	883,602
1,121,890	573,121	1,142,107
1,216,043	590,828	1,276,915
1,226,424	607,648	1,245,724
<b>1,456,432</b>	<b>561,244</b>	<b>1,181,501</b>
349,657	111,589	169,036
37,053	11,165	11,197
17,455	11,329	11,719
11,225	4,173	2,545
38,835	21,352	28,099
x	x	x
-	-	-
x	x	x
-	-	-
11,611	5,742	4,308
56,352	24,420	22,363
167,638	91,685	85,564
600,610	205,016	765,697
139,645	63,902	61,294

# 1. 광업 및 제조업(계속)

단위 : 개, 명, 백만원

연도별 및 읍면별	광업 Mining								
	사업체수 Number of establish- ments	월 평균 종사자수 Number of workers (monthly average)	연간급여액 (퇴직금제외) Wage & salaries	출하액 Value of shipments	완제품·반제품· 재공품 재고액		주요 생산비 Major production costs	부가가치 Census value added	유형자산 연말잔액 (건설중인 자산제외)
					연초 At beginning of year	연말 At end of year			
2011	1	X	X	X	X	X	X	X	X
2012	-	-	-	-	-	-	-	-	-
2013	-	-	-	-	-	-	-	-	-
2014	-	-	-	-	-	-	-	-	-
<b>2015</b>	-	-	-	-	-	-	-	-	-
고성읍	-	-	-	-	-	-	-	-	-
삼산면	-	-	-	-	-	-	-	-	-
하일면	-	-	-	-	-	-	-	-	-
하이면	-	-	-	-	-	-	-	-	-
상리면	-	-	-	-	-	-	-	-	-
대가면	-	-	-	-	-	-	-	-	-
영현면	-	-	-	-	-	-	-	-	-
영오면	-	-	-	-	-	-	-	-	-
개천면	-	-	-	-	-	-	-	-	-
구만면	-	-	-	-	-	-	-	-	-
회화면	-	-	-	-	-	-	-	-	-
마암면	-	-	-	-	-	-	-	-	-
동해면	-	-	-	-	-	-	-	-	-
거류면	-	-	-	-	-	-	-	-	-

자료 : 기획감사실 「2015년 기준 경제총조사」

※ 종업원 10인이상 사업체 통계자료임.

주 : 1 ~ 2개사업체자료는 비밀보호를 위해 (X)로 나타내었음.

# Mining and Manufacturing (Cont' d)

제 조 업 Manufacturing								
사업체수 Number of establishments	월 평균 종사자수 Number of workers (monthly average)	연간급여액 (퇴직금제외) Wage & salaries	출하액 Value of shipments	완제품·반제품·재공품 재고액		주요 생산비 Major production costs	부가가치 Census value added	유형자산 연말잔액 (건설중인 자산제외)
				연초 At beginning of year	연말 At end of year			
187	6,296	152,252	1,468,979	19,837	25,916	913,104	561,923	881,582
190	7,155	183,737	1,700,685	76,708	68,812	1,121,890	573,121	1,142,107
202	6,627	172,620	1,801,230	26,294	31,935	1,216,043	590,828	1,276,915
213	6,476	185,054	1,837,556	-	-	1,226,424	607,648	1,245,724
<b>160</b>	<b>4,875</b>	<b>151,201</b>	<b>1,454,259</b>	<b>-</b>	<b>-</b>	<b>895,188</b>	<b>561,244</b>	<b>1,181,501</b>
-	-	-	-	-	-	-	-	-
-	-	-	-	-	-	-	-	-
-	-	-	-	-	-	-	-	-
-	-	-	-	-	-	-	-	-
-	-	-	-	-	-	-	-	-
-	-	-	-	-	-	-	-	-
-	-	-	-	-	-	-	-	-
-	-	-	-	-	-	-	-	-
-	-	-	-	-	-	-	-	-
-	-	-	-	-	-	-	-	-
-	-	-	-	-	-	-	-	-
-	-	-	-	-	-	-	-	-
-	-	-	-	-	-	-	-	-
-	-	-	-	-	-	-	-	-

## 2. 중분류별 광업 및 제조업

단위 : 개, 명, 백만원

연도별 및 중분류별	사업체수 Number of establishments	종사자수 Number of workers	연간급여액 (퇴직금제외) Wage & salaries
2011	188	6,296	152,252
2012	190	7,155	183,737
2013	202	6,627	172,620
2014	213	6,476	185,054
<b>2015</b>	<b>160</b>	<b>4,875</b>	<b>151,201</b>
B. 광업	-	-	-
7 비금속광물	-	-	-
C. 제조업	160	4,875	151,201
10 식료품 제조업	35	1,188	29,723
11 음료 제조업	1	X	X
12 담배 제조업	-	-	-
13 섬유제품 제조업 ; 의복제외	-	-	-
14 의복, 의복액세서리 및 모피제품 제조업	-	-	-
15 가죽, 가방 및 신발 제조업	-	-	-
16 목재 및 나무제품 제조업;가구제외	-	-	-
17 펄프, 종이 및 종이제품 제조업	1	X	X
18 인쇄 및 기록매체 복제업	-	-	-
19 코크스, 연탄 및 석유정제품 제조업	-	-	-
20 화학물질 및 화학제품 제조업(의약품 제외)	1	X	X
21 의료용 물질 및 의약품 제조업	-	-	-
22 고무제품 및 플라스틱제품 제조업	3	44	1,162
23 비금속 광물제품 제조업	7	138	4,276
24 1차 금속 제조업	1	X	X
25 금속가공제품 제조업;기계 및 가구 제외	20	583	16,984
26 전자부품, 컴퓨터, 영상, 음향 및 통신장비 제조업	-	-	-
27 의료, 정밀, 광학기기 및 시계 제조업	1	X	X
28 전기장비 제조업	1	X	X
29 기타 기계 및 장비 제조업	2	-	-
30 자동차 및 트레일러 제조업	-	-	-
31 기타 운송장비 제조업	86	2,608	90,110
32 가구 제조업	1	X	X

자료 : 기획감사실 「2015년 기준 경제총조사」

※ 종업원 10인이상 사업체 통계자료임.

주 : 1 ~ 2개사업체자료는 비밀보호를 위해 (X)로 나타내었음.

# Mining and Manufacturing by Division of Industry

출하액 Value of shipments	주요 생산비 Major production costs	부가가치 Census Value added	유형고정자산(연말잔액) Amount of tangible at fixed assets at end of year
1,468,979	913,104	561,923	881,582
1,700,685	1,121,890	573,121	1,142,107
1,801,230	1,216,043	590,828	1,276,915
1,837,556	1,226,424	607,648	1,245,724
<b>1,454,259</b>	<b>1,456,432</b>	<b>561,244</b>	<b>1,181,501</b>
-	-	-	-
-	-	-	-
1,454,259	895,188	561,244	1,181,501
292,019	213,444	81,713	75,238
X	X	X	X
-	-	-	-
-	-	-	-
-	-	-	-
-	-	-	-
-	-	-	-
X	X	X	X
-	-	-	-
-	-	-	-
X	X	X	X
-	-	-	-
9,368	5,288	4,090	1,564
36,757	21,129	15,676	7,479
X	X	X	X
143,202	74,297	68,429	67,587
-	-	-	-
X	X	X	X
X	X	X	X
-	-	-	-
-	-	-	-
897,991	548,653	349,175	984,772
X	X	X	X

### 3. 제조업 중분류별 사업체수 및 종사자수

단위 : 개소, 명

연도별	음식료품 Food products and Beverages		섬유제품 Manufacture of Textiles		가죽,가방 및 신발 Tanning and Dressing of Leather		목재 및 나무제품 Wood and Products of Wood and Cork	
	사업체수 Number of establishments	종사자수 Number of workers	사업체수 Number of establishments	종사자수 Number of workers	사업체수 Number of establishments	종사자수 Number of workers	사업체수 Number of establishments	종사자수 Number of workers
2011	32	1,146	-	-	-	-	1	X
2012	34	1,291	-	-	-	-	1	X
2013	38	1,387	-	-	-	-	-	-
2014	37	1,241	-	-	-	-	-	-
<b>2015</b>	<b>36</b>	<b>1,188</b>	-	-	-	-	-	-

연도별	고무 및 플라스틱 Manufacture of Rubber and Plastic Products		비금속 광물제품 Non-Metallic Mineral Products		제1차 금속산업 Manufacture of Basic Metals		조립금속제품 Assembling Metal Products & Outfits	
	사업체수 Number of establishments	종사자수 Number of workers	사업체수 Number of establishments	종사자수 Number of workers	사업체수 Number of establishments	종사자수 Number of workers	사업체수 Number of establishments	종사자수 Number of workers
2011	3	36	4	86	-	-	19	675
2012	2	X	5	112	-	-	16	629
2013	3	44	4	94	-	-	20	680
2014	2	X	6	128	-	-	27	641
<b>2015</b>	<b>3</b>	<b>44</b>	<b>7</b>	<b>138</b>	<b>1</b>	<b>X</b>	<b>20</b>	<b>583</b>

자료 : 기획감사실 「2015년 기준 경제총조사」

※ 종업원 10인 이상 사업체 통계자료임.

주 : 1 ~ 2개사업체자료는 비밀보호를 위해 (X)로 나타내었음.

# Number of Establishments and Workers by Division of Industry

펄프, 종이 및 종이제품 Pulp, Paper and Paper Products		출판, 인쇄 및 기록매체복제업 Publishing, Printing and Recording		화합물 및 화학제품 Chemicals and Chmical Products	
사업체수 Number of establishments	종사자수 Number of workers	사업체수 Number of establishments	종사자수 Number of workers	사업체수 Number of establishments	종사자수 Number of workers
-	-	-	-	1	...
-	-	-	-	1	X
1	X	-	-	2	X
1	X	-	-	1	X
1	X	-	-	1	X

기계 및 장비 Machinery and Outfits, N,E,C.		전기기계 및 전기변환장치 Electrical-Machinery & Converter N,E,C.		의료, 광학기기 및 시계 For Medicare, Precision and Optical		기타 운송장비 Other Transport Equipment		의복, 의복악세서리제품 Manufacture of wearing apparel, Clothing Accessories		가구 및 기타 Furniture and N,E,C	
사업체수 Number of establishments	종사자수 Number of workers	사업체수 Number of establishments	종사자수 Number of workers	사업체수 Number of establishments	종사자수 Number of workers	사업체수 Number of establishments	종사자수 Number of workers	사업체수 Number of establishments	종사자수 Number of workers	사업체수 Number of establishments	종사자수 Number of workers
4	136	-	-	1	X	120	3,973	-	-	2	X
3	118	-	-	1	X	125	4,714	-	-	2	X
3	134	-	-	1	X	128	4,002	-	-	2	X
2	X	1	X	1	X	134	4,122	-	-	1	X
2	X	1	X	1	X	86	2,608	-	-	1	X



## 4. 광종별 광구수

단위 : 개소

연도별 및 읍면별	합 계 Total			금 속 광 Metal mining		
	계 Total	가 행 Active	미가행 Inactive	계 Total	가 행 Active	미가행 Inactive
2011	23	7	16	15	-	15
2012	23	7	16	15	-	15
2013	23	7	16	15	-	15
2014	23	7	16	15	-	15
2015	23	7	16	15	-	15
<b>2016</b>	<b>23</b>	<b>7</b>	<b>16</b>	<b>15</b>	<b>-</b>	<b>15</b>
고성읍	5	4	1	1	-	1
삼산면	11	-	11	11	-	11
하일면	-	-	-	-	-	-
하이면	-	-	-	-	-	-
상리면	1	-	1	1	-	1
대가면	-	-	-	-	-	-
영현면	-	-	-	-	-	-
영오면	-	-	-	-	-	-
개천면	-	-	-	-	-	-
구만면	3	2	1	-	-	-
회화면	-	-	-	-	-	-
마암면	-	-	-	-	-	-
동해면	3	1	2	2	-	2
거류면	-	-	-	-	-	-

자료 : 경제교통과

## Number of Mines by Kind

비금속광 Non-metal mine			석탄광 Coal mine			기 타 광 other mines		
계 Total	가 행 Active	미가행 Inactive	계 Total	가 행 Active	미가행 Inactive	계 Total	가 행 Active	미가행 Inactive
8	7	1	-	-	-	-	-	-
8	7	1	-	-	-	-	-	-
8	7	1	-	-	-	-	-	-
8	7	1	-	-	-	-	-	-
8	7	1	-	-	-	-	-	-
<b>8</b>	<b>7</b>	<b>1</b>	-	-	-	-	-	-
4	4	-	-	-	-	-	-	-
-	-	-	-	-	-	-	-	-
-	-	-	-	-	-	-	-	-
-	-	-	-	-	-	-	-	-
-	-	-	-	-	-	-	-	-
-	-	-	-	-	-	-	-	-
-	-	-	-	-	-	-	-	-
-	-	-	-	-	-	-	-	-
-	-	-	-	-	-	-	-	-
-	-	-	-	-	-	-	-	-
3	2	1	-	-	-	-	-	-
-	-	-	-	-	-	-	-	-
-	-	-	-	-	-	-	-	-
1	1	-	-	-	-	-	-	-
-	-	-	-	-	-	-	-	-

## 5. 광산물 생산 Mineral Production

단위 : M/T

연도별	금(kg) Gold	은(kg) Silver	납 석 Agalmatolite	규 석 Silica	고령토 Kaolin	운 모 Mica	장 석 Feldspar	중 석 Tungsten	티타늄 Titanium
2011	-	-	-	-	29,062	-	-	-	-
2012	-	-	-	-	19,374	-	-	-	-
2013	-	-	-	-	25,301	-	-	-	-
2014	-	-	-	-	27,286	-	-	-	-
2015	-	-	-	-	14,279	-	-	-	-
2016	-	-	-	-	39,582	-	-	-	-

자료 : 경제교통과

## 6. 산업 및 농공단지 Industrial and Agricultural Complex

단위 : 개소

연도 Year	단지 수 Number of complexes	단지 명 Name of Complexes	면적(㎡) Area			입주업체 수 Number of establishments			종업원 수 (명) Number of employees	생산액 (억원) Gross output	수출액 (천불) Exports
			총면적 Total area	분양대상면적 Rental area	분양면적 Rented area	가동업체 수 Number of operating establishments	가동율(%) operation ratio				
2011	8	...	1,407,720	1,407,720	1,236,108	42	...	88	1,756	4,691	21,588
2012	9	...	1,443,750	1,443,750	1,443,750	47	35	74	1,772	5,956	34,843
2013	9	...	2,134,404	1,593,215	1,593,215	43	34	79	6,366	8,018	24,624
2014	9	...	1,615,846	1,615,846	1,615,846	41	36	88	6,129	8,542	58,276
2015	9	...	1,615,846	1,615,846	1,615,846	41	35	89	6,339	7,327	66,450
<b>2016</b>	<b>10</b>	.....	<b>2,314,424</b>	<b>1,739,345</b>	<b>1,583,795</b>	<b>43</b>	<b>33</b>	<b>82</b>	<b>3,768</b>	<b>6,624</b>	<b>167,378</b>
		울대농공단지	104,608	82,447	82,447	10	9	90	453	1,650	1,987
		회화농공단지	91,920	73,594	73,594	10	4	40	206	346	5,503
		세송농공단지	149,977	125,163	125,163	6	7	117	397	226	-
		마동농공단지	287,799	209,489	209,489	11	8	73	166	582	12,173
		제일농공단지	43,430	34,226	34,226	1	1	100	70	77	-
		내산일반산업단지	418,936	310,145	248,116	1	1	100	1,067	1,730	112,241
		장좌일반산업단지	695,469	547,078	519,724	1	1	100	1,310	1,500	-
		대가룡일반산업단지	74,187	59,571	59,571	1	1	100	77	430	18,224
		울대일반산업단지	182,110	140,348	89,909	1	-	-	-	-	-
		대독일반산업단지	265,988	157,284	141,556	1	1	100	22	83	17,250

자료 : 경제교통과

주 : 2012년부터 가동업체 현황 추가

## 7. 석유류 소비량 Petroleum Consumption

단위 : 천배럴

연도별 및 월별	계 Total	휘발유 Gasoline	등유 Kerosene	경유 Diesel	빙커C유 Bunker-c	LPG	기타 <sup>1)</sup> Others
2011	704	130	72	309	18	140	36
2012	646	131	63	292	8	124	29
2013	661	136	65	294	10	126	30
2014	580	120	41	263	7	145	4
2015	630	134	47	311	8	124	6
<b>2016</b>	<b>634</b>	<b>136</b>	<b>54</b>	<b>305</b>	<b>3</b>	<b>129</b>	<b>7</b>
1월	66	11	12	28	1	12	2
2월	54	10	8	24	-	11	1
3월	57	11	6	27	-	12	1
4월	50	12	3	25	-	10	-
5월	53	12	2	28	1	10	-
6월	45	10	1	26	-	8	-
7월	44	11	1	23	-	9	-
8월	51	14	1	26	-	10	-
9월	46	11	2	22	-	11	-
10월	48	11	4	23	1	9	-
11월	53	11	6	25	-	10	1
12월	67	12	8	28	-	17	2

자료 : 경제교통과

주 : 1) 경질중유, 중유, 제트유임

## 8. 에너지 관리대상자 현황 Energy Control

단위 : 건, toe/연

연도별 및 읍면별	관리대상 Subject to control	에너지 사용량 현황 Energy Consumption		
		2,000~5,000 미만	5,000~30,000미만	30,000 이상
2011	2	1	-	1
2012	2	1	-	1
2013	2	1	-	1
2014	2	1	-	1
2015	2	1	-	1
<b>2016</b>	<b>2</b>	<b>1</b>	<b>-</b>	<b>1</b>
고성읍	-	-	-	-
삼산면	-	-	-	-
하일면	-	-	-	-
하이면	1	-	-	1
상리면	-	-	-	-
대가면	-	-	-	-
영현면	-	-	-	-
영오면	-	-	-	-
개천면	-	-	-	-
구만면	-	-	-	-
회화면	-	-	-	-
마암면	-	-	-	-
동해면	1	1	-	-
거류면	-	-	-	-

자료 : 경제교통과

- 주 : 1. 에너지이용 합리화법에 의하여 열, 전기 통합  
2. 연료및 열, 전력 사용량의 합계가 2000TOE이상인 업체임.





# 전기 · 가스 · 수도업

## ELECTRICITY · GAS AND WATER-SUPPLY

1. 발전현황  
Electricity Generation
2. 용도별 전력사용량  
Electric Power Consumption by Use
3. 제조업 중분류별 전력사용량  
Electric Power Consumption by Division of Industry
4. 고압가스 제조 저장판매소  
Production and Storage of High-pressure Gas
5. 상수도  
Public Water Services
6. 상수도관  
Public Water Pipe
7. 급수사용량  
Consumption of Water Supplied
8. 급수사용료 부과  
Charges for Water Consumption
9. 하수도 인구 및 보급률  
Sewage Population and Distribution rate
10. 하수사용료 부과  
Charges for Use of Sewage Facilities
11. 하수관거  
Sewage Pipe





# 1. 발전 현황

## Electricity Generation

연도별 및 월별	발전설비(MWh) Generating facilities	발전량(MWh) Amount of electricity generation	평균전력(kW) Average load	최대전력(kW) Peak load
2011	3,246	26,297,023	3,001,943	3,342
2012	3,248	26,307,087	2,994,669	3,305
2013	3,249	26,687,188	3,047,339	3,383
2014	3,249	25,839,042	2,948,997	3,345
2015	3,249	25,179,370	2,874,123	3,323
<b>2016</b>	<b>3,249</b>	<b>24,915,406</b>	<b>2,835,679</b>	<b>3,291</b>
1월	3,249	2,267,335	3,047,494	3,217
2월	3,249	2,132,989	3,064,639	3,214
3월	3,249	1,914,725	2,573,555	3,239
4월	3,249	1,671,925	2,322,118	2,661
5월	3,249	2,216,462	2,979,116	3,242
6월	3,249	2,233,924	3,102,672	3,234
7월	3,249	2,388,312	3,210,096	3,279
8월	3,249	2,364,631	3,178,268	3,291
9월	3,249	1,762,599	2,448,055	3,251
10월	3,249	1,695,366	2,278,718	2,702
11월	3,249	1,964,440	2,728,390	3,214
12월	3,249	2,302,697	3,095,023	3,232

자료 : 한국남동발전(주) 삼천포발전본부

## 2. 용도별 전력사용량

단위 : KWh, %

연도별 및 월별	합 계		가 정 용		공 공 용		서비스업	
	Total	점유율 Percentage	Residential	점유율 Percentage	Public	점유율 Percentage	Service	점유율 Percentage
2011	506,981,027	100	113,628,361	22.4	29,057,372	5.7	86,081,065	17.0
2012	539,652,447	100	65,022,441	12.0	21,240,364	3.9	136,747,694	25.3
2013	564,920,731	100	64,092,860	11.3	21,373,755	3.8	134,793,320	23.9
2014	587,924,609	100	62,811,525	10.7	21,086,380	3.6	129,774,024	22.0
2015	596,302,509	100	63,249,310	10.6	21,708,824	3.6	133,275,971	22.4
<b>2016</b>	<b>516,737,507</b>	<b>100</b>	<b>59,585,492</b>	<b>11.5</b>	<b>24,665,357</b>	<b>4.8</b>	<b>135,739,081</b>	<b>26.3</b>
1월	60,116,615	100	5,874,391	9.8	2,777,902	4.6	14,811,123	24.6
2월	58,640,508	100	6,024,412	10.3	2,421,530	4.1	15,605,107	26.6
3월	53,041,169	100	5,312,023	10.0	2,211,638	4.2	13,089,772	24.7
4월	42,915,081	100	531,192	1.2	2,174,074	5.1	11,764,208	27.4
5월	40,839,140	100	4,927,818	12.1	1,694,152	4.1	9,833,920	24.1
6월	35,683,719	100	4,811,568	13.5	1,810,518	5.1	9,114,744	25.5
7월	35,839,429	100	4,942,337	13.8	1,823,381	5.1	9,211,955	25.7
8월	40,689,177	100	6,190,054	15.2	1,940,267	4.8	10,804,899	26.6
9월	36,481,845	100	5,549,273	15.2	1,914,800	5.2	9,576,671	26.3
10월	21,605,682	100	4,915,727	22.8	1,688,211	7.8	8,719,247	40.4
11월	42,815,032	100	5,156,205	12.0	1,963,017	4.6	10,539,756	24.6
12월	48,070,110	100	5,350,492	11.1	2,245,867	4.7	12,667,679	26.4

자료 : 한국전력공사 고성지점

# Electric Power Consumption by Use

산업용 Industry							
소 계 Sub-total	점유율 Percentage	농림수산업 Agriculture, forestry & fishing		광업 Mining		제조업 Manufacturing	
			점유율 Percentage		점유율 Percentage		점유율 Percentage
278,214,229	54.9	58,463,074	11.5	1,277,090	0.3	218,474,065	43.1
316,641,948	58.7	66,584,739	12.3	1,688,404	0.3	248,368,805	46.0
344,660,796	61.0	75,237,566	13.3	1,572,904	0.3	267,850,326	47.4
374,252,680	63.6	84,014,165	14.3	1,370,279	0.2	288,868,236	49.1
378,068,404	63.4	96,395,569	16.2	1,288,469	0.2	280,384,366	47.0
<b>296,747,577</b>	<b>57.4</b>	<b>98,220,998</b>	<b>19.0</b>	<b>1,140,679</b>	<b>0.2</b>	<b>197,385,900</b>	<b>38.2</b>
36,653,199	61.0	13,508,472	22.5	131,460	0.2	23,013,267	38.3
34,589,459	59.0	13,231,325	22.6	97,009	0.2	21,261,125	36.3
32,427,736	61.1	10,478,928	19.8	104,026	0.2	21,844,782	41.2
28,445,607	66.3	8,341,347	19.4	119,206	0.3	19,985,054	46.6
24,383,250	59.7	6,024,790	14.8	83,533	0.2	18,274,927	44.7
19,946,889	55.9	4,835,783	13.6	114,983	0.3	14,996,123	42.0
19,861,756	55.4	4,989,312	13.9	72,699	0.2	14,799,745	41.3
21,753,957	53.5	7,706,522	18.9	71,252	0.2	13,976,183	34.3
19,441,101	53.3	6,166,603	16.9	65,961	0.2	13,208,537	36.2
6,282,497	29.1	4,667,016	21.6	87,917	0.4	1,527,564	7.1
25,156,054	58.8	8,300,642	19.4	85,334	0.2	16,770,078	39.2
27,806,072	57.8	9,970,258	20.7	107,299	0.2	17,728,515	36.9

### 3. 제조업 중분류별 전력사용량

단위 : KWh

연도별 및 월별	합 계  Total	음식료품 및 담배제조업 Food, Beverages and tobacco	섬유의복 및 가죽제품 Textiles wearing apparel and leather	목재 및 나무제품 Wood and Products of Wood and Cork	펄프, 종이 및 종이제품 Pulp, Paper and Paper Products
2011	222,701,540	27,246,742	283,524	216,884	376,369
2012	248,368,805	27,737,060	282,657	272,539	194,336
2013	57,196,690	26,728,531	290,004	244,661	103,407
2014	60,941,503	26,501,720	301,542	249,793	119,263
2015	60,362,075	27,026,375	258,119	259,817	123,377
<b>2016</b>	<b>211,007,900</b>	<b>27,713,439</b>	<b>390,732</b>	<b>272,202</b>	<b>86,898</b>
1월	23,013,267	2,263,749	34,372	26,129	9,168
2월	21,261,125	2,144,795	33,365	24,241	14,571
3월	21,844,782	2,302,784	33,569	26,053	6,853
4월	19,985,054	2,366,512	30,546	24,194	8,141
5월	18,274,927	2,335,075	31,658	23,329	3,772
6월	14,996,123	2,374,328	28,953	19,542	5,114
7월	14,799,745	2,435,869	35,942	18,569	5,985
8월	13,976,183	2,522,567	34,523	17,599	9,083
9월	13,210,537	2,374,885	32,637	20,660	7,530
10월	15,247,564	2,145,563	30,331	18,196	4,396
11월	16,770,078	2,214,793	33,216	26,126	6,468
12월	17,628,515	2,232,519	31,620	27,564	5,817

자료 : 한국전력공사 고성지점

# Electric Power Consumption by Division of Industry

출판, 인쇄 및 기록매체 Publishing, Printing and Recording	화학물 및 화학제품 Chemicals and Chemical Products	비 금속 광물제품 Non- Metallic Mineral Products	제 1 차 금속산업 Manufac- ture of Basic Metals	조립금속 제품 Assembling Metal Products and Outfits	기타기계 및 장비 Machinery and Outfits, N.E.C
15,932	4,227,475	5,265,692	848,402	3,368,676	180,851,844
10,781	8,218,957	5,583,535	6,928,052	4,763,608	194,377,280
5,904	6,137,476	5,312,133	11,173,701	4,246,808	2,954,065
6,401	5,227,577	4,992,908	15,849,990	4,598,234	3,094,075
6,333	5,292,230	1,288,469	17,366,027	4,401,060	4,340,168
<b>31,228</b>	<b>6,305,378</b>	<b>4,943,501</b>	<b>14,632,919</b>	<b>3,981,179</b>	<b>152,650,424</b>
3,092	684,948	527,249	1,409,113	480,207	17,575,240
3,383	661,379	392,421	1,210,273	514,892	16,261,805
2,549	676,874	376,386	1,140,748	471,243	16,807,723
2,572	577,397	480,612	1,219,486	422,480	14,853,114
2,162	438,871	428,818	1,331,574	300,321	13,379,347
2,328	404,060	495,497	1,443,662	295,444	9,927,195
2,500	429,549	338,814	1,496,724	301,723	9,734,070
2,581	394,373	317,521	1,187,203	236,829	9,253,904
2,914	451,057	308,420	1,026,033	224,574	8,761,827
2,400	424,172	367,048	985,967	200,567	11,068,924
2,321	509,416	423,751	986,249	229,714	12,338,024
2,426	653,282	486,964	1,195,887	303,185	12,689,251

## 4. 고압가스 제조 저장판매소 Production and Storage of High-pressure Gas

단위 : 개소

연도별 및 읍면별	고압가스 High pressure gas			LPG 저장 LPG Storage	일반가스 저장 Ordinary gas storage
	특정제조 Special	일반제조 General	냉동제조 Freezing and drying		
2011	-	3	6	2	34
2012	-	3	6	-	38
2013	-	3	6	-	38
2014	-	1	14	-	41
2015	-	1	14	-	41
<b>2016</b>	<b>-</b>	<b>1</b>	<b>14</b>	<b>-</b>	<b>37</b>
고성읍	-	1	7	-	11
삼산면	-	-	-	-	-
하일면	-	-	-	-	1
하이면	-	-	4	-	1
상리면	-	-	-	-	2
대가면	-	-	-	-	-
영현면	-	-	2	-	-
영오면	-	-	-	-	-
개천면	-	-	-	-	-
구만면	-	-	1	-	2
회화면	-	-	-	-	2
마암면	-	-	-	-	2
동해면	-	-	-	-	11
거류면	-	-	-	-	5

자료 : 경제교통과

## 5. 상 수 도

### Public Water Services

단위 : 명

연도별 및 읍면별	총인구 Population	급수인구(명) Water-supply population	보급률(%) Water- supply rate	시설용량 (m <sup>3</sup> /일) Water- supply capacity	급수량 (m <sup>3</sup> /일) Amount of water supplied	1일 1인당 급수량(ℓ) Water supply amount per person a day	급수전수 Number of Faucets
2011	58,902	40,031	68.0	20,874	20,874	521	9,356
2012	58,553	41,250	70.4	17,828	17,828	432	9,688
2013	57,997	41,871	72.2	20,000	16,258	388	9,987
2014	57,659	41,979	72.8	20,000	12,191	290	10,497
2015	57,175	44,201	77.3	35,101	12,272	278	12,279
<b>2016</b>	<b>56,413</b>	<b>44,807</b>	<b>79.4</b>	<b>35,101</b>	<b>12,538</b>	<b>280</b>	<b>13,122</b>
고성읍	26,484	26,251	99.1	11,765	6,729	256	5,100
삼산면	1,988	1,368	68.8	719	368	269	782
하일면	1,985	1,386	69.8	2,360	915	660	881
하이면	2,876	1,644	57.2	1,084	314	191	650
상리면	1,713	359	21.0	2,596	72	202	234
대가면	1,700	258	15.2	586	18	69	80
영현면	879	460	52.3	324	21	45	205
영오면	1,560	1,560	100.0	638	277	178	898
개천면	1,249	417	33.4	219	41	99	231
구만면	1,122	33	2.9	677	22	661	34
회화면	3,913	2,896	74.0	2,436	1,160	401	1,081
마암면	1,971	473	24.0	791	299	632	266
동해면	3,836	3,302	86.1	8,069	1,309	396	1,380
거류면	5,137	4,400	85.7	2,837	992	226	1,300

자료 : 상하수도사업소  
주) 총인구 : 외국인 포함



## 6. 상수도관

단위 : m

연도별 및 읍면별	합 계 Total	도수관 Aqueduct pipe				송수관 Transmission pipe			
		계 sub-Total	강관 Steel	주철관 Cast iron	기타 Others	계 sub-Total	강관 Steel	주철관 Cast iron	기타 Others
2011	419,786	-	-	-	-	23,354	-	22,635	719
2012	435,495	-	-	-	-	23,354	-	22,635	719
2013	557,457	-	-	-	-	17,351	-	15,259	2,092
2014	633,496	-	-	-	-	17,351	-	15,259	2,092
2015	715,628	-	-	-	-	17,350	-	15,258	2,092
<b>2016</b>	<b>715,016</b>	-	-	-	-	<b>19,358</b>	-	<b>15,566</b>	<b>3,792</b>
고성읍	184,325	-	-	-	-	2,625	-	1,881	744
삼산면	56,387	-	-	-	-	-	-	-	-
하일면	56,620	-	-	-	-	-	-	-	-
하이면	51,701	-	-	-	-	5	-	5	-
상리면	23,897	-	-	-	-	10,748	-	10,748	-
대가면	6,079	-	-	-	-	-	-	-	-
영현면	20,415	-	-	-	-	-	-	-	-
영오면	43,603	-	-	-	-	-	-	-	-
개천면	13,354	-	-	-	-	-	-	-	-
구만면	3,750	-	-	-	-	-	-	-	-
회화면	57,955	-	-	-	-	4,351	-	1,782	2,569
마암면	21,415	-	-	-	-	210	-	169	41
동해면	98,915	-	-	-	-	-	-	-	-
거류면	76,600	-	-	-	-	1,419	-	981	438

자료 : 상하수도사업소

# Public Water Pipe

배수관 Conduit pipe				급수관 Water supply pipe							
계 sub-Total	강관 Steel	주철관 Cast iron	기타 Others	계 Total	아연도강관 Galvanized steel	주철관 Cast iron	동관 Copper	스테인레스관 Stainless steel	합성수지관 P.V.C	기타 Others	
182,610	-	105,417	77,193	213,628	3,782	859	-	-	208,987	-	
185,880	-	105,417	80,463	210,552	-	-	-	-	210,552	-	
198,664	-	103,832	94,832	213,477	-	859	-	-	212,618	-	
475,799	-	122,320	353,479	140,346	-	1,105	-	26,021	2,104	111,116	
538,038	815	143,223	394,000	160,240	-	1,062	-	20,818	1,501	136,859	
<b>536,649</b>	<b>1,589</b>	<b>134,487</b>	<b>400,573</b>	<b>159,009</b>	<b>-</b>	<b>1,433</b>	<b>-</b>	<b>18,782</b>	<b>1,025</b>	<b>137,769</b>	
134,405	692	19,401	114,312	47,295	-	797	-	4,013	866	41,619	
42,428	747	16,423	25,258	13,959	-	15	-	7,380	-	6,564	
48,111	-	22,563	25,548	8,509	-	56	-	-	-	8,453	
39,976	-	17,660	22,316	11,720	-	47	-	-	-	11,673	
10,324	-	3,628	6,696	2,825	-	45	-	-	-	2,780	
3,874	-	-	3,874	2,205	-	-	-	-	-	2,205	
17,147	-	5,433	11,714	3,268	-	18	-	-	-	3,250	
36,462	-	5,511	30,951	7,141	-	32	-	-	-	7,109	
9,417	-	-	9,417	3,937	-	-	-	-	-	3,937	
2,983	68	-	2,915	767	-	6	-	737	5	19	
41,357	-	4,493	36,864	12,247	-	118	-	2,521	154	9,454	
15,766	82	6	15,678	5,439	-	16	-	3,760	-	1,663	
75,494	-	33,238	42,256	23,421	-	123	-	125	-	23,173	
58,905	-	6,131	52,774	16,276	-	160	-	246	-	15,870	

# 7. 급수사용량 Consumption of Water Supplied

단위 : m<sup>3</sup>

연도별 및 읍면별	합 계 Total	가정용 Domestic	업무용 Affair	영업용 Business	욕탕용 Bathhouse		일반용 General	기 타 Others
					1종 class I	2종 class II		
2011	3,809,521	2,129,478	370,128	1,234,396	75,519	-	-	-
2012	3,968,902	2,208,238	452,912	1,245,069	62,683	-	-	-
2013	4,354,749	2,307,355	499,915	1,363,924	56,211	-	-	127,344
2014	4,449,761	2,226,741	75,875	210,306	56,274	-	1,576,255	304,310
2015	4,479,849	2,361,207	-	-	56,375	-	1,817,843	244,424
<b>2016</b>	<b>4,576,231</b>	<b>2,467,516</b>	<b>-</b>	<b>-</b>	<b>48,171</b>	<b>-</b>	<b>1,846,771</b>	<b>213,773</b>
고성읍	2,456,029	1,540,021	-	-	41,224	-	869,009	5,775
삼산면	134,481	62,324	-	-	-	-	72,157	-
하일면	333,941	64,243	-	-	-	-	61,700	207,998
하이면	114,484	43,951	-	-	-	-	70,533	-
상리면	26,417	21,983	-	-	-	-	4,434	-
대가면	6,453	6,199	-	-	-	-	254	-
영현면	7,622	6,096	-	-	-	-	1,526	-
영오면	101,169	83,565	-	-	-	-	17,604	-
개천면	15,123	11,781	-	-	-	-	3,342	-
구만면	7,965	3,356	-	-	-	-	4,609	-
회화면	423,423	161,792	-	-	6,886	-	254,745	-
마암면	109,087	24,334	-	-	-	-	84,753	-
동해면	477,790	164,096	-	-	-	-	313,694	-
거류면	362,247	273,775	-	-	61	-	88,411	-

자료 : 상하수도사업소

주) 고성군 수도급수조례 제27조 제1항에 의거,업종은 가정용,일반용, 욕탕용으로만 구분(개정 2014.1.3.)

업무용,영업용 등은 일반용에 포함됨

## 8. 급수사용료부과 Charges for Water Consumption

단위 : 천원

연도별 및 읍면별	합 계 Total	가정용 Domestic	업무용 Affair	영업용 Business	욕탕용 Bathhouse		일반용 General	기 타 Other
					1종 class I	2종 class II		
2011	3,543,554	1,302,267	416,271	1,735,020	89,996	-	-	-
2012	3,640,682	1,311,804	532,185	1,721,264	75,429	-	9,495,936	-
2013	3,950,033	1,368,710	532,909	1,930,489	67,752	-	-	50,173
2014	4,292,156	1,452,838	66,259	293,939	73,319	-	2,287,071	118,730
2015	4,356,006	1,546,467	-	-	70,504	-	2,616,115	122,920
<b>2016</b>	<b>4,412,787</b>	<b>1,645,279</b>	<b>-</b>	<b>-</b>	<b>63,431</b>	<b>-</b>	<b>2,621,043</b>	<b>83,034</b>
고성읍	2,179,840	989,357	-	-	55,845	-	1,134,638	-
삼산면	151,355	42,592	-	-	-	-	108,763	-
하일면	210,488	45,796	-	-	-	-	81,658	83,034
하이면	147,993	35,180	-	-	-	-	112,813	-
상리면	19,380	15,137	-	-	-	-	4,243	-
대가면	4,167	4,005	-	-	-	-	162	-
영현면	2,722	2,033	-	-	-	-	689	-
영오면	75,133	58,186	-	-	-	-	16,947	-
개천면	10,681	7,249	-	-	-	-	3,432	-
구만면	8,336	2,558	-	-	-	-	5,778	-
회화면	502,796	108,864	-	-	7,503	-	386,429	-
마암면	133,943	17,788	-	-	-	-	116,155	-
동해면	674,942	122,213	-	-	-	-	552,729	-
거류면	291,011	194,321	-	-	83	-	96,607	-

자료 : 상하수도사업소

주) 고성군 수도급수조례 제27조 제1항에 의거,업종은 가정용,일반용, 욕탕용으로만 구분(개정 2014.1.3.)  
업무용,영업용 등은 일반용에 포함됨

## 9. 하수도 인구 및 보급률

단위 : 명, km<sup>2</sup>, %

연도별 및 읍면별	수계 Water System	특별대책 지역 Special measure area	총인구 (명) Total Population	총면적 (km <sup>2</sup> ) Total Aera	하수처리구역 내 inner area of sewage treatment			
					하수종말처리인구(명) Population of Benefiting from Sewage			
					계 Total	1차처리 Mechanic(b1)	2차처리 Biologi cal(b2)	3차 Advanc ed(b3)
2011	-	-	58,902	517.27	30,054	-	637	29,417
2012	-	-	58,553	517.28	27,659	-	641	27,018
2013	-	-	57,997	517.28	29,466	-	503	28,963
2014	-	-	57,659	517.28	33,294	-	354	33,940
2015	-	-	57,175	517.28	33,830	-	354	33,476
<b>2016</b>	<b>-</b>	<b>-</b>	<b>56,413</b>	<b>517.28</b>	<b>33,388</b>	<b>-</b>	<b>354</b>	<b>33,046</b>
고성읍	연안(남해)	...	26,484	44.12	22,658	-	-	22,658
삼산면	연안(남해)	...	1,988	35.11	683	-	-	683
하일면	연안(남해)	...	1,985	30.99	519	-	-	519
하이면	연안(남해)	...	2,876	37.81	1,298	-	-	1,298
상리면	연안(남해)	...	1,713	45.99	342	-	354	-
대가면	연안(남해)	...	1,700	52.26	264	-	-	264
영현면	낙동강	...	879	32.17	165	-	-	165
영오면	낙동강	...	1,560	22.77	699	-	-	699
개천면	낙동강	...	1,249	40.45	68	-	-	68
구만면	연안(남해)	...	1,122	22.23	378	-	-	378
회화면	연안(남해)	...	3,913	29.65	2,553	-	-	2,553
마암면	연안(남해)	...	1,971	33.70	78	-	-	78
동해면	연안(남해)	...	3,836	53.46	551	-	-	551
거류면	연안(남해)	...	5,137	36.57	3,132	-	-	3,132

자료 : 상하수도사업소

주 : 총인구는 외국인 포함

# Sewage Population and Distribution rate

폐수 종말처리인구(명) Population of Benefiting from Waste wster				면적 (km <sup>2</sup> )	하수처리구역 외 Other area of sewage treatment				하수도 보급률 (%) Distribution rate of Sewage
					인구(명) Population			면적 (km <sup>2</sup> )	
계 Total	1차처리 Mecha nic(b1)	2차처리 Biologi cal(b2)	3차 Advanc ed(b3)	Area	계 Total	시가 Urban	비시가 Rural		Area
-	-	-	-	5	28,848	-	28,848	511	51
-	-	-	-	6	29,856	-	29,856	511	47
-	-	-	-	6	28,531	-	28,531	511	51
-	-	-	-	6	26,678	-	26,678	511	58
-	-	-	-	6	23,253	-	23,253	511	59
-	-	-	-	<b>6</b>	<b>23,025</b>	-	<b>23,025</b>	<b>511</b>	<b>59</b>
-	-	-	-	3,26	3,826	-	3,826	41	86
-	-	-	-	0,15	1,305	-	1,305	35	34
-	-	-	-	0,54	1,466	-	1,466	30	26
-	-	-	-	0,11	1,578	-	1,578	38	45
-	-	-	-	0,05	1,371	-	1,371	46	20
-	-	-	-	0,25	1,436	-	1,436	52	16
-	-	-	-	0,10	714	-	714	32	19
-	-	-	-	0,32	861	-	861	22	45
-	-	-	-	0,00	1,181	-	1,181	40	5
-	-	-	-	0,15	744	-	744	22	34
-	-	-	-	0,39	1,360	-	1,360	29	65
-	-	-	-	0,06	1,893	-	1,893	34	4
-	-	-	-	0,16	3,285	-	3,285	53	14
-	-	-	-	0,26	2,005	-	2,005	36	61

# 10. 하수사용료부과

단위 : 천원

연도별 및 읍면별	업종별 하수사용료 Charges for Use of Sewage Facilities								
	합 계	가정용	영업용 Business		욕탕용 Bath house		공공용	일반용	기 타
			1종	2종	1종	2종			
	Total	Demestic	class 1	class 1	class 1	class 2	Public		Others
2011	353,000	135,000	105,000	-	77,000	-	36,000	-	-
2012	342,838	140,741	97,588	-	68,137	-	36,371	-	-
2013	346,296	144,253	98,618	-	64,245	-	39,180	-	-
2014	376,949	152,080	21,112	-	78,919	-	-	124,838	-
2015	425,707	169,212	-	-	79,403	-	-	177,092	-
2016	<b>481,099</b>	<b>212,435</b>	-	-	<b>90,000</b>	-	-	<b>178,664</b>	-
고성읍	481,099	212,435	-	-	90,000	-	-	178,664	-

자료 : 상하수도사업소

# Charges for Use of Sewage Facilities

하수도 처리 비용분석 Cost of Sewage Disposal

연간부과량(천톤)(A) Total Volume Charged for the Usage of Sewage (1000 tons)	부과액(백만원)(B) Amount Charged for Usage (Million won)	평균단가(원/톤) $C=(B/A*1000)$ Average of Amounts (won/ton)	처리비용(백만원)(D) Expense of Sewage Treatment(Million won)	처리원가(원/톤) $E=(D/A*1000)$ Cost of Sewage Treatment(won/ ton)	현실화율(%) $F=(E/C*100)$ Actual rate of benefit & cost
1,925	836	434	1,395	725	60
2,041	343	168	1,395	683	25
2,074	346	167	3,388	1,634	10
2,077	377	182	4,280	2,061	9
2,297	426	185	5,787	2,519	7
<b>2,901</b>	<b>1,211</b>	<b>417</b>	<b>3,590</b>	<b>1,238</b>	<b>34</b>
2,901	1,211	417	3,590	1,238	34



# 11. 하 수 관 거

단위 : 천원

연도별 및 읍면별	계획 연장 (m) Planned length	시설 연장 (m) Constructed length	보급률 (%) Distribution rate	합류식(m) Unclassified pipe								계획 면적 (km <sup>2</sup> )
				계획면적 (km <sup>2</sup> ) Planned area	계획연장 Planned length	시설연장 Constructed length	암거 Culvert		개거 Open ditch	측구 Gutter		
							사각형 quadrangle	원형 Circle				
2011	165,299	122,532	74	0,3	49,379	49,379	6,816	19,486	9,768	13,309	4	
2012	168,280	127,862	76	0,3	49,379	49,379	6,816	19,486	9,768	13,309	4	
2013	204,366	154,707	76	0,3	49,379	49,379	6,816	19,486	9,768	13,309	5	
2014	235,143	195,502	83	-	5,047	5,047	591	3,385	-	1,071	8	
2015	238,169	207,118	87	-	5,047	5,047	591	3,385	-	1,071	8	
2016	238,169	207,118	87	-	5,047	5,047	591	3,385	-	1,071	8	
고성읍	157,549	139,773	89	-	4,498	4,498	591	3,112	-	795	6	
회화면	38,664	32,473	84	-	549	549	-	273	-	276	1	
거류면	41,956	34,872	83	-	-	-	-	-	-	-	1	

자료 : 상하수도사업소

# Sewage Pipe

분류식(m) Classified pipe										맨홀 (개소)  Manhole (Numbers)	우·오수 받이 (개소) Storm & House inlet (Numbers)	토실· 토구 (개소)  Sewer outlet (Numbers)
오수관거 Sewage Pipe Line				우수관거 Rain Water Pipe Line								
계획연장 Planned length	시설연장 Constructed length	암거 Culvert		계획연장 Planned length	시설연장 Constructed length	암거 Culvert		개거 Open ditch	측구 Gutter			
		사각형 quadrangle	원형 Circle			사각형 quadrangle	원형 Circle					
82,235	62,562	350	62,212	33,685	10,591	1,278	9,313	-	-	1,390	2,529	-
82,235	67,892	350	67,542	33,685	10,591	1,278	9,313	-	-	1,390	2,529	-
108,364	94,138	350	93,788	43,642	11,190	1,278	9,912	-	-	1,785	2,897	-
136,828	98,201	-	98,201	93,268	92,253	9,008	61,216	-	22,029	4,338	2,897	-
136,828	98,201	-	105,839	93,268	96,231	9,008	65,193	-	22,029	4,361	2,897	-
136,828	98,201	-	105,839	93,268	96,231	9,008	65,193	-	22,029	4,361	2,897	-
89,134	63,720	-	71,358	60,890	63,916	5,858	44,744	-	13,313	2,768	2,350	-
20,221	14,092	-	14,092	17,894	17,831	2,244	11,931	-	3,656	777	405	-
27,473	20,389	-	20,389	14,484	14,484	906	8,518	-	5,060	816	142	-





# 유통 · 금융 · 보험 및 기타서비스

## TRADE · BANKING · INSURANCE AND OTHER SERVICES

1. 유통업체현황  
Distribution Stores
2. 금융기관  
Financial Institutions
3. 금융기관 예금 · 대출 및 어음  
Deposits, Loans and Bills of Financial Institutions
4. 새마을금고 및 신용협동조합  
Sammaeul funds and Credit union federations
5. 소비자 물가지수  
Consumer Price Indexes
6. 농림수산물 수출 · 입 실적  
Exports and Imports of Agricultural, Forestry & Fishery Products

# 1. 유통업체 현황

단위 : 개소, m<sup>2</sup>

연도별 및 읍면별	합 계 Total				대형마트(할인점) Discounter Store		
	개 소 Number	면적 Floor space			개 소 Number	면적 Floor space	
		대지면적(시장) Plottage (traditional market)	매장면적 Store	건물연면적 Establish- ment		매장면적 Store	건물연면적 Establish- ment
2011	5	46,652	32,457	1,296	1	990	1,296
2012	5	46,652	32,457	1,296	1	990	1,296
2013	5	46,652	32,457	1,296	1	990	1,296
2014	5	34,854	44,199	1,296	1	1,056	1,296
2015	5	34,854	44,200	1,296	1	1,056	1,296
<b>2016</b>	<b>5</b>	<b>34,854</b>	<b>44,199</b>	<b>1,296</b>	<b>1</b>	<b>1,056</b>	<b>1,296</b>
고성읍	3	30,857	43,099	1,296	1	1,056	1,296
영오면	1	1,203	400	-	-	-	-
회화면	1	2,794	700	-	-	-	-

자료 : 경제교통과(기타는 농수산물센터, 도매시장 등 임.)



# 1. 유통업체 현황(계속)

## Distribution Stores(Cont' d)

단위 : 개소, m<sup>2</sup>

연도별 및 읍면별	시 장 Market						기타 대규모 점포 <sup>1)</sup> Other Large-scale Store		
	등 록 시 장 Registered Market			인 정 시 장 Others					
	개 소 Number	면적 Floor space		개 소 Number	면적 Floor space		개 소 Number	면적 Floor space	
		매장면적 Store	대지면적 Plottage		매장면적 Store	대지면적 Plottage		매장면적 Store	건물연면적 Establish- ment
2011	3	26,520	41,095	1	4,947	5,557	-	-	-
2012	3	26,520	41,095	1	4,947	5,557	-	-	-
2013	3	26,520	41,095	1	4,947	5,557	-	-	-
2014	3	38,198	29,297	1	4,945	5,557	-	-	-
2015	3	38,198	29,297	1	4,946	5,557	-	-	-
<b>2016</b>	<b>3</b>	<b>38,198</b>	<b>29,297</b>	<b>1</b>	<b>4,945</b>	<b>5,557</b>	-	-	-
고성읍	1	37,098	25,300	1	4,945	5,557	-	-	-
영오면	1	400	1,203	-	-	-	-	-	-
회화면	1	700	2,794	-	-	-	-	-	-

자료 : 경제교통과(기타는 농수산물센터, 도매시장 등 임.)

## 2. 금융기관 Financial Institutions

단위 : 개소

연 별	계 Total	한 국 은행 The bank of korea	시중은행 Nation-wide commercial banks					지방은행 Local banks		
			우 리 은 행 Woori bank	국 민 은 행 ookmin bank	외 환 은 행 Korea exchange bank	신 한 은 행 Shinhan bank	한국시티 은 행 Citi bank	대 구 은 행 Daegu bank	부 산 은 행 The Busan bank	경 남 은 행 The Gyeongnam bank
			2011	3	-	-	-	-	-	-
2012	3	-	-	-	-	-	-	-	1	
2013	3	-	-	-	-	-	-	-	1	
2014	3	-	-	-	-	-	-	-	1	
2015	3	-	-	-	-	-	-	-	1	
<b>2016</b>	<b>3</b>	<b>-</b>	<b>-</b>	<b>-</b>	<b>-</b>	<b>-</b>	<b>-</b>	<b>-</b>	<b>1</b>	

연 별	특수은행 Chartered banks				기 타 Other banks			
	중소기업 은 행 S,M industry	농 협 은 행 N,A,C,F	수 협 중앙회 N,F,F,C	축 협 중앙회 N,L,C,F	한 국 산업은행 korea development bank	수출입 은 행 Export and import bank	장기신용 은 행 The Korea Long Term Credit bank	외 국 은 행 Foreign bank in korea
	2011	-	2	-	-	-	-	-
2012	-	2	-	-	-	-	-	-
2013	-	2	-	-	-	-	-	-
2014	-	2	-	-	-	-	-	-
2015	-	2	-	-	-	-	-	-
<b>2016</b>	<b>-</b>	<b>2</b>	<b>-</b>	<b>-</b>	<b>-</b>	<b>-</b>	<b>-</b>	<b>-</b>

자료 : 한국은행 경남본부

주 : 1) 출장소 포함

2) 농협중앙회가 농협은행으로 변경



### 3. 금융기관 예금·대출 및 어음

단위 : 억원

연도별 및 월별	예금총계  Grand Total	저축성예금 Time and savings deposits					요구불예금  Demand deposits
		계  Total	정기예금  Time	정기적금  Installment savings	저축예금  Savings	기 타  Others	
2011	1,740	1,443	952	71	313	107	297
2012	1,929	1,612	1,032	58	317	205	317
2013	2,146	1,808	1,067	56	353	332	338
2014	2,699	2,417	1,647	82	408	280	282
2015	2,942	2,411	1,565	67	471	308	531
<b>2016</b>	<b>3,241</b>	<b>2,878</b>	<b>1,861</b>	<b>54</b>	<b>492</b>	<b>471</b>	<b>363</b>
1월	3,398	2,318	1,425	60	479	354	1,080
2월	3,225	2,477	1,512	61	504	400	748
3월	3,172	2,686	1,508	58	509	611	486
4월	3,473	2,691	1,557	56	514	565	781
5월	3,205	2,695	1,591	56	490	558	510
6월	3,274	2,608	1,597	58	486	466	666
7월	3,238	2,709	1,728	58	483	441	529
8월	3,143	2,756	1,758	57	480	461	387
9월	3,556	3,150	2,117	56	498	479	407
10월	3,760	3,284	2,234	57	529	464	476
11월	3,594	3,107	2,127	57	480	443	488
12월	3,241	2,878	1,861	54	492	471	363

자료 : 한국은행 경남본부

주 : 1) 예금 및 대출금은 예금은행 기준      2) 연도별 금액은 12월말 거래액, 어음교환은 합계액

3) 예금총계는 저축성예금+요구불예금

4) 어음교환은 전자결제조정전, 금액기준이며 2011년까지는 통영시,거제시 포함

# Deposits, Loans and Bills of Financial Institutions

대출 Lending	어음교환 Bill clearing				
	장수(천장) No.of Bill (Thousand Sheets)	금액 (백만원) Amount of Money(hundred million won)	장당평균금액 (천원) Average value per bill (hundred million won)	부도액 (백만원) Dishonored Amount(hundred million won)	부도율4) (%) Dishonored rate (percent)
2,206	1,378	3,364,952	2,442	11,619	0.35
2,350	58	131,581	2,278	4	-
2,326	47	117,747	2,489	96	0.08
2,485	49	120,600	2,446	641	0.53
2,696	35	186,753	5,335	-	-
<b>3,003</b>	<b>27</b>	<b>326,398</b>	<b>11,938</b>	-	-
2,691	3	12,308	3,927	-	-
2,664	3	44,517	13,770	-	-
2,670	3	29,909	10,013	-	-
2,690	3	10,248	3,628	-	-
2,687	3	42,467	14,175	-	-
2,682	2	25,990	15,896	-	-
2,732	2	6,608	3,981	-	-
2,703	2	49,874	26,628	-	-
2,697	2	28,226	18,400	-	-
2,792	1	23,740	16,707	-	-
2,942	2	39,014	18,985	-	-
3,003	2	13,497	6,786	-	-

## 4. 새마을금고 및 신용협동조합

단위 : 개, 백만원

연도별 및 금고별	새마을금고 Sammaeul funds				
	금 고 수 Number of s. funds	자 산 액 Amount of assets	예 금 액 Amount of deposits	대 출 액 Amount of loans	회 원 수(명) Number of members
2011	2	75,768	65,541	53,158	21,527
2012	2	83,229	72,065	50,814	22,099
2013	2	86,846	75,512	51,202	22,249
2014	2	86,178	75,347	52,727	22,502
2015	2	89,242	77,731	53,253	22,697
<b>2016</b>	<b>2</b>	<b>92,139</b>	<b>81,023</b>	<b>56,376</b>	<b>22,783</b>
고성읍	1	52,590	44,996	28,625	12,023
거류면	1	39,549	36,027	27,751	10,760

자료 : 고성새마을금고, 경남고성신용협동조합

# Sammaeul funds and Credit union federations

## 신용협동조합 Credit union federations

조 합 수 Number of C.U. federation	자 산 액 Amount of assets	예 금 액 Amount of deposits	대 출 액 Amount of loans	조합원수(명) Number of members
1	23,698	21,607	15,226	4,352
1	26,783	25,985	15,517	4,448
1	28,245	27,353	16,201	4,327
1	28,433	26,713	17,973	3,469
1	28,856	28,149	17,591	3,537
1	<b>28,991</b>	<b>28,255</b>	<b>17,299</b>	<b>3,575</b>
1	28,991	28,255	17,299	3,575
-	-	-	-	-

## 5. 소비자물가 지수

2015=100, %

연도별 및 월별	총지수 All items	식료품 · 비주류음료 Food & Non-alcoholic beverages			주류 · 담배 Alcoholic beverage & cigarettes			의복 · 신발 Clothing & footwear		
		계 Total	식료품 Food	비주류음료 Non- alcoholic beverage	계 Total	주류 Alcoholic beverage	담배 tobacco	계 Total	의류 Clothing	신발 footwear
<b>2016</b>	<b>100.93</b>	<b>102.16</b>	<b>102.27</b>	<b>100.04</b>	<b>100.69</b>	<b>102.69</b>	<b>100.00</b>	<b>101.87</b>	<b>101.71</b>	<b>102.92</b>
1월	100.34	100.53	100.53	100.55	100.57	102.22	100.00	100.74	101.14	98.19
2월	100.84	103.45	103.67	100.17	100.70	102.71	100.00	101.54	101.18	103.83
3월	100.64	102.50	102.61	100.90	100.71	102.75	100.00	101.54	101.18	103.80
4월	100.77	102.32	102.42	100.77	100.71	102.75	100.00	101.65	101.27	104.12
5월	100.82	101.29	101.41	99.54	100.77	103.00	100.00	102.08	101.78	104.01
6월	100.72	99.28	99.20	100.39	100.63	102.44	100.00	102.11	101.82	103.98
7월	100.44	99.26	99.23	99.64	100.58	102.24	100.00	101.40	101.82	98.66
8월	100.73	100.48	100.53	99.61	100.82	103.20	100.00	102.10	101.82	103.90
9월	101.42	105.68	106.08	99.81	100.62	102.40	100.00	102.13	101.81	104.15
10월	101.62	104.82	105.07	101.14	100.67	102.61	100.00	102.20	101.82	104.68
11월	101.38	102.80	102.95	100.56	100.80	103.10	100.00	102.25	102.45	100.97
12월	101.40	103.47	103.59	101.68	100.73	102.84	100.00	102.69	102.37	104.74

자료 : 통계청, 소비자물가조사  
주 : 경상남도 전체 기준임

# Consumer Price Indexes

주택, 수도, 전기 및 연료 Housing, water, electricity, gas & other fuels					가정용품 및 가사서비스 Furnishings, household equipment and routine household maintenance			
계 Total	주택 임차료 Actual rentals for housing	주거시설 유지·보수 Maintenance & repair of the dwelling)	수도 및 주거관련 서비스	전기, 가스 및 기타연료 Electricity, gas & other fuels	계 Total	가구, 가사비품 및 카펫 Furniture and furnishings, carpets and other floor coverings	가정용 섬유제품 Household textiles	가정용 기기 Household appliances
98.65	100.39	103.51	105.95	90.14	101.36	105.25	100.99	101.55
99.72	100.30	102.18	102.89	96.20	101.00	102.03	98.49	102.37
100.13	100.27	103.37	105.10	95.89	101.40	102.44	98.31	102.38
99.23	100.24	103.38	105.16	92.86	101.44	104.58	100.53	101.90
99.16	100.24	103.38	104.82	92.84	100.55	105.48	100.41	101.76
98.98	100.26	103.66	105.55	91.66	100.74	105.37	100.78	101.73
99.11	100.35	103.37	106.01	91.74	102.04	105.37	100.78	101.92
96.37	100.38	103.37	105.68	82.66	101.59	105.38	100.14	101.61
96.69	100.49	103.82	107.11	82.53	101.48	106.43	100.81	102.21
96.32	100.48	103.82	105.24	82.51	101.87	106.43	101.02	102.48
99.38	100.49	103.91	107.01	91.63	101.40	106.42	102.96	101.28
100.08	100.55	103.91	107.93	93.31	101.74	105.68	103.79	99.54
98.67	100.58	103.91	108.88	87.88	101.01	107.34	103.84	99.43

## 5. 소비자물가 지수(계속)

2010=100, %

			보건 Health			
주방용품 및 가정용품 Glassware, tableware and household utensils	가정·정원용 공구 및 장비  Tools and equipment for house and garden	일상 생활용품 및 가사 서비스  Goods and services for routine household maintenance	계	의료용품 및 장비	외래환자 서비스	병원 서비스
			Total	Medical products, appliances and equipment	Outpatient services	Hospital services
99.92	99.68	99.60	100.97	99.76	101.76	101.64
100.52	99.84	99.51	101.05	100.07	101.77	101.35
100.41	99.84	101.10	100.92	99.72	101.77	101.35
101.39	99.83	99.27	100.94	99.70	101.77	101.54
101.27	99.83	95.09	100.89	99.56	101.77	101.54
99.81	99.16	96.78	101.03	99.92	101.77	101.59
100.60	99.83	101.63	101.09	100.06	101.77	101.59
99.44	99.83	100.97	100.97	99.75	101.77	101.59
100.10	99.80	98.42	100.97	99.74	101.77	101.59
98.92	99.84	100.00	100.92	99.63	101.77	101.59
96.58	99.38	100.36	100.99	99.66	101.77	101.97
100.41	99.87	102.98	100.98	99.61	101.77	101.97
99.62	100.11	99.12	100.93	99.71	101.60	101.97

자료 : 통계청, 소비자물가지조사  
주 : 경상남도 전체 기준임

## Consumer Price Indexes(Cont' d)

교 통 Transport				통신 Communication			
계	운송장비	개인운송장비 운영	운송 서비스	계	우편 서비스	전화 및 팩스장비 Telephone and telefax equipment	전화 및 팩스 서비스 Telephone and telefax services
Total	Purchase of vehicles	Operation of personal transport equipment	Transport services	Total	Postal services		
97.49	100.26	94.05	103.44	100.09	100.00	100.28	100.05
97.52	101.41	93.42	103.48	99.17	100.00	94.90	100.04
95.83	99.61	91.31	103.42	99.17	100.00	94.90	100.04
95.42	99.55	90.71	102.93	99.17	100.00	94.90	100.04
96.12	99.72	91.92	103.00	100.47	100.00	102.59	100.04
96.69	99.41	93.05	103.45	100.47	100.00	102.59	100.04
98.25	99.49	96.00	103.25	100.47	100.00	102.59	100.04
98.92	100.76	96.26	104.12	100.47	100.00	102.59	100.04
98.45	100.82	95.29	104.29	100.47	100.00	102.59	100.04
97.97	100.90	94.57	103.49	100.55	100.00	103.05	100.04
97.83	100.86	94.35	103.43	100.58	100.00	103.05	100.08
97.90	99.99	95.12	103.02	100.04	100.00	99.82	100.08
98.95	100.65	96.60	103.39	100.04	100.00	99.82	100.08



## 5. 소비자물가 지수(계속)

2010=100, %

### 오락 및 문화 Recreation and culture

계 Total	음향, 영상, 사진 및 정보 처리 장비 Audio-visual, photographic and information processing equipment	기타 오락 및 문화용 주요 내구재 Other major durables for recreation and culture	기타 오락용품, 조경용품 및 애완동물 Other recreational items and equipment, gardens and pets
101.79	99.82	99.56	103.65
100.09	98.92	98.87	102.36
100.76	99.39	99.11	104.55
100.55	99.19	99.44	103.46
100.87	99.04	99.76	103.62
102.22	101.30	99.03	104.04
101.54	101.10	98.79	103.18
103.34	101.65	98.59	103.05
103.90	101.23	98.66	103.31
103.03	100.76	99.27	104.58
102.27	100.14	100.15	103.86
101.59	97.70	102.89	105.18
101.28	97.36	100.19	102.59

자료 : 통계청, 소비자물가지수조사  
주 : 경상남도 전체 기준임

# Consumer Price Indexes(Cont' d)

## 오락 및 문화 Recreation and culture

계 Total	오락 및 문화 서비스 Recreational and cultural services	신문, 서적 및 문방구 Books, newspapers & stationery	단체여행 Package holidays
101.79	101.67	100.52	102.50
100.09	100.11	100.37	98.51
100.76	100.19	100.41	99.96
100.55	101.53	100.31	96.58
100.87	101.56	100.45	98.07
102.22	101.79	100.55	103.63
101.54	101.98	100.55	100.21
103.34	102.08	100.37	109.98
103.90	102.02	100.28	113.27
103.03	102.22	100.38	107.00
102.27	102.19	100.47	103.62
101.59	102.22	100.97	99.18
101.28	102.14	101.13	99.96

## 5. 소비자물가 지수(계속)

2010=100, %

교 육 Education				
계 Total	유치원 및 초등교육 Pre-primary and primary education	중등교육 Secondary education	고등교육 Tertiary education	기타교육 Education not definable by level
101.26	102.61	100.00	100.01	101.60
100.58	101.15	100.00	100.00	100.74
100.94	101.15	100.00	100.00	101.23
101.25	102.90	100.00	100.01	101.58
101.31	102.90	100.00	100.01	101.65
101.31	102.90	100.00	100.01	101.66
101.31	102.90	100.00	100.01	101.66
101.29	102.90	100.00	100.01	101.63
101.32	102.90	100.00	100.01	101.67
101.39	102.90	100.00	100.01	101.76
101.38	102.90	100.00	100.01	101.76
101.45	102.90	100.00	100.01	101.84
101.59	102.90	100.00	100.01	102.03

자료 : 통계청, 소비자물가조사  
주 : 경상남도 전체 기준임

## Consumer Price Indexes(Cont' d)

### 음식 및 숙박 Restaurants and hotels

계 Total	음식서비스 Catering services	숙박서비스 Accommodation services
102.86	102.88	101.53
101.67	101.72	99.28
102.05	102.09	99.70
102.53	102.59	99.37
102.68	102.72	100.68
102.80	102.83	101.54
102.82	102.85	101.40
103.11	103.08	104.47
103.29	103.22	106.70
103.38	103.42	101.32
103.24	103.27	101.56
103.27	103.32	100.47
103.43	103.46	101.85

## 5. 소비자물가 지수(계속) Consumer Price Indexes(Cont' d)

2010=100, %

기타 상품 및 서비스  
Miscellaneous goods and services

계	미용용품 및 미용서비스	기타 개인용품	기타서비스
Total	Personal care	Personal ettecs n.e.c.	Other services
103.47	100.49	101.92	109.37
102.80	100.71	99.51	107.90
103.01	100.39	102.06	108.02
103.63	100.63	102.53	109.38
103.70	100.74	102.44	109.44
104.15	101.41	102.52	109.67
103.65	100.51	102.49	109.66
103.04	99.57	101.75	109.70
103.34	100.14	101.63	109.70
103.70	101.08	100.46	109.71
103.57	100.64	101.24	109.71
103.69	100.42	103.03	109.71
103.31	99.58	103.41	109.82

자료 : 통계청, 소비자물가조사  
주 : 경상남도 전체 기준임

## 6. 농림수산물 수출 · 입 실적

### Exports and Imports of Agricultural, Forestry & Fishery Products

단위 : 천불

연 도 별	수 출 Exports					수 입 Imports				
	합 계	농산물	축산물	임산물	수산물	합 계	농산물	축산물	임산물	수산물
	Total	Agricultural Products	Livestock Products	Forestry Products	Fishery Products	Total	Agricultural Products	Livestock Products	Forestry Products	Fishery Products
2011	18,424	1,980	15	—	16,429	778	184	74	462	58
2012	19,235	2,638	71	—	16,526	608	16	54	341	197
2013	16,959	4,586	101	—	12,272	5,251	165	80	2,169	2,837
2014	15,752	4,867	116	—	10,769	47,737	347	96	42,494	4,800
2015	19,522	4,801	116	—	14,605	23,158	974	105	21,475	604
2016	12,462	6,720	83	—	5,659	3,077	814	166	540	1,557

자료 : 한국무역협회 경남지부





# 주택 · 건설

## HOUSING AND CONSTRUCTION

1. 주택현황 및 보급률  
Type of Housing Units and Housing supply rate
2. 건축 연도별 주택  
Housing Units by Year of Construction
3. 연면적별 주택  
Housing Units By Floor Space
- 4-(1). 건축허가(읍 · 면별)  
Building Permits by Eup and Myeon Industrial
5. 아파트 건립  
Construction of Apartment
6. 토지거래 허가  
Permits for Land Transaction
7. 토지거래 현황  
Land Transactions by Use and Purpose
8. 용도지역  
Specific Use Area
9. 용도지구  
Land by Purpose
10. 공원  
Parks
11. 하천  
Rivers and streams
12. 하천부지점용  
Use of River Sites
13. 도로  
Roads
14. 도로시설물  
Road Facilities
15. 교량  
Bridges
16. 건설장비  
Construction Machinery and Equipments



# 1. 주택현황 및 보급률

## Type of Housing Units and Housing supply rate

단위 : 호

연도별 및 읍면별	일 반 가구수 No. of general house- holds	합계 Total	주택수 Number of houses by Type of housing unit						
			보급률 (%) Rate	단 독 주 택 Detached dwelling	다가구 주 택 Multi family house	아파트 Apartment	연 립 주 택 Row house	다세대 주 택 Apartment unit in a Private house	비거주용 건물내 주 택 House within commercial building
2011	25,692	24,915	97.0	19,174	235	4,331	403	671	101
2012	25,685	27,550	107.3	21,476	272	4,447	414	822	119
2013	25,718	25,042	97.4	18,666	416	4,369	471	1,004	116
2014	25,855	26,365	102.0	19,387	980	4,369	471	1,042	116
2015	25,883	26,384	101.9	19,887	270	4,369	515	1,117	226
<b>2016</b>	<b>25,853</b>	<b>27,666</b>	<b>107.0</b>	<b>20,450</b>	<b>307</b>	<b>4,862</b>	<b>515</b>	<b>1,157</b>	<b>375</b>
고성읍	11,060	11,226	101.5	5,934	128	4,108	322	601	133
삼산면	962	1,078	112.1	1,058	5	-	-	-	15
하일면	1,010	1,114	110.3	1,097	7	-	-	-	10
하이면	1,279	1,322	103.4	1,141	8	128	-	31	14
상리면	907	992	109.4	934	1	40	-	-	17
대가면	908	1,195	131.6	1,184	-	-	-	-	11
영현면	524	740	141.2	737	1	-	-	-	2
영오면	788	860	109.1	841	1	-	-	-	18
개천면	641	759	118.4	750	1	-	-	-	8
구만면	585	672	114.9	668	-	-	-	-	4
회화면	1,949	1,752	89.9	1,402	24	99	105	86	36
마암면	937	985	105.1	979	1	-	-	-	5
동해면	1,765	2,108	119.4	1,720	68	-	-	266	54
거류면	2,538	2,863	112.8	2,005	62	487	88	173	48

자료 : 민원봉사과

주 : 가구수 - 주민등록상의 세대수가 아닌 주택공급대상가구 (보통가구)를 기입  
(보통가구 : 총가구 - 단독가구, 비혈연가구, 집단거주가구, 외국인가구)

## 2. 건축 연도별 주택 Housing Units by Year of Construction

단위 : 호수

연도별	합 계 Total	단독주택 Detached dwelling	아 파 트 Apartment	연립주택 Rowhouse	다세대주택 Apartment units in a private house	비거주용 건물내 Non-housing units
2011	600	153	394	19	32	2
2012	245	201	-	-	39	5
2013	359	243	38	68	-	10
2014	282	237	-	-	38	7
2015	464	339	-	44	75	6
2016	872	313	493	-	40	26

자료 : 민원봉사과

\* 2015년 자료는 통계청의 2015 인구주택총조사 보고서에 따름

### 3. 연 면 적 별 주 택

## Housing Units By Floor Space

단위 : 호 수

연 도 별 및 연면적별	합 계 Total	단독주택 Detached dwelling	아 파 트 Apartment	연립주택 Rowhouse	다세대주택 Apartment units in a private house	비거주용 건물내 Non-housing units
1955	-	-	-	-	-	-
2000	18,799	15,556	2,111	274	253	807
2005	18,618	15,321	2,482	326	416	343
2010	25,128	20,176	3,937	384	933	-
<b>2015</b>	<b>26,384</b>	<b>20,157</b>	<b>4,369</b>	<b>515</b>	<b>1,117</b>	<b>226</b>
20㎡ 이하	1,055	1,055	-	-	-	-
20㎡ ~ 40㎡	4,268	4,154	-	16	83	15
40㎡ ~ 60㎡	4,412	3,929	269	114	34	66
60㎡ ~ 85㎡	7,859	4,680	2,156	154	810	59
85㎡ ~ 100㎡	3,539	2,489	763	104	131	52
100㎡ ~ 130㎡	3,173	1,772	1,181	127	59	34
130㎡ ~ 165㎡	975	975	-	-	-	-
165㎡ ~ 230㎡	639	639	-	-	-	-
230㎡ 초과	464	464	-	-	-	-

자료 : 민원봉사과

\* 2015년 자료는 통계청의 2015 인구주택총조사 보고서에 따름

# 4. 건축 허가 Building Construction Permits

단위 : 동, m<sup>2</sup>

연도별 및 용도별	합 계 Total						
	계 Total	콘크리트 concrete	철골 steelframe	조적 masonry	철골철근 Combination structure	나무 Wooden	기 타 Others
2011 동 수	848	261	475	72	1	36	3
연면적	163,818	66,010	91,264	4,286	162	1,943	153
2012 동 수	671	209	349	61	1	48	3
연면적	194,231	49,798	131,450	6,619	541	5,566	257
2013 동 수	589	187	301	67	-	32	2
연면적	140,460	46,158	83,422	5,934	-	4,712	234
2014 동 수	601	99	453	49	-	-	-
연면적	622,877	49,966	539,940	32,971	-	-	-
2015 동 수	820	203	482	53	4	61	17
연면적	265,400	85,918	138,929	11,473	505	15,222	13,353
<b>2016 동 수</b>	<b>802</b>	<b>213</b>	<b>458</b>	<b>49</b>	<b>1</b>	<b>63</b>	<b>18</b>
<b>연면적</b>	<b>784,741</b>	<b>317,442</b>	<b>449,391</b>	<b>7,660</b>	<b>1,641</b>	<b>8,197</b>	<b>411</b>
주거용 동 수	473	162	214	36	-	60	1
연면적	78,061	40,018	27,244	3,954	-	6,744	101
상업용 동 수	117	33	77	6	-	1	-
연면적	44,432	17,902	24,824	1,373	-	333	-
농수산용 동 수	161	3	136	3	1	1	17
연면적	77,640	8,345	66,913	126	1,641	305	310
공업용 동 수	26	3	22	1	-	-	-
연면적	503,410	230,574	272,804	32	-	-	-
공공용 동 수	11	5	5	1	-	-	-
연면적	69,104	15,418	53,508	178	-	-	-
문교/ 동 수	13	7	3	2	-	1	-
사회용 연면적	12,061	5,185	4,065	1,997	-	815	-
기 타 동 수	1	-	1	-	-	-	-
연면적	33	-	33	-	-	-	-

자료 : 민원봉사과

주 : 건설교통부 사업승인분 포함

## 4. 건축 허가(계속)

단위 : 동, m<sup>2</sup>

신축 New building							증축·개축·이전·대수선 Extension, reconstruction		
계 Total	콘크리트 concrete	철골 steelframe	조적 masonry	철골철근 Combination structure	나무 Wooden	기 타 Others	계 Total	콘크리트 concrete	철골 steelf- rame
572	186	325	34	-	24	3	251	60	143
129,333	54,774	70,092	2,446	-	1,868	153	28,972	7,006	20,377
536	174	271	45	1	42	3	251	26	70
159,057	40,484	108,865	4,297	541	4,613	257	26,569	4,446	20,691
415	149	196	43	-	25	2	147	31	94
85,455	37,065	39,842	4,532	-	3,782	234	47,033	6,072	39,333
85	53	31	1	-	-	-	484	42	409
80,527	28,999	33,796	17,732	-	-	-	530,421	18,182	503,769
682	162	414	38	3	52	13	127	34	66
141,165	49,392	68,775	3,810	334	8,073	10,781	116,983	30,312	69,531
<b>648</b>	<b>170</b>	<b>373</b>	<b>33</b>	<b>-</b>	<b>55</b>	<b>17</b>	<b>130</b>	<b>33</b>	<b>77</b>
<b>136,178</b>	<b>43,860</b>	<b>82,736</b>	<b>3,335</b>	<b>-</b>	<b>5,937</b>	<b>310</b>	<b>637,206</b>	<b>266,422</b>	<b>363,566</b>
419	146	190	28	-	55	-	47	13	24
64,828	32,972	23,080	2,839	-	5,937	-	10,566	5,051	4,164
74	18	55	1	-	-	-	33	9	20
22,674	7,889	14,442	342	-	-	-	16,629	5,857	9,845
137	-	118	2	-	-	17	23	3	17
38,773	-	38,423	39	-	-	310	38,768	8,345	28,391
10	1	8	1	-	-	-	12	2	10
7,411	653	6,726	32	-	-	-	494,197	229,921	264,276
2	2	-	-	-	-	-	9	3	5
2,023	2,023	-	-	-	-	-	67,081	13,395	53,508
5	3	1	1	-	-	-	6	3	1
437	323	32	83	-	-	-	9,965	3,853	3,382
1	-	1	-	-	-	-	-	-	-
33	-	33	-	-	-	-	-	-	-

자료 : 민원봉사과

주 : 건설교통부 사업승인분 포함

# Building Construction Permits(Cont' d)

				용도변경 Change of use						
조적 masonry	철골철근 Combination structure	나무 Wooden	기 타 Others	계 Total	콘크리트 concrete	철골 steelframe	조적 masonry	철골철근 Combination structure	나무 Wooden	기 타 Others
33	1	10	-	27	15	7	5	-	2	-
1,454	60	75	-	5,513	4,230	795	386	-	-	-
10	-	10	-	23	9	8	6	-	2	-
479	-	953	-	8,605	4,868	1,894	1,843	-	-	-
17	-	5	-	27	7	11	7	-	2	-
830	-	798	-	7,972	3,021	4,247	572	-	132	-
33	-	-	-	32	4	13	15	-	-	-
8,470	-	-	-	11,929	2,785	2,375	6,769	-	-	-
13	1	9	4	11	7	2	2	-	-	-
7,248	171	7,149	2,572	7,252	6,213	623	416	-	-	-
<b>13</b>	<b>1</b>	<b>6</b>	<b>-</b>	<b>24</b>	<b>10</b>	<b>8</b>	<b>3</b>	<b>-</b>	<b>2</b>	<b>1</b>
<b>3,783</b>	<b>1,641</b>	<b>1,794</b>	<b>-</b>	<b>11,358</b>	<b>7,159</b>	<b>3,089</b>	<b>542</b>	<b>-</b>	<b>466</b>	<b>101</b>
6	-	4	-	7	3	-	2	-	1	1
677	-	674	-	2,667	1,995	-	438	-	133	101
4	-	-	-	10	6	2	1	-	1	-
927	-	-	-	5,130	4,155	537	104	-	-	-
1	1	1	-	1	-	1	-	-	-	-
86	1,641	305	-	99	-	99	-	-	-	-
-	-	-	-	4	-	4	-	-	-	-
-	-	-	-	1,802	-	1,802	-	-	-	-
1	-	-	-	-	-	-	-	-	-	-
178	-	-	-	-	-	-	-	-	-	-
1	-	1	-	2	1	1	-	-	-	-
1,914	-	815	-	1,660	1,009	651	-	-	-	-
-	-	-	-	-	-	-	-	-	-	-
-	-	-	-	-	-	-	-	-	-	-

## 4-(1) 건축 허가(읍·면별)

단위 : 동, m<sup>2</sup>

연도별 및 읍면별	합 계 Total		주 거 용 Dwelling		상 업 용 Commercial		농수산용 Farming and Fishery	
	동 수 Number of building	연 면 적 Gross coverage	동 수 Number of building	연 면 적 Gross coverage	동 수 Number of building	연 면 적 Gross coverage	동 수 Number of building	연 면 적 Gross coverage
2011	848	163,818	297	38,010	200	31,086	88	24,013
2012	671	194,231	388	48,228	104	22,557	63	29,709
2013	615	180,911	335	60,859	96	25,910	66	22,762
2014	601	622,877	56	29,373	56	17,009	78	23,079
2015	820	265,400	485	75,095	101	48,624	161	56,182
<b>2016</b>	<b>802</b>	<b>784,741</b>	<b>473</b>	<b>78,061</b>	<b>117</b>	<b>44,432</b>	<b>161</b>	<b>77,639</b>
고성읍	197	144,003	115	27,230	39	13,656	22	15,242
삼산면	75	13,627	45	5,436	14	4,364	15	3,646
하일면	33	5,614	22	2,489	1	243	8	2,639
하이면	57	485,576	30	5,089	13	5,052	6	7,895
상리면	51	12,954	31	3,229	4	870	10	2,937
대가면	60	11,263	46	5,227	-	-	9	2,202
영현면	9	1,336	5	403	-	-	3	118
영오면	15	6,269	6	672	3	710	5	4,621
개천면	22	6,269	13	2,217	1	333	8	3,719
구만면	18	7,532	12	1,461	1	65	5	6,006
회화면	75	39,931	33	9,120	20	10,610	20	11,510
마암면	40	22,849	17	1,532	5	1,111	16	11,457
동해면	100	14,538	69	8,191	9	4,529	22	1,819
거류면	50	12,978	29	5,765	7	2,889	12	3,829

자료 : 민원봉사과

주 : 건설교통부 사업승인분 포함

# Building Permits by Eup and Myeon Industrial

공업용 Factory		공공용 Public		교육/사회용 Educational and Social		기타 Others	
동수 Number of building	연면적 Gross coverage	동수 Number of building	연면적 Gross coverage	동수 Number of building	연면적 Gross coverage	동수 Number of building	연면적 Gross coverage
67	36,753	2	3,619	49	12,503	145	17,834
30	72,012	15	8,240	20	5,240	51	8,245
33	41,172	19	7,042	20	11,949	46	11,217
378	528,922	22	12,159	10	11,938	1	399
43	57,493	12	20,164	11	5,587	7	2,249
<b>26</b>	<b>503,410</b>	<b>11</b>	<b>69,104</b>	<b>13</b>	<b>12,061</b>	<b>1</b>	<b>33</b>
12	26,884	6	54,200	2	6,759	1	33
1	181	-	-	-	-	-	-
1	32	-	-	1	211	-	-
6	461,506	2	6,034	-	-	-	-
4	5,779	-	-	2	139	-	-
-	-	1	178	4	3,657	-	-
-	-	-	-	1	815	-	-
-	-	-	-	1	266	-	-
-	-	-	-	-	-	-	-
-	-	-	-	-	-	-	-
-	-	2	8,692	-	-	-	-
1	8,681	-	-	1	68	-	-
-	-	-	-	-	-	-	-
1	347	-	-	1	148	-	-



## 5. 아파트 건립

단위 : 개수

연 별 및 읍 면 별	동 수 Number of buildings	주택수 Number of Houses	규모별 주택수 House by Size				
			40㎡ 이하 40㎡	40~60㎡ 이하 40~60㎡	60~85㎡ 이하 60~85㎡	85~135㎡ 이하 85~102㎡	135㎡ 초과 135㎡
2011	-	-	-	-	-	-	-
2012	-	-	-	-	-	-	-
2013	2	38	-	-	38	-	-
2014	-	-	-	-	-	-	-
2015	-	-	-	-	-	-	-
<b>2016</b>	<b>3</b>	<b>493</b>	-	<b>78</b>	<b>415</b>	-	-
고성읍	3	493	-	78	415	-	-
삼산면	-	-	-	-	-	-	-
하일면	-	-	-	-	-	-	-
하이면	-	-	-	-	-	-	-
상리면	-	-	-	-	-	-	-
대가면	-	-	-	-	-	-	-
영현면	-	-	-	-	-	-	-
영오면	-	-	-	-	-	-	-
개천면	-	-	-	-	-	-	-
구만면	-	-	-	-	-	-	-
회화면	-	-	-	-	-	-	-
마암면	-	-	-	-	-	-	-
동해면	-	-	-	-	-	-	-
거류면	-	-	-	-	-	-	-

자료 : 도시개발과



## 6. 토지거래허가

단위 : 건, 천㎡

연 별 및 시 군 별	합 계 Total		허 가 Permit	
	건 수 Cases	면 적 Area	건 수 Cases	면 적 Area
2011	-	-	-	-
2012	-	-	-	-
2013	-	-	-	-
2014	-	-	-	-
2015	-	-	-	-
<b>2016</b>	-	-	-	-
고성읍	-	-	-	-
삼산면	-	-	-	-
하일면	-	-	-	-
하이면	-	-	-	-
상리면	-	-	-	-
대가면	-	-	-	-
영현면	-	-	-	-
영오면	-	-	-	-
개천면	-	-	-	-
구만면	-	-	-	-
회화면	-	-	-	-
마암면	-	-	-	-
동해면	-	-	-	-
거류면	-	-	-	-

자료 : 재무과



## 7. 토 지 거래 현황

단위 : 필지수, 천㎡

연도별 및 읍면별	용도지역별									
	합계 Total		도시계획구역내 Subject to urban planning zone							
			소계 Sub Total		주거지역 Residential zone		상업지역 Commercial zone		공업지역 Industrial zone	
필지수 Parcel	면적 Area	필지수 Parcel	면적 Area	필지수 Parcel	면적 Area	필지수 Parcel	면적 Area	필지수 Parcel	면적 Area	
2011	6,242	14,557	1,688	727	1,164	126	108	11	145	276
2012	6,012	11,238	1,129	636	588	87	48	3	95	151
2013	5,930	9,369	1,109	521	663	97	45	3	140	137
2014	7,073	11,412	1,987	954	1,238	197	61	4	290	397
2015	7,166	11,925	1,364	671	887	179	58	4	29	55
<b>2016</b>	<b>6,693</b>	<b>12,082</b>	<b>1,302</b>	<b>1,270</b>	<b>326</b>	<b>93</b>	<b>16</b>	<b>-</b>	<b>588</b>	<b>820</b>
고성읍	1,225	1,415	677	509	303	88	11	-	13	88
삼산면	541	1,258	2	4	1	2	-	-	-	-
하일면	311	589	-	-	-	-	-	-	-	-
하이면	917	1,381	573	730	2	-	-	-	571	730
상리면	348	823	-	-	-	-	-	-	-	-
대가면	403	1,286	-	-	-	-	-	-	-	-
영현면	216	694	-	-	-	-	-	-	-	-
영오면	179	294	-	-	-	-	-	-	-	-
개천면	278	643	-	-	-	-	-	-	-	-
구만면	250	485	1	-	1	-	-	-	-	-
회화면	400	455	31	9	16	3	5	-	-	-
마암면	438	774	2	-	2	-	-	-	-	-
동해면	569	1,355	4	2	-	-	-	-	4	2
거류면	618	630	12	16	1	0	-	-	-	-

자료 : 재무과

# Land Pransactions by Use and Purpose

By use											
녹지지역 Green belt		개발제한구역 Areas of restricted development		용도미지정 Non-designated zone		관리지역 Management Area		농림지역 Agricultural Forest Area		자연환경보전지역 Natural Environment Preservation Area	
필지수 Parcel	면 적 Area	필지수 Parcel	면 적 Area	필지수 Parcel	면 적 Area	필지수 Parcel	면 적 Area	필지수 Parcel	면 적 Area	필지수 Parcel	면 적 Area
271	314	-	-	-	-	3,008	7,265	1,233	5,692	313	873
398	395	-	-	-	-	3,297	3,928	1,217	5,697	369	977
261	284	-	-	-	-	3,224	3,406	1,210	4,694	387	748
398	356	-	-	-	-	3,320	3,725	1,367	5,921	399	810
390	433	-	-	-	-	3,858	4,254	1,480	5,795	464	1,205
<b>372</b>	<b>357</b>	-	-	-	-	<b>3,308</b>	<b>4,004</b>	<b>1,565</b>	<b>5,520</b>	<b>518</b>	<b>1,288</b>
350	333	-	-	-	-	272	374	276	532	-	-
1	2	-	-	-	-	213	208	59	456	267	590
-	-	-	-	-	-	110	103	35	196	166	290
-	-	-	-	-	-	199	260	125	380	20	11
-	-	-	-	-	-	247	264	101	559	-	-
-	-	-	-	-	-	304	614	92	579	7	93
-	-	-	-	-	-	113	138	65	285	38	271
-	-	-	-	-	-	81	100	93	193	5	1
-	-	-	-	-	-	191	219	76	398	11	26
-	-	-	-	-	-	182	287	67	198	-	-
10	6	-	-	-	-	274	265	91	175	4	6
-	-	-	-	-	-	269	374	167	400	-	-
-	-	-	-	-	-	442	420	123	933	-	-
11	16	-	-	-	-	411	378	195	236	-	-

## 7. 토 지 거래 현황(계속)

### Land Pransactions by Use and Purpose(Cont' d)

단위 : 필지수, 천㎡

지 목 별 By purpose

계		전		답		대 지		임 야		공장용지		기 타	
Total		Dry paddy		Rice paddy		Building land		Forest field		Factory site		Others	
필지수 Parcel	면 적 Area	필지수 Parcel	면 적 Area	필지수 Parcel	면 적 Area	필지수 Parcel	면 적 Area	필지수 Parcel	면 적 Area	필지수 Parcel	면 적 Area	필지수 Parcel	면 적 Area
6,242	14,557	1,023	761	2,264	2,197	1,627	346	879	10,573	36	56	413	624
6,012	11,238	1,162	855	2,135	2,485	1,330	325	1,038	7,154	31	115	316	304
5,930	9,397	1,154	890	2,168	2,430	1,450	359	817	5,319	39	89	302	310
7,073	11,411	1,341	1,036	2,242	2,507	2,087	448	1,003	6,977	29	124	371	317
7,166	11,925	1,428	978	2,723	2,871	1,673	415	997	7,171	47	101	298	389
<b>6,693</b>	<b>12,082</b>	<b>1,552</b>	<b>1,169</b>	<b>2,660</b>	<b>2,841</b>	<b>790</b>	<b>212</b>	<b>1,208</b>	<b>7,444</b>	<b>16</b>	<b>23</b>	<b>467</b>	<b>393</b>
1,225	1,415	274	240	455	524	205	46	161	576	6	4	124	25
541	1,258	161	98	173	210	43	15	114	777	2	1	48	157
311	589	78	67	123	153	33	8	64	345	-	-	13	16
917	1,381	255	211	315	368	100	27	157	681	2	16	88	78
348	823	69	47	125	134	34	9	99	622	-	-	21	11
403	1,286	88	68	180	165	32	10	85	1,014	-	-	18	29
216	694	49	47	78	79	24	7	61	561	-	-	4	-
179	294	25	22	108	149	18	4	19	114	-	-	9	5
278	643	51	33	127	121	40	13	48	473	-	-	12	3
250	485	43	62	133	158	33	10	30	254	-	-	11	1
400	455	94	47	166	133	59	13	59	229	3	2	19	31
438	774	96	59	202	214	44	16	65	469	3	-	28	16
569	1,355	120	69	214	185	54	13	154	1,081	-	-	27	7
618	630	149	99	261	248	71	21	92	248	-	-	45	14

자료 : 재무과

## 8. 용도지역 Specific Use Area

단위 : 명, km<sup>2</sup>

연 도 별	인구 Population			용도 지역 총합계  Grand total	도시지역								
	합 계  Total	도시 지역 인구 <sup>1)</sup> Urban	비도시 지역 인구 <sup>2)</sup> Rural		합 계  Total	주거지역 Residential zone							
						소 계  Subtotal	전용주거지역 Residential only		일반주거지역 General residential				
							제1종전용 1st Exclu- sive	제2종전용 2nd Exclu- sive	제1종 일반 1st General	제2종 일반 2nd General	제3종 일 반 3rd General		
2011	57,264	26,116	31,148	667.23	21.96	2.69	-	-	-	2.56	1.74	0.82	-
2012	56,906	26,326	30,580	667.23	21.99	2.69	-	-	-	2.56	1.74	0.82	-
2013	56,369	26,264	30,105	667.24	22.18	2.70	-	-	-	2.57	1.73	0.84	-
2014	55,916	24,878	31,038	667.23	22.41	2.70	-	-	-	2.57	1.73	0.84	-
2015	55,284	24,890	30,394	667.23	23.77	2.70	-	-	-	2.57	1.70	0.87	-
2016	54,703	24,991	29,712	667.23	23.78	2.70	-	-	-	2.57	1.70	0.87	-

자료 : 도시개발과

주 : 1) 도시지역 인구는 읍 인구이며, 비도시지역 인구는 면 인구임

2) 자연환경보전지역은 해면부(145.76km<sup>2</sup>) 포함임



## 8. 용도지역(계속)

단위 : 명, km<sup>2</sup>

연 도 별	도시지역 Urban Area													
	준주거 지 역  Semi residential	상업지역 Commercial zone					공업지역 Industrial zone				녹지지역 Green zone			
		소 계 Subtotal	중 심 Central	일 반 General	근 린 Neigh bor hood	유통 Distrib utional	소 계 Subtotal	전 용 Exclusive	일 반 General	준 공 업 Mixed	소 계 Subtotal	보 전 Preserved	생 산 Agricultural	자 연 Natural
2011	0.13	0.19	-	0.19	-	-	5.61	-	5.61	-	13.47	0.45	4.64	8.38
2012	0.13	0.19	-	0.19	-	-	5.64	-	5.61	0.03	13.47	0.45	4.64	8.38
2013	0.13	0.19	-	0.19	-	-	5.87	-	5.84	0.03	13.42	0.45	4.64	8.33
2014	0.13	0.19	-	0.19	-	-	6.09	-	6.06	0.03	13.43	0.46	4.64	8.33
2015	0.13	0.19	-	0.19	-	-	6.58	-	6.55	0.03	13.33	0.45	4.64	8.24
2016	0.13	0.19	-	0.19	-	-	6.58	-	6.55	0.03	13.34	0.46	4.64	8.24

자료 : 도시개발과

주 : 1)도시지역 인구는 읍 인구이며, 비도시지역 인구는 면 인구임

2)자연환경보전지역은 해면부(145.76km<sup>2</sup>) 포함

# Specific Use Area(Cont' d)

단위 : 명, km<sup>2</sup>

미지정 Undesignated	비도시지역 Rural Area						
	합계 Total	계획관리지역 Plan management Area	생산관리지역 Production management Area	보전관리지역 Preservation management Area	관리지역 management Area	농림지역 Agricultural & Forest Area	자연환경 보전지역 Natural Environment Preservation Area
0.97	644.30	72.92	23.33	35.05	16.59	302.06	194.35
0.97	644.27	73.00	23.33	35.05	16.59	301.95	194.35
0.97	644.09	76.28	27.14	42.32	—	304.00	194.35
0.97	643.85	76.28	27.13	42.34	—	303.97	194.13
0.97	643.46	76.16	27.16	42.21	—	303.82	194.11
0.97	643.46	76.16	27.16	42.21	—	303.82	194.11

## 9. 용 도 지 구

단위 : km<sup>2</sup>

연 별	합 계 Total	경관지구 Scenery				미관지구 Landscape			
		소계 total	자연 Natural	수변 River-side	시가지 Urban	소계 total	중심지 Central	역사문화 Historical culture	일 반 General
2011	12,72	-	-	-	-	-	-	-	-
2012	12,72	-	-	-	-	-	-	-	-
2013	12,72	-	-	-	-	-	-	-	-
2014	12,78	-	-	-	-	-	-	-	-
2015	12,77	-	-	-	-	-	-	-	-
<b>2016</b>	<b>12,77</b>	-	-	-	-	-	-	-	-

연 별	시설보호지구 Protection of facilities					취락지구 Community		
	소 계 total	학 교 School	공 용 Public	항 만 Port	공 항 Airport	소계 total	자연 Natural	집단 Group
2011	-	-	-	-	-	5,89	5,89	-
2012	-	-	-	-	-	5,89	5,89	-
2013	-	-	-	-	-	5,89	-	-
2014	-	-	-	-	-	5,89	5,89	-
2015	-	-	-	-	-	5,89	5,89	-
<b>2016</b>	-	-	-	-	-	<b>5,89</b>	<b>5,89</b>	-

자료 : 도시디자인과

주 : 2003. 1.1.자 국토의계획 및 이용에 관한 법률 시행에 따른 개발진흥지구 추가

# Land by Purpose

고도지구 Height			방화지구 Fire fighting	방재지구 Prevention of disaster	보존지구 Reservation			
소 계 total	최고 Max	최저 Min			소 계 total	문화자원 Cultural resources	중요시설물 Major facilities	생태계 Ecosystem
-	-	-	-	-	-	-	-	-
-	-	-	-	-	-	-	-	-
-	-	-	-	-	-	-	-	-
-	-	-	-	-	-	-	-	-
-	-	-	-	-	-	-	-	-
-	-	-	-	-	-	-	-	-

개발진흥지구 Development Promotion						특정용도 제한지구 protective	위락 지구 Recreation	리모델링 지구 remodeling	기타 Others
소 계 total	주거 residential	산업 industrial	유통 circulative	관광휴양 tourist	복합 complex				
6.83	1.40	1.49	-	3.94	-	-	-	-	-
6.83	1.40	1.49	-	3.94	-	-	-	-	-
6.83	1.40	1.49	-	3.94	-	-	-	-	-
6.89	1.40	1.55	-	3.94	-	-	-	-	-
6.88	1.40	1.55	-	3.93	-	-	-	-	-
<b>6.88</b>	<b>1.40</b>	<b>1.55</b>	-	<b>3.93</b>	-	-	-	-	-

# 10. 공 원

단위 : 개소, 천㎡

연도별 및 읍면별	총 계 Grand Total (A+B)		자 연 공 원 Natural park							
			계 (A) Total		국립공원 National parks		도립공원 Provincial parks		시군립공원 Si and gun parks	
	개소 Number	면 적 Area	개소 Number	면 적 Area	개소 Number	면 적 Area	개소 Number	면 적 Area	개소 Number	면 적 Area
2011	21	28,603	2	27,366	-	-	1	22,260	1	5,106
2012	21	28,603	2	27,366	-	-	1	22,260	1	5,106
2013	21	28,603	2	27,366	-	-	1	22,260	1	5,106
2014	21	28,603	2	27,366	-	-	1	22,260	1	5,106
2015	10	28,141	2	26,953	-	-	1	21,847	1	5,106
<b>2016</b>	<b>10</b>	<b>27,990</b>	<b>2</b>	<b>26,953</b>	<b>-</b>	<b>-</b>	<b>1</b>	<b>21,847</b>	<b>1</b>	<b>5,106</b>
고성읍	3	989	-	-	-	-	-	-	-	-
삼산면	-	-	-	-	-	-	-	-	-	-
하일면	-	-	-	-	-	-	-	-	-	-
하이면	1	5,106	1	5,106	-	-	-	-	1	5,106
상리면	1	15	-	-	-	-	-	-	-	-
대가면	1	4,150	-	4,130	-	-	-	4,130	-	-
영현면	-	7,189	-	7,189	-	-	-	7,189	-	-
영오면	-	1,084	-	1,084	-	-	-	1,084	-	-
개천면	1	8,336	1	8,336	-	-	1	8,336	-	-
구만면	-	-	-	-	-	-	-	-	-	-
회화면	3	1,121	-	1,108	-	-	-	1,108	-	-
마암면	-	-	-	-	-	-	-	-	-	-
동해면	-	-	-	-	-	-	-	-	-	-
거류면	-	-	-	-	-	-	-	-	-	-

자료 : 녹지공원과

# Parks

도 시 공 원 City parks											
계 (B) Total		어린이공원 Children's parks		근린공원 Neighbourhood parks		도시자연공원 National parks		수변공원 Waterside		역사공원 Historical	
개소 Number	면 적 Area	개소 Number	면 적 Area	개소 Number	면 적 Area	개소 Number	면 적 Area	개소 Number	면 적 Area	개소 Number	면 적 Area
19	1,237	13	33	3	1,005	-	-	2	149	1	50
19	1,237	13	33	3	1,005	-	-	2	149	1	50
19	1,237	13	33	3	1,005	-	-	2	149	1	50
19	1,237	13	33	3	1,005	-	-	2	149	1	50
8	1,188	3	15	2	974	-	-	2	149	1	50
<b>8</b>	<b>1,037</b>	<b>2</b>	<b>7</b>	<b>2</b>	<b>825</b>	-	-	<b>3</b>	<b>155</b>	<b>1</b>	<b>50</b>
3	989	-	-	1	805	-	-	1	134	1	50
-	-	-	-	-	-	-	-	-	-	-	-
-	-	-	-	-	-	-	-	-	-	-	-
-	-	-	-	-	-	-	-	-	-	-	-
1	15	-	-	-	-	-	-	1	15	-	-
1	20	-	-	1	20	-	-	-	-	-	-
-	-	-	-	-	-	-	-	-	-	-	-
-	-	-	-	-	-	-	-	-	-	-	-
-	-	-	-	-	-	-	-	-	-	-	-
-	-	-	-	-	-	-	-	-	-	-	-
-	-	-	-	-	-	-	-	-	-	-	-
3	13	2	7	-	-	-	-	1	6	-	-
-	-	-	-	-	-	-	-	-	-	-	-
-	-	-	-	-	-	-	-	-	-	-	-
-	-	-	-	-	-	-	-	-	-	-	-

# 11. 하 천

## Rivers and streams

단위 : km

연 수 및 계 별	하천수 Number of river and streams	총연장 Total Length	요 개 수 Cases of improvements needed			
			기 개 수 Already improved	미 개 수 Yet to be improved	개수율(%) Improvement rate	
2011	39	218	257	111	146	43
2012	39	218	257	111	146	43
2013	39	188	301	149	152	50
2014	39	188	301	149	152	50
2015	40	188	301	158	143	53
<b>2016</b>	<b>40</b>	<b>188</b>	<b>301</b>	<b>158</b>	<b>143</b>	<b>53</b>
국가하천	-	-	-	-	-	-
지방하천	40	188	301	158	143	53
기타	-	-	-	-	-	-

자료 : 안전건설과

## 12. 하천부지점용 Use of River Sites

단위 : m<sup>2</sup>, 천원

연 별 및 읍 면 별	건 수 Number of Cases	면 적 (m <sup>2</sup> ) Area					토사채취 (m <sup>2</sup> ) Collection of gravels and sand	사용료징수 Collection of use fees	
		전 Dry paddy	답 Rice paddy	잡종지 Miscellaneous land	기 타 Others	Total		조 정	징 수
								Adjusted	Collected
2011	132	45,769	12,589	17,149	3,066	12,965	-	8,989	8,366
2012	133	45,561	12,757	16,858	2,734	13,212	-	9,195	8,747
2013	131	43,543	12,239	16,358	2,734	12,212	-	9,229	8,791
2014	129	42,128	11,200	16,226	2,607	12,095	-	8,939	8,389
2015	129	41,495	10,950	16,180	2,595	11,770	-	9,505	9,053
<b>2016</b>	<b>129</b>	<b>41,495</b>	<b>10,950</b>	<b>16,180</b>	<b>2,595</b>	<b>11,770</b>	<b>-</b>	<b>9,505</b>	<b>9,053</b>
고성읍	18	5,310	1,020	1,900	380	2,010	-	840	910
삼산면	3	260	185	-	75	-	-	60	70
하일면	5	3,565	1,010	1,335	200	1,020	-	330	330
하이면	2	18	18	-	-	-	-	40	15
상리면	21	5,620	1,600	2,100	320	1,600	-	670	560
대가면	8	667	125	127	65	350	-	105	86
영현면	15	3,503	991	1,300	202	1,010	-	687	605
영오면	28	12,680	3,250	5,450	670	3,310	-	1,600	1,450
개천면	8	845	300	430	65	50	-	205	205
구만면	2	45	20	25	-	-	-	45	10
회화면	10	5,750	1,640	2,170	340	1,600	-	4,200	4,008
마암면	9	3,232	791	1,343	278	820	-	723	804
동해면	-	-	-	-	-	-	-	-	-
거류면	-	-	-	-	-	-	-	-	-

자료 : 안전건설과



# 13. 도 로

단위 : m

연도별 및 읍면별	합 계 Total					고속도로 Highway	일반국도 General national road		
	연장 Length	포 장 Paved	포장율 Rate	미포장 Unpaved	미개통 Unimpr- oved		연장 Length	포 장 Paved	포장율 Rate
2011	501,058	342,885	68.4	130,800	27,373	23,214	92,383	91,383	98.9
2012	501,058	343,455	68.5	130,230	27,373	23,214	92,383	91,383	98.9
2013	501,064	344,751	68.8	128,940	27,373	23,220	92,383	91,383	98.9
2014	501,064	345,371	68.9	128,320	27,373	23,220	92,383	91,383	98.9
2015	501,064	347,731	69.4	125,960	27,373	23,220	92,383	91,383	98.9
<b>2016</b>	<b>501,064</b>	<b>348,391</b>	<b>69.5</b>	<b>121,185</b>	<b>31,488</b>	<b>23,220</b>	<b>92,383</b>	<b>91,383</b>	<b>98.9</b>
고성읍	41,200	33,680	81.7	7,520	-	-	17,080	17,080	100.0
삼산면	42,520	20,850	49.0	13,410	8,260	-	12,100	11,100	91.7
하일면	39,080	20,597	52.7	4,420	14,063	-	9,200	9,200	100.0
하이면	39,320	20,870	53.1	13,400	5,050	-	5,400	5,400	100.0
상리면	26,996	24,496	90.7	2,500	-	-	10,210	10,210	100.0
대가면	53,676	36,286	67.6	16,400	990	10,426	-	-	-
영현면	25,915	18,505	71.4	7,410	-	2,960	-	-	-
영오면	14,534	14,534	100.0	-	-	1,354	-	-	-
개천면	32,960	20,690	62.8	11,855	415	-	-	-	-
구만면	13,550	11,500	84.9	2,050	-	-	-	-	-
회화면	33,940	26,590	78.3	7,350	-	-	6,020	6,020	100.0
마암면	27,613	19,813	71.8	7,290	510	2,320	6,273	6,273	100.0
동해면	68,600	40,050	58.4	26,350	,200	-	22,500	22,500	100.0
거류면	41,160	39,930	97.0	1,230	-	6,160	3,600	3,600	100.0

자료 : 도시개발과

# Roads

		지방도 Local road					시군도 City & County road				
미포장	미개통	연장	포장		미포장	미개통	연장	포장		미포장	미개통
Un-paved	Unim-proved	Length	Paved	포장율 Rate	Un-paved	Unim-proved	Length	Paved	포장율 Rate	Un-paved	Unim-proved
-	1,000	174,161	143,648	82.5	4,140	26,373	211,300	84,640	40.1	126,660	-
-	1,000	174,161	143,648	82.5	4,140	26,373	211,300	85,210	40.3	126,090	-
-	1,000	174,161	143,648	82.5	4,140	26,373	211,300	86,500	40.9	124,800	4,115
-	1,000	174,461	143,648	82.3	4,140	26,373	211,300	87,120	41.2	124,180	4,115
-	1,000	174,161	143,648	82.5	4,140	26,373	211,300	89,480	42.3	121,820	4,115
<b>-</b>	<b>1,000</b>	<b>174,161</b>	<b>143,648</b>	<b>82.5</b>	<b>4,140</b>	<b>26,373</b>	<b>211,300</b>	<b>90,140</b>	<b>42.7</b>	<b>117,045</b>	<b>4,115</b>
-	-	7,920	7,920	100.0	-	-	16,200	8,680	53.6	7,520	-
-	1,000	19,820	8,420	42.5	4,140	7,260	10,600	1,330	12.5	9,270	-
-	-	22,080	8,017	36.3	-	14,063	7,800	3,380	43.3	4,420	-
-	-	17,520	12,470	71.2	-	5,050	16,400	3,000	18.3	13,400	-
-	-	9,186	9,186	100.0	-	-	7,600	5,100	67.1	2,500	-
-	-	11,440	11,440	100.0	-	-	31,810	14,420	45.3	16,400	990
-	-	11,455	11,455	100.0	-	-	11,500	4,090	35.6	7,410	-
-	-	13,180	13,180	100.0	-	-	-	-	-	-	-
-	-	14,060	14,060	100.0	-	-	18,900	6,630	35.1	11,855	415
-	-	6,360	6,360	100.0	-	-	7,190	5,140	71.5	2,050	-
-	-	9,020	9,020	100.0	-	-	18,900	11,550	61.1	7,350	-
-	-	8,020	8,020	100.0	-	-	11,000	3,200	29.1	7,290	510
-	-	9,700	9,700	100.0	-	-	36,400	7,850	21.6	26,350	2,200
-	-	14,400	14,400	100.0	-	-	17,000	15,770	92.8	1,230	-

# 14. 도로 시설물

단위 : 개소, m, m<sup>2</sup>

연도 및 읍면별	보도육교 Pedestrian Overpass			지하보도 Pedestrian Underpass			지하차도 Underground roadway		
	개소 Number	연장 Length	면적 Area	개소 Number	연장 Length	면적 Area	개소 Number	연장 Length	면적 Area
2011	1	24	72	-	-	-	2	720	6,480
2012	1	24	72	-	-	-	2	720	6,480
2013	1	24	72	-	-	-	2	720	6,480
2014	1	24	72	-	-	-	2	720	6,480
2015	1	24	72	-	-	-	2	720	6,480
<b>2016</b>	<b>1</b>	<b>24</b>	<b>72</b>	<b>-</b>	<b>-</b>	<b>-</b>	<b>2</b>	<b>720</b>	<b>6,480</b>
고성읍	1	24	72	-	-	-	2	720	6,480
삼산면	-	-	-	-	-	-	-	-	-
하일면	-	-	-	-	-	-	-	-	-
하이면	-	-	-	-	-	-	-	-	-
상리면	-	-	-	-	-	-	-	-	-
대가면	-	-	-	-	-	-	-	-	-
영현면	-	-	-	-	-	-	-	-	-
영오면	-	-	-	-	-	-	-	-	-
개천면	-	-	-	-	-	-	-	-	-
구만면	-	-	-	-	-	-	-	-	-
회화면	-	-	-	-	-	-	-	-	-
마암면	-	-	-	-	-	-	-	-	-
동해면	-	-	-	-	-	-	-	-	-
거류면	-	-	-	-	-	-	-	-	-

자료 : 도시개발과  
주 : 1) 도시가로등등임

# Road Facilities

고가도로 Elevated road			지하상가 Underground shopping arcades			터널 Tunnels			가로등 Street lamp
개소 Number	연장 Length	면적 Area	개소 Number	연장 Length	면적 Area	개소 Number	연장 Length	면적 Area	개소 Number
1	98	1,715	-	-	-	5	8,315	86,131	1,232
1	98	1,715	-	-	-	5	8,315	86,131	1,350
1	98	1,715	-	-	-	5	8,315	86,131	755
1	98	1,715	-	-	-	5	8,315	86,131	1,268
1	98	1,715	-	-	-	5	8,315	86,131	1,493
<b>1</b>	<b>98</b>	<b>1,715</b>	<b>-</b>	<b>-</b>	<b>-</b>	<b>5</b>	<b>8,315</b>	<b>86,131</b>	<b>1,785</b>
1	98	1,715	-	-	-	-	-	-	804
-	-	-	-	-	-	-	-	-	106
-	-	-	-	-	-	-	-	-	92
-	-	-	-	-	-	-	-	-	92
-	-	-	-	-	-	-	-	-	67
-	-	-	-	-	-	1	1,604	17,162	34
-	-	-	-	-	-	2	5,876	62,873	9
-	-	-	-	-	-	-	-	-	24
-	-	-	-	-	-	-	-	-	20
-	-	-	-	-	-	-	-	-	26
-	-	-	-	-	-	2	835	6,096	290
-	-	-	-	-	-	-	-	-	32
-	-	-	-	-	-	-	-	-	65
-	-	-	-	-	-	-	-	-	124

# 15. 교 량

단위 : 개소, m

연 별 및 읍 면 별	합 계 Grand Total						고속도로 Highway		일 반 국 도 General national road					
	계 Total		가 설 Constructed		미 가 설 Unconstructed		가 설 Constructed		계 Total		가 설 Constructed		미 가 설 Unconstructed	
	개소 Place	연장 Length	개소 Place	연장 Length	개소 Place	연장 Length	개소 Place	연장 Length	개소 Place	연장 Length	개소 Place	연장 Length	개소 Place	연장 Length
2011	157	10,373.6	157	10,373.6	-	-	42	6,680.2	25	1,633.9	25	1,633.9	-	-
2012	157	10,373.6	157	10,373.6	-	-	42	6,680.2	25	1,633.9	25	1,633.9	-	-
2013	157	10,373.6	157	10,373.6	-	-	42	6,680.2	25	1,633.9	25	1,633.9	-	-
2014	157	10,373.6	157	10,373.6	-	-	42	6,680.2	25	1,633.9	25	1,633.9	-	-
2015	157	10,373.6	157	10,373.6	-	-	42	6,680.2	25	1,633.9	25	1,633.9	-	-
<b>2016</b>	<b>157</b>	<b>10,373.6</b>	<b>157</b>	<b>10,373.6</b>	-	-	<b>42</b>	<b>6,680.2</b>	<b>25</b>	<b>1,633.9</b>	<b>25</b>	<b>1,633.9</b>	-	-
고성읍	13	624.4	13	624	-	-	-	-	11	531.0	11	531.0	-	-
삼산면	5	93.9	5	94	-	-	-	-	-	-	-	-	-	-
하일면	6	133.5	6	134	-	-	-	-	3	67.5	3	67.5	-	-
하이면	11	228.3	11	228	-	-	-	-	1	60.0	1	60.0	-	-
상리면	8	171.6	8	172	-	-	-	-	5	138.4	5	138.4	-	-
대가면	20	2,469.2	20	2,469	-	-	10	2,284.0	-	-	-	-	-	-
영현면	7	307.0	7	307	-	-	2	180.0	-	-	-	-	-	-
영오면	10	1,283.8	10	1,284	-	-	7	943.8	-	-	-	-	-	-
개천면	20	341.6	20	342	-	-	-	-	-	-	-	-	-	-
구만면	5	69.9	5	70	-	-	-	-	-	-	-	-	-	-
회화면	10	625.5	10	626	-	-	-	-	2	387.0	2	387.0	-	-
마암면	18	1,825.7	18	1,826	-	-	11	1,664.0	1	30.0	1	30.0	-	-
동해면	6	475.8	6	476	-	-	-	-	2	420.0	2	420.0	-	-
거류면	18	1,723.4	18	1,723	-	-	12	1,608.4	-	-	-	-	-	-

자료 : 도시개발과

# Bridges

지방도 Provincial road						시군도 Si & Gun's road					
계 Total		가 설 Constructed		미 가 설 Unconstructed		계 Total		가 설 Constructed		미 가 설 Unconstructed	
개소 Place	연장 Length	개소 Place	연장 Length	개소 Place	연장 Length	개소 Place	연장 Length	개소 Place	연장 Length	개소 Place	연장 Length
33	1,026.5	33	1,026.5	-	-	57	1,033	57	1,033	-	-
33	1,026.5	33	1,026.5	-	-	57	1,033	57	1,033	-	-
33	1,026.5	33	1,026.5	-	-	57	1,033	57	1,033	-	-
33	1,026.5	33	1,026.5	-	-	57	1,033	57	1,033	-	-
33	1,026.5	33	1,026.5	-	-	57	1,033	57	1,033	-	-
<b>33</b>	<b>1,026.5</b>	<b>33</b>	<b>1,026.5</b>	-	-	<b>57</b>	<b>1,033</b>	<b>57</b>	<b>1,033</b>	-	-
1	62.0	1	62.0	-	-	1	31.4	1	31.4	-	-
2	66.0	2	66.0	-	-	3	27.9	3	27.9	-	-
2	50.0	2	50.0	-	-	1	16.0	1	16.0	-	-
3	81.0	3	81.0	-	-	7	87.3	7	87.3	-	-
2	14.2	2	14.2	-	-	1	19.0	1	19.0	-	-
-	-	-	-	-	-	10	185.2	10	185.2	-	-
2	47.0	2	47.0	-	-	3	80.0	3	80.0	-	-
3	340.0	3	340.0	-	-	-	-	-	-	-	-
6	165.8	6	165.8	-	-	14	175.8	14	175.8	-	-
2	26.4	2	26.4	-	-	3	43.5	3	43.5	-	-
2	62.5	2	62.5	-	-	6	176.0	6	176.0	-	-
2	28.4	2	28.4	-	-	4	103.3	4	103.3	-	-
2	16.2	2	16.2	-	-	2	39.6	2	39.6	-	-
4	67.0	4	67.0	-	-	2	48.0	2	48.0	-	-

## 16. 건설장비

단위 : 대

연 별	합 계 Total	불도우저 Bulldozers	굴삭기 Excavators	로우더 Loaders	지게차 Forklifts	스크레이퍼 Scrapers	덤프트럭 Dump Trucks
2011	718	7	257	43	254	-	85
2012	778	7	285	45	280	-	85
2013	819	8	308	48	296	-	91
2014	876	6	322	56	335	-	89
2015	978	7	351	64	378	-	95
<b>2016</b>	<b>1,066</b>	<b>7</b>	<b>385</b>	<b>71</b>	<b>400</b>	<b>-</b>	<b>113</b>

연 별	아스팔트 Asphalt			골재살포기 Aggregate distributors	쇄석기 Crushers	공기압축기 Compressors
	믹싱프랜트 Mixing Plants	휘니셔 Finishers	살포기 Distributors			
2011	-	1	1	-	-	1
2012	-	1	1	-	-	1
2013	-	2	-	-	-	1
2014	-	2	-	-	-	1
2015	-	2	-	-	-	3
<b>2016</b>	<b>-</b>	<b>2</b>	<b>-</b>	<b>-</b>	<b>-</b>	<b>3</b>

자료 : 민원봉사과

# Construction Machinery and Equipments

기 중 기 Cranes	그레이더 Graders	로 올 러 Rollers	콘크리트 Concrete				
			배칭프랜트 Batching plant	휘 니 셔 Finishers	살 포 기 Distributors	믹서트럭 Mixer Trucks	펌 프 Pumps
18	-	4	-	-	-	33	7
19	-	6	-	-	-	32	9
15	-	7	-	-	-	32	9
17	-	7	-	-	-	25	8
18	1	8	-	-	-	24	14
23	1	9	-	-	-	25	11

천 공 기 Boring machine	사리채취기 Gravel collectors	준 설 선 Predgers	노상안정기 Road stabilizers	항타 및 항발기 Rock Drills	기 타 Others
1	-	-	-	-	6
1	-	-	-	-	6
2	-	-	-	-	-
2	-	-	-	-	6
7	-	-	-	-	6
8	-	-	-	-	8







# 교통 · 관광 및 정보통신

## TRANSPORTATION · TOURISM AND INFORMATION TELECOMMUNICATIONS

1. 자동차 등록  
Registered Motor Vehicles
- 1-(1) 읍 · 면별 자동차등록  
Registered Motor Vehicles by Eup.myeon
2. 업종별 운수업체현황  
Transportation Companies by Type of Business
3. 주차장  
Parking Lot
4. 항로표지시설  
Navigation Aids
5. 관광사업체 등록  
Registration of Tourist Service Establishments
6. 주요 관광지 방문객 수  
Number of Visitors
7. 지정(법정)관광지현황 및 방문객수  
Major Tourist Attractions & Number of Tourists
8. 우편시설  
Postal Service Facilities
9. 우편물 취급  
Handling of Postal Matters
10. 우편요금 수입  
Receipts from Postal Charges

# 1. 자동차등록

단위 : 대

연도별 및 월별	합 계 Total			승 용 차 Passenger cars			승 합 차 Buses					
	관 용 Govern- ment	자가용 Private	영업용 Comm- ercial	관 용 Govern- ment	자가용 Private	영업용 Comm- ercial	관 용 Govern- ment	자가용 Private	영업용 Comm- ercial			
2011	26,306	250	25,520	536	14,714	59	14,395	260	1,273	53	1,136	84
2012	28,098	266	27,227	605	15,136	63	14,784	289	1,281	54	1,118	109
2013	28,758	283	27,823	652	15,605	61	15,241	303	1,243	52	1,072	119
2014	29,559	284	28,590	685	16,175	58	15,806	311	1,216	54	1,030	132
2015	30,648	286	29,659	703	16,988	57	16,606	325	1,188	55	998	135
<b>2016</b>	<b>25,901</b>	<b>200</b>	<b>24,992</b>	<b>709</b>	<b>17,592</b>	<b>58</b>	<b>17,198</b>	<b>336</b>	<b>1,139</b>	<b>56</b>	<b>956</b>	<b>127</b>
1월	25,261	196	24,356	709	17,111	57	16,726	328	1,189	55	996	138
2월	25,328	199	24,441	688	17,155	56	16,787	312	1,198	59	1,007	132
3월	25,483	202	24,567	714	17,282	58	16,895	329	1,200	59	1,001	140
4월	25,563	207	24,638	718	17,338	60	16,946	332	1,194	58	995	141
5월	25,619	206	24,697	716	17,388	60	16,994	334	1,181	56	984	141
6월	25,666	208	24,740	718	17,399	61	17,003	335	1,187	57	989	141
7월	25,692	211	24,762	719	17,420	63	17,019	338	1,172	57	979	136
8월	25,702	206	24,785	711	17,451	63	17,051	337	1,162	55	976	131
9월	25,745	204	24,833	708	17,481	62	17,082	337	1,150	55	966	129
10월	25,804	202	24,892	710	17,510	59	17,113	338	1,139	55	958	126
11월	25,908	201	24,998	709	17,587	58	17,192	337	1,140	55	958	127
12월	25,901	200	24,992	709	17,592	58	17,198	336	1,139	56	956	127

자료 : 민원봉사과, 경제교통과(이륜자동차)

# Registered Motor Vehicles

	화물차 Trucks			특수차 Special cars			이륜자동차 Motor Cycle			
	관용 Government	자가용 Private	영업용 Commercial	관용 Government	자가용 Private	영업용 Commercial		관용 Government	자가용 Private	
6,132	70	5,912	150	74	4	28	42	4,113	64	4,049
6,261	73	6,034	154	81	4	24	53	5,339	72	5,267
6,406	78	6,158	170	84	3	21	60	5,420	89	5,331
6,596	79	6,332	185	97	3	37	57	5,475	90	5,385
6,832	81	6,567	184	118	3	56	59	5,522	90	5,432
<b>7,046</b>	<b>82</b>	<b>6,776</b>	<b>188</b>	<b>124</b>	<b>4</b>	<b>62</b>	<b>58</b>	<b>5,481</b>	<b>91</b>	<b>5,390</b>
6,841	81	6,575	185	120	3	59	58	5,516	89	5,427
6,862	81	6,596	185	113	3	51	59	5,516	90	5,426
6,887	81	6,620	186	114	4	51	59	5,525	90	5,435
6,914	85	6,642	187	117	4	55	58	5,517	90	5,427
6,935	86	6,665	184	115	4	54	57	5,507	92	5,415
6,965	86	6,694	185	115	4	54	57	5,499	92	5,407
6,983	87	6,708	188	117	4	56	57	5,480	92	5,388
6,970	84	6,700	186	119	4	58	57	5,485	91	5,394
6,995	83	6,727	185	119	4	58	57	5,491	91	5,400
7,034	84	6,761	189	121	4	60	57	5,483	92	5,391
7,060	84	6,788	188	121	4	60	57	5,488	91	5,397
7,046	82	6,776	188	124	4	62	58	5,481	91	5,390

# 1-(1) 읍·면별 자동차등록

단위 : 대

연도별 및 읍면별	합 계 Total			승 용 차 Passenger cars			승 합 차 Buses					
	관 용 Govern- ment	자가용 Private	영업용 Comm- ercial	관 용 Govern- ment	자가용 Private	영업용 Comm- ercial	관 용 Govern- ment	자가용 Private	영업용 Comm- ercial			
2011	26,306	250	25,520	536	14,714	59	14,395	260	1,273	53	1,136	84
2012	28,098	266	27,227	605	15,136	63	14,784	289	1,281	54	1,118	109
2013	28,758	283	27,823	652	15,605	61	15,241	303	1,243	52	1,072	119
2014	29,559	284	28,590	685	16,175	58	15,806	311	1,216	54	1,030	132
2015	30,648	286	29,659	703	16,988	57	16,606	325	1,188	55	998	135
<b>2016</b>	<b>31,382</b>	<b>291</b>	<b>30,382</b>	<b>709</b>	<b>17,592</b>	<b>58</b>	<b>17,198</b>	<b>336</b>	<b>1,139</b>	<b>56</b>	<b>956</b>	<b>127</b>
고성읍	14,944	270	14,140	534	9,087	58	8,738	291	635	51	457	127
삼산면	1,005	2	998	5	502	-	499	3	44	-	44	-
하일면	864	-	861	3	444	-	441	3	30	-	30	-
하이면	1,586	3	1,570	13	844	-	844	-	32	1	31	-
상리면	902	-	900	2	492	-	492	-	20	-	20	-
대가면	949	3	944	2	483	-	482	1	21	-	21	-
영현면	433	1	432	-	207	-	207	-	15	1	14	-
영오면	1,070	-	1,031	39	447	-	447	-	25	-	25	-
개천면	641	-	639	2	320	-	319	1	22	-	22	-
구만면	565	-	561	4	283	-	279	4	14	-	14	-
회화면	2,517	5	2,466	46	1,256	-	1,231	25	69	-	69	-
마암면	1,031	1	1,026	4	513	-	513	-	38	-	38	-
동해면	2,003	3	1,986	14	1,092	-	1,092	-	85	1	84	-
거류면	2,872	3	2,828	41	1,622	-	1,614	8	89	2	87	-

자료 : 민원봉사과, 경제교통과(이륜차)

# Registered Motor Vehicles by Eup,myeon

	화물차Trucks			특수차Special cars				2륜자동차Motor Cycle		
	관용 Government	자가용 Private	영업용 Commercial		관용 Government	자가용 Private	영업용 Commercial		관용 Government	자가용 Private
6,132	70	5,912	150	74	4	28	42	4,113	64	4,049
6,261	73	6,034	154	81	4	24	53	5,339	72	5,267
6,406	78	6,158	170	84	3	21	60	5,420	89	5,331
6,596	79	6,332	185	97	3	37	57	5,475	90	5,385
6,832	81	6,567	184	118	3	56	59	5,522	90	5,432
<b>7,046</b>	<b>82</b>	<b>6,776</b>	<b>188</b>	<b>124</b>	<b>4</b>	<b>62</b>	<b>58</b>	<b>5,481</b>	<b>91</b>	<b>5,390</b>
2,496	81	2,333	82	76	4	38	34	2,650	76	2,574
350	-	348	2	-	-	-	-	109	2	107
289	-	289	-	1	-	1	-	100	-	100
378	-	368	10	5	-	2	3	327	2	325
289	-	287	2	3	-	3	-	98	-	98
264	-	263	1	-	-	-	-	181	3	178
128	-	128		-	-	-	-	83	-	83
392	-	353	39	-	-	-	-	206	-	206
198	-	197	1	-	-	-	-	101	-	101
190	-	190		-	-	-	-	78	-	78
588	-	576	12	11	-	2	9	593	5	588
314	1	309	4	3	-	3	-	163	-	163
539	-	529	10	8	-	4	4	279	2	277
631	-	606	25	17	-	9	8	513	1	512

## 2. 업종별 운수업체현황

단위 : 대

연도별 및 읍면별	계 (업체) Total	시 외 버 스 Inter-city buses	시 내 버 스 Intra-city buses	농어촌버스 (업체) Rural Buses	택시 (업체) Taxi(company)
2011	380(8)	-	-	19(1)	95(4)
2012	389(9)	-	-	19(1)	95(4)
2013	410(9)	-	-	19(1)	95(4)
2014	427(9)	-	-	19(1)	94(4)
2015	427(9)	-	-	19(1)	94(4)
<b>2016</b>	<b>424(9)</b>	<b>-</b>	<b>-</b>	<b>19(1)</b>	<b>94(4)</b>
고성읍	377(9)	-	-	19(1)	94(4)
삼산면	3	-	-	-	-
하일면	-	-	-	-	-
하이면	7	-	-	-	-
상리면	3	-	-	-	-
대가면	-	-	-	-	-
영현면	-	-	-	-	-
영오면	4	-	-	-	-
개천면	-	-	-	-	-
구만면	1	-	-	-	-
회화면	12	-	-	-	-
마암면	4	-	-	-	-
동해면	4	-	-	-	-
거류면	9	-	-	-	-

자료 : 경제교통과

# Transportation Companies by Type of Business

개 인 택 시 Private Taxi	전 세 버 스 (업체) Chartered buses	일 반 화 물 General cargo	개 별 화 물 Individual cargo	용 달 화 물 (업체) Delivery Cargo	특 수 여 객 Funeral buses
96	64(3)	22	47	37	—
96	76(4)	22	44	31	6
96	81(4)	30	44	40	5
96	98(4)	30	38	47	5
96	95(4)	31	45	42	5
<b>96</b>	<b>88(4)</b>	<b>36</b>	<b>42</b>	<b>43</b>	<b>6</b>
96	88(4)	23	27	24	6
—	—	1	1	1	—
—	—	—	—	—	—
—	—	4	1	2	—
—	—	—	2	1	—
—	—	—	—	—	—
—	—	—	—	—	—
—	—	1	3	—	—
—	—	—	—	—	—
—	—	—	—	1	—
—	—	3	3	6	—
—	—	1	1	2	—
—	—	1	—	3	—
—	—	2	4	3	—



### 3. 주차장

단위 : m<sup>2</sup>

연도별 및 읍면별	합 계 Grand Total						노 상 Street Parking	
	계 Total		공 영 Public		민 영 Private		공 영 Public	
	개 소 Number	면 수 Plane	개 소 Number	면 수 Plane	개 소 Number	면 수 Plane	개 소 Number	면 수 Plane
2011	1,094	5,794	32	1,309	1,062	4,485	8	540
2012	1,119	10,439	38	1,520	1,081	8,919	10	539
2013	1,194	11,769	41	1,664	1,153	10,105	10	539
2014	1,239	11,824	44	1,908	1,195	9,916	10	582
2015	1,245	12,251	45	2,019	1,200	10,232	11	691
<b>2016</b>	<b>1,301</b>	<b>12,631</b>	<b>46</b>	<b>2,068</b>	<b>1,255</b>	<b>10,563</b>	<b>11</b>	<b>691</b>
고성읍	866	8,336	33	1,887	833	6,449	11	691
삼산면	16	77	1	9	15	68	-	-
하일면	6	60	1	14	5	46	-	-
하이면	25	1,125	1	21	24	1,104	-	-
상리면	24	144	1	10	23	134	-	-
대가면	3	37	1	21	2	16	-	-
영현면	6	43	1	10	5	33	-	-
영오면	21	69	1	10	20	59	-	-
개천면	10	41	1	17	9	24	-	-
구만면	17	86	1	12	16	74	-	-
회화면	132	958	1	20	131	938	-	-
마암면	21	170	1	14	20	156	-	-
동해면	55	492	1	11	54	481	-	-
거류면	99	993	1	12	98	981	-	-

자료 : 경제교통과, 민원봉사과(부설주차장)

# Parking Lot

		노 외 Non-Street Parking				부설 Attached to buildings			
민 영 Private		공 영 Public		민 영 Private		공 영 Public		민 영 Private	
개 소 Number	면 수 Plane	개 소 Number	면 수 Plane	개 소 Number	면 수 Plane	개 소 Number	면 수 Plane	개 소 Number	면 수 Plane
-	-	5	209	11	329	19	560	1,051	4,156
-	-	6	348	7	271	22	633	1,074	8,648
-	-	9	430	7	271	22	695	1,146	9,834
-	-	12	631	7	271	22	695	1,146	9,645
-	-	12	633	7	269	22	695	1,193	9,963
-	-	<b>12</b>	<b>633</b>	<b>7</b>	<b>269</b>	<b>23</b>	<b>744</b>	<b>1,248</b>	<b>10,294</b>
-	-	12	633	7	269	10	563	826	6,180
-	-	-	-	-	-	1	9	15	68
-	-	-	-	-	-	1	14	5	46
-	-	-	-	-	-	1	21	24	1,104
-	-	-	-	-	-	1	10	23	134
-	-	-	-	-	-	1	21	2	16
-	-	-	-	-	-	1	10	5	33
-	-	-	-	-	-	1	10	20	59
-	-	-	-	-	-	1	17	9	24
-	-	-	-	-	-	1	12	16	74
-	-	-	-	-	-	1	20	131	938
-	-	-	-	-	-	1	14	20	156
-	-	-	-	-	-	1	11	54	481
-	-	-	-	-	-	1	12	98	981

## 4. 항로표지시설 Navigation Aids

단위 : 개소

연 별	계 Total	유인등대 Manned Light house	무인등대 Unmanned Light house	등 표 Light Beacon	도 등 Range Light	등 주 Pole Lights Beacon
2011	32	-	8	7	1	-
2012	32	-	8	7	1	-
2013	32	-	8	7	1	-
2014	36	-	10	8	1	2
2015	48	-	10	8	1	2
<b>2016</b>	<b>48</b>	-	<b>7</b>	<b>8</b>	<b>1</b>	<b>2</b>

연 별	등부표 Lighted Buoy	입표 Unlight Beacon	부표 Unlighted Buoy	무신호 Sound Fog Signal	전파표지 Radio Aids	교량표지 Bridge Aids
2011	14	-	-	-	-	2
2012	14	-	-	-	-	2
2013	14	-	-	-	-	2
2014	13	-	-	-	-	2
2015	17	-	10	-	-	-
<b>2016</b>	<b>17</b>	-	<b>10</b>	-	-	-

자료 : 마산지방해양수산청

## 5. 관광사업체 등록

# Registration of Tourist Service Establishments

단위 : 개소

연 별 및 연 도 별	여행업 Travel agencies			관광 숙박업 Tourist accommodations										
				관광호텔업 Tourist hotel		국민호텔업 National hotel		휴양 콘도미니엄 Condominium		가족호텔업 Family hotel		한국 전통호텔업 Traditional Hotel		
일 반 General	국 외 Over seas	국 내 Domestic	호텔수 Number	객실수 Room	호텔수 Number	객실수 Room	호텔수 Number	객실수 Room	호텔수 Number	객실수 Room	호텔수 Number	객실수 Room	호텔수 Number	객실수 Room
2011	-	6	6	-	-	-	-	-	-	-	-	-	-	-
2012	-	7	7	-	-	-	-	-	-	-	-	-	-	-
2013	-	6	6	-	-	-	-	-	-	-	-	-	-	-
2014	-	6	6	-	-	-	-	-	-	-	-	-	-	-
2015	-	6	6	-	-	-	-	-	-	-	-	-	-	-
2016	-	6	6	-	-	-	-	1	32	-	-	-	-	-

자료 : 미래전략실

## 5. 관광사업체 등록(계속)

단위 : 개소

연 별	관 광 객 이 용 시 설 업 Tourist entertainment facilities						
	전 문 휴양업 Special recreation services	종합휴양업 Resort Complexes		자동차 야영장업 motorist convenience facilities	관 광 유람선업 Tourist cruises	관 광 공연장업 Performing arts for tourist	외국인전용 관광기념품 판 매 업 Souvenir shops for foreigners only
		제1종 종합 휴양업	제2종 종합 휴양업				
2011	-	-	-	-	-	-	-
2012	-	-	-	-	-	-	-
2013	-	-	-	-	-	-	-
2014	-	-	-	2	-	-	-
2015	-	-	-	4	-	-	-
2016	-	-	-	8	-	-	-

자료 : 미래전략실

# Registration of Tourist Service Establishments(Cont' d)

국제 회의업  Organizing international meeting	유원시설업 Recreational Facilities			관광편의 시설업  Tourist convenience facilities
	종합 유원 시설업  Recreational Complex Facilities	일반 유원 시설업  Recreational Complex Facilities	기타 유원 시설업  Recreational Complex Facilities	
-	-	2	1	2
-	-	2	1	2
-	-	2	1	3
-	-	2	-	3
-	-	2	-	3
-	-	2	3	4

## 6. 주요 관광지 방문객 수

단위 : 명

연도별 및 월별	집 계  관광지수	방문객수 Tourists			당항포 Danghangpo		
		관광객(명) Tourists			관광객(명) Tourists		
		계 Total	내 국 인 Domestic	외 국 인 Foreign	계 Total	내 국 인 Domestic	외 국 인 Foreign
2011	3	728,777	724,293	4,484	280,355	275,871	4,484
2012	3	2,318,607	2,228,138	90,469	1,990,640	1,900,171	90,469
2013	3	644,324	643,513	811	337,886	337,526	360
2014	3	355,514	355,123	391	355,123	355,123	391
2015	3	780,444	780,053	391	394,740	394,349	391
<b>2016</b>	<b>3</b>	<b>1,453,415</b>	<b>1,403,003</b>	<b>50,412</b>	<b>1,143,995</b>	<b>1,093,583</b>	<b>50,412</b>
1 월	...	22,554	22,554	-	727	727	-
2 월	...	22,172	22,172	-	177	177	-
3 월	...	23,446	23,446	-	578	578	-
4 월	...	299,648	299,648	-	270,787	270,787	-
5 월	...	475,347	475,347	-	430,139	430,139	-
6 월	...	288,530	238,118	50,412	261,282	210,870	50,412
7 월	...	52,224	52,224	-	28,839	28,839	-
8 월	...	75,299	75,299	-	36,703	36,703	-
9 월	...	49,486	49,486	-	29,695	29,695	-
10 월	...	67,757	67,757	-	40,654	40,654	-
11 월	...	46,704	46,704	-	29,799	29,799	-
12 월	...	30,248	30,248	-	14,615	14,615	-

자료 : 관광지사업소, 상족암군립공원사업소

주 : 1. 주요 관광지만을 대상으로 방문객수를 중복집계하였기에 실제 방문객수와 차이가 있을 수 있음.

2. 2008년, 2009년, 2011년, 2012년의 상족암군립공원 외국인관광객은 내국인에 포함함.

## Number of Visitors

연화산 도립공원			상족암 군립공원		
관광객(명) Tourists			관광객(명) Tourists		
계 Total	내 국 인 Domestic	외 국 인 Foreign	계 Total	내 국 인 Domestic	외 국 인 Foreign
...	...	...	448,422	448,422	-
...	...	...	327,967	327,967	-
...	...	...	306,438	305,987	451
...	...	...	351,810	351,810	-
...	...	...	385,704	385,704	-
...	...	...	<b>309,420</b>	<b>309,420</b>	-
...	...	...	21,827	21,827	-
...	...	...	21,995	21,995	-
...	...	...	22,868	22,868	-
...	...	...	28,861	28,861	-
...	...	...	45,208	45,208	-
...	...	...	27,248	27,248	-
...	...	...	23,385	23,385	-
...	...	...	38,596	38,596	-
...	...	...	19,791	19,791	-
...	...	...	27,103	27,103	-
...	...	...	16,905	16,905	-
...	...	...	15,633	15,633	-



## 7. 지정(법정)관광지현황 및 방문객수 Major Tourist Attractions & Number of Tourists

단위 : km<sup>2</sup>, 명, 천원

연 별 및 관광지별	위치 Location	지정일자 Date of designation	조성면적 Area	방 문 객 Tourists		
				계 Total	내 국 인 Domestic	외 국 인 Foreign
2011	...	...	...	280,355	275,871	4,484
2012	...	...	...	1,990,640	1,900,171	90,469
2013	...	...	...	337,886	337,526	360
2014	...	...	...	355,514	355,123	391
2015	...	...	...	394,740	394,349	391
<b>2016</b>	...	...	...	<b>1,143,995</b>	<b>1,093,583</b>	<b>50,412</b>
당항포관광지 Danghaugpo	회화면 당항리	1984. 06.21.	551	1,143,995	1,093,583	50,412
옥수 Okusu	구만면 주평리	2001.07.12.	260	...	...	...

자료 : 관광지사업소

## 8. 우 편 시 설

### Postal Service Facilities

단위 : 개, 명

연도별 및 읍면별	우 체 국 수 Number of Post office							직원수 No. of staffs
	계 Total	일반국 General post office	분 국 (7급국) Branch post office	별정국 Special post office	군우국 Military post office	분 실 Detached post office	우 편 취급소 Postal agency	
2011	14	6	-	8	-	-	-	58
2012	14	6	-	8	-	-	-	56
2013	14	6	-	8	-	-	-	58
2014	14	6	-	8	-	-	-	59
2015	14	6	-	8	-	-	-	56
<b>2016</b>	<b>14</b>	<b>6</b>	<b>-</b>	<b>7</b>	<b>-</b>	<b>-</b>	<b>1</b>	<b>54</b>
고성읍	1	1	-	-	-	-	-	18
삼산면	1	-	-	1	-	-	-	3
하일면	1	-	-	1	-	-	-	2
하이면	1	-	-	1	-	-	-	3
상리면	1	1	-	-	-	-	-	3
대가면	1	-	-	1	-	-	-	3
영현면	1	-	-	1	-	-	-	3
영오면	1	1	-	-	-	-	-	3
개천면	1	-	-	1	-	-	-	3
구만면	1	-	-	-	-	-	1	1
회화면	1	1	-	-	-	-	-	3
마암면	1	-	-	1	-	-	-	3
동해면	1	1	-	-	-	-	-	3
거류면	1	1	-	-	-	-	-	3

자료 : 고성우체국

## 8. 우 편 시 설(계속) Postal Service Facilities(Cont' d)

단위 : 개, 명

연 별 및 읍 면 별	집배원수 No. of postmen	우체통 Post box			사서함 시설수 Post box	수송장비 Delivery equipment		우표류 판매소 Stamp sale agency
		계 Total	갑 Standing	을 Hanging		자동차 Motor	이륜차 Motor cycle	
2011	38	63	38	25	40	7	38	9
2012	38	61	37	24	40	7	38	9
2013	38	49	37	12	40	7	38	9
2014	36	37	31	6	40	7	36	9
2015	35	37	31	6	40	7	36	6
<b>2016</b>	<b>35</b>	<b>32</b>	<b>28</b>	<b>4</b>	<b>40</b>	<b>7</b>	<b>36</b>	<b>6</b>
고성읍	35	18	14	4	40	7	36	5
삼산면	-	1	1	-	-	-	-	-
하일면	-	1	1	-	-	-	-	-
하이면	-	1	1	-	-	-	-	-
상리면	-	2	2	-	-	-	-	-
대가면	-	1	1	-	-	-	-	-
영현면	-	1	1	-	-	-	-	-
영오면	-	1	1	-	-	-	-	-
개천면	-	1	1	-	-	-	-	-
구만면	-	1	1	-	-	-	-	-
회화면	-	1	1	-	-	-	-	-
마암면	-	1	1	-	-	-	-	-
동해면	-	1	1	-	-	-	-	-
거류면	-	1	1	-	-	-	-	-

자료 : 고성우체국

# 9. 우편물 취급 Handling of Postal Matters

단위 : 통

연도별	국 내 Domestic								
	합계 Total			일반 General mail		특수 Special mail		소포 Parcel	
	계 Total	접 수 Receipt	배 달 Delivery	접 수 Receipt	배 달 Delivery	접 수 Receipt	배 달 Delivery	접 수 Receipt	배 달 Delivery
2011	8,796,678	3,121,528	5,675,150	2,229,627	5,194,103	750,257	331,814	141,644	149,233
2012	6,968,678	2,222,559	4,746,119	1,895,556	4,250,713	173,057	335,083	153,946	160,323
2013	7,295,501	1,986,775	5,308,726	1,642,912	4,797,682	158,695	333,823	185,168	177,221
2014	7,157,045	1,882,903	5,274,142	1,563,867	4,756,537	154,699	342,951	164,337	174,654
2015	6,975,925	1,887,090	5,088,835	1,587,212	4,577,691	154,291	341,880	145,587	169,264
2016	6,823,893	1,887,733	4,936,160	1,570,142	4,384,982	160,426	362,902	157,165	188,276

연도별	국 제 International								
	합계 Total			일반 General mail		특수 Special mail		소포 Parcel	
	계 Total	접 수 Receipt	배 달 Delivery	접 수 Receipt	배 달 Delivery	접 수 Receipt	배 달 Delivery	접 수 Receipt	배 달 Delivery
2011	8,501	5,230	3,271	2,109	1,391	83	1,382	3,038	498
2012	7,288	4,351	2,937	1,038	988	27	1,427	3,286	522
2013	8,359	3,687	4,672	674	2,684	57	1,495	2,956	493
2014	8,893	3,525	5,368	568	2,967	47	1,926	2,910	475
2015	6,271	3,384	2,887	373	1	35	2,385	2,976	501
2016	6,565	3,093	3,472	281	2	41	2,900	2,771	570

자료 : 교성우체국

# 10. 우 편 요 금 수 입

## Receipts from Postal Charges

단위 : 천원

연 별	합 계 Total			일 반 General mail		
	계 Total	국 내 Domestic	국 제 International	계 Total	국 내 Domestic	국 제 International
2011	1,765,513	1,611,657	153,856	540,088	538,031	2,057
2012	1,820,392	1,643,905	176,487	570,900	569,912	988
2013	1,872,957	1,710,701	162,256	509,753	508,914	839
2014	1,864,996	1,724,205	140,791	544,454	543,215	1,239
2015	1,771,501	1,604,213	167,288	518,362	517,822	540
2016	1,772,504	1,621,383	151,121	495,056	494,300	756

연 별	특 수 Special mail			소 포 Parcel		
	계 Total	국 내 Domestic	국 제 International	계 Total	국 내 Domestic	국 제 International
2011	341,170	341,011	159	884,255	732,615	151,640
2012	340,033	339,920	113	909,459	734,073	175,386
2013	326,924	326,757	167	1,036,280	875,030	161,250
2014	330,458	330,277	181	990,084	850,713	139,371
2015	331,392	331,249	143	921,747	755,142	166,605
2016	344,160	343,912	248	933,288	783,171	150,117

자료 : 고성우체국

# XII

## 보건 및 사회보장

### HEALTH AND SOCIAL SECURITY

1. 의료기관  
Number of Medical Institutions
2. 의료기관 종사 의료인력  
Number of Medical Personnels Employed in Medical Institutions
3. 보건소 인력  
Number of Staffs in Health Centers
4. 보건지소 및 진료소 인력  
Number of Staffs in Health Subcenters & Primary Health Care Centers
5. 부정의료업자단속실적  
Regulation for Illegal Medical Practices
6. 의약품 등 제조업소 및 판매업소  
Manufactures and Stores of Pharmaceutical Goods ets
7. 식품 위생관계 업소  
Number of Licensed Food Premises by Business Type
8. 공중 위생관계 업소  
Number of Licensed Sanitary Premises by Business Type
9. 예방접종  
Vaccinations against Major Communicable Diseases
10. 법정 감염병 발생 및 사망  
Incidents of Communicable Diseases and Deaths
11. 한센병환자 보건소 등록  
Registered Leprosy Patients at Health Centers
12. 결핵환자 현황  
Registered Tuberculosis Patients
13. 보건소 구강보건사업 실적  
Oral health activities at health centers
14. 모자보건사업 실적  
Maternal and Child Health Care Activities
15. 건강보험 적용인구  
Beneficiaries of Health Insurance
16. 건강보험대상자 진료실적  
Medical Treatment Activities of The Medically Insured
17. 국민연금 가입자  
Number of National Pension Insurants
18. 국민연금 급여 지급현황  
Paying Benefit National Pension Insurant
19. 국가보훈 대상자  
Number of Patriots and Veterans
20. 국가보훈 대상자 취업  
Employment of Patriots & Veterans, & Bereaved Families
21. 국가보훈대상자 및 자녀취학  
Educational Benefits for Patriots & Veterans and Their Families
22. 참전용사 등록현황  
Registration of War Veterans
23. 사회복지시설  
Social Welfare Institutions & Inmates
24. 노인여가 복지시설  
Senior Leisure Service Facilities
25. 노인 주거 및 의료복지시설  
Senior Home & Medical Service Facilities
26. 재가노인복지시설  
Community Senior Service Facilities
27. 국민기초 생활보장 수급자  
Basic Livelihood Security Recipients
28. 여성폭력 상담  
Counseling Activities for Women
29. 소년·소녀가장현황  
The State of Households Headed by Child
30. 아동복지시설  
Children Welfare Institutions
31. 장애인복지 생활시설  
Welfare Institutions for the Disabled
32. 장애인 등록현황  
Registered Disabled Persons
33. 기아·미아·부랑아발생 및 조치현황  
Occurrence and Measurement of Foundlings, Missing children and Vagrants
34. 저소득 모·부자가정  
Low-income Single Parent Families
35. 묘지 및 납골시설  
Cemeteries, Crematorium and Charnel houses
36. 헌혈사업실적  
Blood Donation Activities
37. 방문 건강관리 사업실적  
Home Visiting Health Service
38. 보건교육 실적  
Health Education
39. 보육시설  
Day Care Centers for Children
40. 자원봉사자 현황  
Volunteers
41. 기초노령연금 수급자 수  
Number of Basic Senior Pension Recipients

# 1. 의 료 기 관

단위 : 개

연도별 및 읍면별	계 Total		종합병원 General Hospitals		병 원 Hospitals		의 원 Clinics		특수병원 Special Hospitals		요양병원 Long term care hospitals		치과의(병)원 Dental clinics	
	병원수 Number	병상수 Beds	병원수 Number	병상수 Beds	병원수 Number	병상수 Beds	병원수 Number	병상수 Beds	병원수 Number	병상수 Beds	병원수 Number	병상수 Beds	병원수 Number	병상수 Beds
2011	47	690	-	-	3	690	21	-	-	-	1	-	9	-
2012	48	834	-	-	3	694	20	-	-	-	1	140	10	-
2013	48	892	-	-	3	692	20	30	-	-	1	170	10	-
2014	48	910	-	-	3	685	20	29	-	-	1	196	10	-
2015	43	692	-	-	3	692	19	-	-	-	-	-	9	-
<b>2016</b>	<b>48</b>	<b>1,081</b>	-	-	<b>3</b>	<b>698</b>	<b>19</b>	-	-	-	<b>2</b>	<b>383</b>	<b>12</b>	-
고성읍	35	628	-	-	2	245	14	-	-	-	2	383	9	-
삼산면	-	-	-	-	-	-	-	-	-	-	-	-	-	-
하일면	-	-	-	-	-	-	-	-	-	-	-	-	-	-
하이면	-	-	-	-	-	-	-	-	-	-	-	-	-	-
상리면	-	-	-	-	-	-	-	-	-	-	-	-	-	-
대가면	-	-	-	-	-	-	-	-	-	-	-	-	-	-
영현면	-	-	-	-	-	-	-	-	-	-	-	-	-	-
영오면	2	-	-	-	-	-	1	-	-	-	-	-	-	-
개천면	-	-	-	-	-	-	-	-	-	-	-	-	-	-
구만면	-	-	-	-	-	-	-	-	-	-	-	-	-	-
회화면	7	453	-	-	1	453	2	-	-	-	-	-	2	-
마암면	-	-	-	-	-	-	-	-	-	-	-	-	-	-
동해면	-	-	-	-	-	-	-	-	-	-	-	-	-	-
거류면	4	-	-	-	-	-	2	-	-	-	-	-	1	-

자료 : 보건소

# Number of Medical Institutions

한방의원 Oriental medicine Clinics		한의원 Oriental medicine clinics		조 산 소 Midwife clinics		부 속 의 원 Dispens aries		보 건 의료원	보건소	보 건 지 소	보 건 진료소 Primary health care centers
병원수 Number	병상수 Beds	병원수 Number	병상수 Beds	병원수 Number	병상수 Beds	병원수 Number	병상수 Beds	Health clinics	Health centers	Sub health centers	
-	-	13	-	-	-	-	-	-	1	12	12
-	-	14	-	-	-	-	-	-	1	12	12
-	-	14	-	-	-	-	-	-	1	12	12
-	-	14	-	-	-	-	-	-	1	12	12
-	-	12	-	-	-	-	-	-	1	12	12
-	-	<b>12</b>	-	-	-	-	-	-	<b>1</b>	<b>13</b>	<b>12</b>
-	-	8	-	-	-	-	-	-	1	1	-
-	-	-	-	-	-	-	-	-	-	1	1
-	-	-	-	-	-	-	-	-	-	1	1
-	-	-	-	-	-	-	-	-	-	1	2
-	-	-	-	-	-	-	-	-	-	1	-
-	-	-	-	-	-	-	-	-	-	1	2
-	-	-	-	-	-	-	-	-	-	1	1
-	-	1	-	-	-	-	-	-	-	1	-
-	-	-	-	-	-	-	-	-	-	-	1
-	-	-	-	-	-	-	-	-	-	1	-
-	-	2	-	-	-	-	-	-	-	1	1
-	-	-	-	-	-	-	-	-	-	1	1
-	-	-	-	-	-	-	-	-	-	1	2
-	-	1	-	-	-	-	-	-	-	1	-



## 2. 의료기관 종사 의료인력

단위 : 명

연도별 및 읍면별	계 Total	의 사 <sup>1)</sup> Physicians		치 과 의 사 Dentists	한 의 사 Oriental Medical doctors	약 사 <sup>2)</sup> Pharmacists
		상근의사 Full-time	비상근의사 Part-time			
2011	294	43	1	11	14	3
2012	290	42	-	10	14	4
2013	284	39	-	10	15	4
2014	379	45	-	10	14	3
2015	350	45	1	11	14	3
<b>2016</b>	<b>406</b>	<b>44</b>	<b>-</b>	<b>12</b>	<b>14</b>	<b>4</b>
고성읍	324	34	-	9	10	3
삼산면	-	-	-	-	-	-
하일면	-	-	-	-	-	-
하이면	-	-	-	-	-	-
상리면	-	-	-	-	-	-
대가면	-	-	-	-	-	-
영현면	-	-	-	-	-	-
영오면	5	1	-	-	1	-
개천면	-	-	-	-	-	-
구만면	-	-	-	-	-	-
회화면	66	7	-	2	2	-
마암면	-	-	-	-	-	-
동해면	-	-	-	-	-	-
거류면	11	2	-	1	1	1

자료 : 보건소

주 : 1) 의사 : 의료종사자만 포함

2) 약사 : 개인약국의 약사는 미포함

## Number of Medical Personnels Employed in Medical Institutions

조 산 사 Midwives	간 호 사 Nurses	간호조무사 Nurse aids	의 료 기 사 Medical Technicians	의무기록사 Medical record technicians
-	42	114	66	-
-	42	112	66	-
-	37	110	66	3
-	69	148	73	1
-	54	149	65	8
-	<b>85</b>	<b>172</b>	<b>67</b>	<b>8</b>
-	64	132	65	7
-	-	-	-	-
-	-	-	-	-
-	-	-	-	-
-	-	-	-	-
-	-	-	-	-
-	-	-	-	-
-	-	3	-	-
-	-	-	-	-
-	-	-	-	-
-	21	31	2	1
-	-	-	-	-
-	-	-	-	-
-	-	6	-	-

### 3. 보건소 인력

단위 : 명

연도별 읍면별	합 계 Total	면허·자격종별 by License / Qualification				
		소 계 Subtotal	의 사 Physicians	치 과 의 사 Dentists	한 의사 Oriental Medical Doctors	약사 Pharmacists
2011	42	39	4	2	2	-
2012	37	35	4	2	2	-
2013	36	34	5	2	2	-
2014	38	36	4	2	2	-
2015	33	31	3	2	-	-
<b>2016</b>	<b>34</b>	<b>33</b>	<b>4</b>	<b>2</b>	-	-
고성군	34	33	4	2	-	-

연도별 읍면별	면허·자격종별 by License/Qualification				
	영양사 Nutrition technicians	간호조무사 Nurse aids	의무기록사 Medical records technicians	위생사 및 위생시험사 Medical corpsmen	정신보건 전문요원 Mental and health specialists
2011	1	10	-	1	-
2012	1	7	-	1	-
2013	1	6	-	1	-
2014	1	7	-	-	-
2015	-	9	-	-	-
<b>2016</b>	-	<b>10</b>	-	-	-
고성군	-	10	-	-	-

자료 : 보건소

주 : 보건직에 보건소장 포함

# Number of Staffs in Health Centers

면허·자격종별 by License / Qualification					
조산사 Midwives	간호사 Nurses	임상 병리사 Clinic pathology technicians	방사선사 Radiological technicians	물리치료사 Physical therapy technicians	치과위생사 Dental hygienics technicians
-	5	4	2	2	6
-	5	4	2	1	6
-	3	4	3	1	6
-	4	4	4	2	6
-	4	3	4	1	5
-	<b>4</b>	<b>3</b>	<b>4</b>	<b>1</b>	<b>5</b>
-	4	3	4	1	5

면허·자격종별외 Others					
정보처리 기(능)사 Data processing technicians	응급 구조사 Emergency rescue specialists	소 계 Subtotal	보건직 Public health workers	행정직 admini- strative workers	기 타 Others
-	-	3	1	-	2
-	-	2	1	-	1
-	-	2	1	-	1
-	-	2	1	-	1
-	-	2	1	-	1
-	-	1	-	-	1
-	-	1	-	-	1

## 4. 보건지소 및 진료소 인력

단위 : 명

연도별 및 읍면별	합 계  Total	보 건 지 소 Health Sub-center							
		면허 · 자격종별 by License / Qualification							
		소 계 Subtotal	의 사 Physicians	치과 의사 Dentists	한 의 사 Oriental medical doctors	간 호 사 Nurses	치과 위생사 Dental hygienist	간 호 조무사 Nurse aids	약 사 Pharmacists
2011	50	37	13	2	8	2	2	10	-
2012	47	34	13	1	6	2	1	10	-
2013	46	34	13	1	6	2	2	9	1
2014	46	33	13	1	6	5	2	6	-
2015	37	35	13	1	6	6	1	8	-
<b>2016</b>	<b>51</b>	<b>37</b>	<b>13</b>	<b>1</b>	<b>8</b>	<b>4</b>	<b>2</b>	<b>9</b>	<b>-</b>
고성읍	5	4	1	-	1	1	-	1	-
삼산면	4	3	1	-	1	-	-	1	-
하일면	4	3	1	-	1	-	-	1	-
하이면	5	3	1	-	1	-	1	-	-
상리면	3	3	1	-	1	1	-	-	-
대가면	4	2	1	-	-	-	-	1	-
영현면	4	3	1	-	1	1	-	-	-
영오면	6	5	1	1	1	-	1	1	-
개천면	1	-	-	-	-	-	-	-	-
구만면	2	2	1	-	-	-	-	1	-
회화면	3	2	1	-	-	-	-	1	-
마암면	4	3	1	-	1	-	-	1	-
동해면	4	2	1	-	-	1	-	-	-
거류면	2	2	1	-	-	-	-	1	-

자료 : 보건소

# Number of Staffs in Health Subcenters & Primary Health Care Centers

						보건진료소 Primary health care centers
		면허·자격종별외 Others				보건진료원
임상병리사 Clinic pathology technicians	방사선사 Radiological technicians	소 계 Subtotal	보건직 Public health workers	행정직 administrative workers	기 타 Others	Primary health care center's Practitioners
-	-	1	-	-	1	12
-	1	1	-	-	1	12
-	-	2	-	-	2	12
-	-	1	-	-	1	12
-	-	2	-	-	2	12
-	-	<b>2</b>	-	-	<b>2</b>	<b>12</b>
-	-	1	-	-	1	-
-	-	-	-	-	-	1
-	-	-	-	-	-	1
-	-	-	-	-	-	2
-	-	-	-	-	-	-
-	-	-	-	-	-	2
-	-	-	-	-	-	1
-	-	1	-	-	1	-
-	-	-	-	-	-	1
-	-	-	-	-	-	-
-	-	-	-	-	-	1
-	-	-	-	-	-	1
-	-	-	-	-	-	2
-	-	-	-	-	-	-

## 5. 부정의료업자 단속실적

가. 의료인등(Medicals Practitioners etc.)

단위 : 명

연 별 및 읍 면 별	위반건수 Number of violations detected						
	계 Total	면허대여 License lending	성감별행위 Distinguishing fetal gender	무자격자에게 의료행위사주 Allowing unqualified persons to practice	면허된이외 의료행위 Medical cares without license	품위손상 Unethical behaviors	허위진단서 발 급 Issuance of false diagnosis statements
2011	-	-	-	-	-	-	-
2012	1	-	-	-	-	-	-
2013	1	-	-	1	-	-	-
2014	-	-	-	-	-	-	-
2015	-	-	-	-	-	-	-
<b>2016</b>	<b>-</b>	<b>-</b>	<b>-</b>	<b>-</b>	<b>-</b>	<b>-</b>	<b>-</b>
고성읍	-	-	-	-	-	-	-
삼산면	-	-	-	-	-	-	-
하일면	-	-	-	-	-	-	-
하이면	-	-	-	-	-	-	-
상리면	-	-	-	-	-	-	-
대가면	-	-	-	-	-	-	-
영현면	-	-	-	-	-	-	-
영오면	-	-	-	-	-	-	-
개천면	-	-	-	-	-	-	-
구만면	-	-	-	-	-	-	-
회화면	-	-	-	-	-	-	-
마암면	-	-	-	-	-	-	-
동해면	-	-	-	-	-	-	-
거류면	-	-	-	-	-	-	-

자료 : 보건소





## 5. 부정의료업자 단속실적(계속)

나. 의료기관(Medical Institutions)

단위 : 개

연 별  및  읍 면 별	위반건수 Number of violations detected						
	계  Total	무 면 허 의료 행위 Medical practicing Without License	광 고 위 반 Illegal advertising	환 자 유 인 Illegal attraction of patients	준 수 사 항 미 이 행 Regulation non- compliance	표 방 위 반 Falsely posing as a specialist	시 설 위 반 Inadequate facilities
2011	5	-	-	-	-	-	1
2012	5	-	-	1	-	-	-
2013	2	-	-	-	-	-	-
2014	-	-	-	-	-	-	-
2015	-	-	-	-	-	-	-
<b>2016</b>	<b>1</b>	-	-	-	-	-	<b>1</b>
고성읍	1	-	-	-	-	-	1
삼산면	-	-	-	-	-	-	-
하일면	-	-	-	-	-	-	-
하이면	-	-	-	-	-	-	-
상리면	-	-	-	-	-	-	-
대가면	-	-	-	-	-	-	-
영현면	-	-	-	-	-	-	-
영오면	-	-	-	-	-	-	-
개천면	-	-	-	-	-	-	-
구만면	-	-	-	-	-	-	-
회화면	-	-	-	-	-	-	-
마암면	-	-	-	-	-	-	-
동해면	-	-	-	-	-	-	-
거류면	-	-	-	-	-	-	-

자료 : 보건소



## 6. 의약품 등 제조업소 및 판매업소

단위 : 개소

연 도 별 및 읍 면 별	제조업소 Number manufactures				
	계 Total	의약품 Drugs	화장품 Cosmetics	의료기기 Medical instruments	의약외품 Non-drug products
2011	-	-	-	-	-
2012	-	-	-	-	-
2013	-	-	-	-	-
2014	-	-	-	-	-
2015	-	-	-	-	-
<b>2016</b>	-	-	-	-	-
고성읍	-	-	-	-	-
삼산면	-	-	-	-	-
하일면	-	-	-	-	-
하이면	-	-	-	-	-
상리면	-	-	-	-	-
대가면	-	-	-	-	-
영현면	-	-	-	-	-
영오면	-	-	-	-	-
개천면	-	-	-	-	-
구만면	-	-	-	-	-
회화면	-	-	-	-	-
마암면	-	-	-	-	-
동해면	-	-	-	-	-
거류면	-	-	-	-	-

자료 : 보건소

# Manufactures and Stores of Pharmaceutical Goods ets

판매업소 Number of Sellers						
계 Total	약국 Pharmacies	도매상 Whole salers	약업사 Drugists	한약업사 Oriental medicine dealers	매약상 Resticted dealers	의료기기 Medical instruments
41	21	1	2	5	1	11
40	21	1	2	5	1	10
38	20	1	2	5	—	10
51	18	—	2	4	—	27
51	18	—	2	4	—	27
<b>38</b>	<b>18</b>	<b>2</b>	<b>1</b>	<b>3</b>	<b>—</b>	<b>14</b>
27	13	2	—	1	—	11
—	—	—	—	—	—	—
1	—	—	—	1	—	—
—	—	—	—	—	—	—
—	—	—	—	—	—	—
—	—	—	—	—	—	—
—	—	—	—	—	—	—
2	1	—	1	—	—	—
—	—	—	—	—	—	—
—	—	—	—	—	—	—
4	2	—	—	1	—	1
—	—	—	—	—	—	—
1	—	—	—	—	—	1
3	2	—	—	—	—	1

## 7. 식품 위생관계 업소

단위 : 개소

연도별 및 읍면별	합 계 Grand total	식품접객업 Food premises									집 단 급 식 소 Food Suppliers for group
		계 Total	휴게음식점 Restaurants			일 반 음식점 General restaurants	제과점 Bakeries	단란주점 Public bar karaoke	유흥주점 Amusement restaurants	위탁급식 영 업 Contracted catering service	
			소 계 Subtotal	다 방 Cafes	기 타 Others						
2011	1,341	939	88	44	44	756	11	11	63	10	56
2012	1,449	1,085	107	50	57	861	14	8	80	15	68
2012	1,449	1,085	107	50	57	861	14	8	80	15	68
2013	1,464	1,092	107	45	62	864	14	11	79	17	75
2014	1,495	1,119	106	55	51	887	14	16	79	17	74
2015	1,530	1,105	111	42	69	876	14	11	78	15	76
<b>2016</b>	<b>1,584</b>	<b>1,142</b>	<b>122</b>	<b>32</b>	<b>90</b>	<b>901</b>	<b>17</b>	<b>8</b>	<b>78</b>	<b>16</b>	<b>77</b>
고성읍	901	661	70	18	52	503	14	3	68	3	34
삼산면	38	20	3	-	3	17	-	-	-	-	2
하일면	28	18	1	-	1	16	-	1	-	-	1
하이면	59	40	2	-	2	36	-	1	-	1	3
상리면	35	21	2	-	2	18	-	1	-	-	1
대가면	25	13	8	-	8	4	-	-	-	1	2
영현면	11	5	-	-	-	5	-	-	-	-	-
영오면	34	20	2	1	1	18	-	-	-	-	2
개천면	19	13	1	-	1	12	-	-	-	-	2
구만면	9	4	2	2	-	2	-	-	-	-	1
회화면	183	149	21	8	13	118	1	2	5	2	7
마암면	39	23	-	-	-	22	-	-	-	1	6
동해면	80	61	2	-	2	54	-	-	-	5	8
거류면	123	94	8	3	5	76	2	-	5	3	8

자료 : 민원봉사과

# Number of Licensed Food Premises by Business Type

식품제조업 및 가공업 Food manufacturing & processing businesses					판매,운반,기타업 Food sales,transportation,others				건강기능식품 제조,수입,판매업 An aid to good health manufacturing, importing, sales			
계	식품제조 가 공 업 Food manuf- acturing and processing	식 품 첨가물 Food additives	식 품 소분업 Food subdiv- isions	즉석판매 제조 가 공 업 Improvised foods	계	식 품 판매업 Food sales	식 품 운반업 Food trans- portation	용기, 포장류 제조업 others	계	건강기능 식품 제조업 Manufac- turing	건강기능 식품 수입업 Importing	건강기능 식품 판매업 Sales
Total					Total				Total			
230	70		24	136	78	77	1		38			38
236	82		25	129	19	18	1		41			41
236	82		25	129	19	18	1		41			41
220	79		24	117	28	27	1		49			49
220	78		25	117	31	30	1		51			51
226	76		26	124	74	72	1	1	49			49
<b>229</b>	<b>81</b>		<b>25</b>	<b>123</b>	<b>84</b>	<b>82</b>	<b>1</b>	<b>1</b>	<b>52</b>			<b>52</b>
122	21		15	86	42	41	-	1	42			42
14	11		2	1	2	2						
9	9		-	-	-	-						
13	11		1	1	3	3						
7	4		-	3	3	3			3			3
7	4		2	1	2	2			1			1
6	4		-	2								
10	2		1	7	2	1	1					
3	1		-	2	1	1						
3	1		-	2	1	1						
10	-		1	9	14	14			3			3
5	4		-	1	5	5			-			-
4	3		1	-	5	5			2			2
16	6	-	2	8	4	4	-	-	1	-	-	1

## 8. 공중위생관계업소

단위 : 개소

연도별 및 읍면별	합 계  Grand total	숙박업  Hotel businesses	목욕장업  Bath houses	이용업  Barber	미용업  Beauty shops
2011	227	83	18	31	73
2012	245	90	20	32	80
2013	252	92	19	30	86
2014	257	92	19	30	90
2015	262	89	19	29	97
<b>2016</b>	<b>261</b>	<b>92</b>	<b>19</b>	<b>26</b>	<b>96</b>
고성읍	155	36	12	14	75
삼산면	4	3	1	-	-
하일면	4	3	-	1	-
하이면	10	6	-	-	1
상리면	9	5	-	1	2
대가면	-	-	-	-	-
영현면	-	-	-	-	-
영오면	7	3	-	1	2
개천면	2	2	-	-	-
구만면	1	-	-	1	-
회화면	38	19	3	4	9
마암면	6	6	-	-	-
동해면	9	7	1	1	-
거류면	16	2	2	3	7

자료 : 민원봉사과

## Number of Licensed Sanitary Premises by Business Type

세탁업 Laundry	건물위생 관 리 업 Sanitary service business	위 생 처리업 Sanitary cleaning	세척제 제조업 Sosp, detergents etc	기타 위생용품 제조업 others
17	4	1	-	-
17	5	1	-	-
18	6	-	1	-
17	8	-	1	-
17	10	-	1	-
<b>17</b>	<b>10</b>	-	<b>1</b>	-
10	8	-	-	-
-	-	-	-	-
-	-	-	-	-
1	2	-	-	-
1	-	-	-	-
-	-	-	-	-
-	-	-	-	-
1	-	-	-	-
-	-	-	-	-
-	-	-	-	-
3	-	-	-	-
-	-	-	-	-
-	-	-	-	-
1	-	-	1	-



## 9. 예 방 접 종

단위 : 명

연도별 및 읍면별	백일해, 디프테리아 파상풍(PDT) Pertussis, Diphtheria, Tetanus	디프테리아, 파상풍(DT)  Diphtheria, Tetanus	폴 리 오  (Polio) Poliomyelitis	홍역, 유행성이하선염, 풍진(MMR)  Measles, Mumps, Rubella	일 본 뇌 염  Japanese encephalitis
2011	1,819	560	1,467	872	2,025
2012	1,814	471	1,396	792	1,933
2013	1,840	404	1,442	819	1,619
2014	1,516	34	1,018	683	1,546
2015	2,252	85	1,406	852	1,422
<b>2016</b>	<b>942</b>	<b>222</b>	<b>772</b>	<b>425</b>	<b>765</b>
고성읍	825	152	683	367	687
삼산면	5	3	5	1	5
하일면	6	2	6	1	6
하이면	5	5	5	2	5
상리면	3	9	2	3	2
대가면	3	2	2	5	2
영현면	2	-	2	2	2
영오면	15	10	14	6	14
개천면	2	3	7	2	7
구만면	7	2	3	1	3
회화면	33	18	13	13	13
마암면	3	1	7	2	3
동해면	8	5	8	5	3
거류면	25	10	15	15	13

자료 : 보건소

주 : 1) B,C,G는 보건소에서 실시되는 것에 한정됨.

# Vaccinations against Major Communicable Diseases

장티푸스	B형간염	결핵	인플루엔자	유행성출혈열	기타
Typhoid fever	Hepatitis B	B.C.G	Influenza	Hemorrhagic fever	Others
200	1,599	209	18,843	821	448
233	1,245	201	18,080	413	430
104	1,152	199	18,072	24	398
–	426	200	19,387	536	7,083
55	1,422	192	18,912	416	7,433
<b>63</b>	<b>355</b>	<b>225</b>	<b>20,379</b>	<b>726</b>	<b>3,555</b>
55	272	200	11,157	33	2,818
–	2	1	566	25	55
–	3	1	820	82	43
–	4	1	1,299	105	48
–	2	–	565	21	36
–	2	–	661	193	31
–	1	–	469	32	29
–	6	1	812	33	65
–	1	1	399	22	21
–	1	1	385	15	19
2	21	11	685	53	181
1	2	–	595	41	25
1	9	2	1,000	58	96
4	29	6	966	13	88

# 10. 법정 감염병 발생 및 사망

단위 : 명

연도별 및 읍면별	제1군 감염병 Communicable diseases, Class I													
	합 계		콜레라		A형 간염		장티푸스		파라티푸스		세균성이질		장출혈성대장균 감염증	
	Grand total		Cholera		Hepatitis A		Typhoid		Paratyphoid		Shigellosis		Enterohemorrhagic E. coil	
읍면별	발생 Inci- dent	사망 Death	발생 Inci- dent	사 망 Death	발생 Inci- dent	사망 Death	발생 Inci- dent	사망 Death	발생 Inci- dent	사망 Death	발생 Inci- dent	사망 Death	발생 Inci- dent	사망 Death
2011	3	-	-	-	-	-	2	-	-	-	1	-	-	-
2012	2	-	-	-	-	-	1	-	-	-	1	-	-	-
2013	1	-	-	-	-	-	1	-	-	-	-	-	-	-
2014	1	-	-	-	-	-	1	-	-	-	-	-	-	-
2015	1	-	-	-	-	-	1	-	-	-	-	-	-	-
<b>2016</b>	<b>10</b>	<b>-</b>	<b>-</b>	<b>-</b>	<b>7</b>	<b>-</b>	<b>2</b>	<b>-</b>	<b>-</b>	<b>-</b>	<b>1</b>	<b>-</b>	<b>-</b>	<b>-</b>
고성읍	7	-	-	-	5	-	1	-	-	-	1	-	-	-
삼산면	-	-	-	-	-	-	-	-	-	-	-	-	-	-
하일면	-	-	-	-	-	-	-	-	-	-	-	-	-	-
하이면	1	-	-	-	-	-	1	-	-	-	-	-	-	-
상리면	1	-	-	-	1	-	-	-	-	-	-	-	-	-
대가면	-	-	-	-	-	-	-	-	-	-	-	-	-	-
영현면	-	-	-	-	-	-	-	-	-	-	-	-	-	-
영오면	-	-	-	-	-	-	-	-	-	-	-	-	-	-
개천면	-	-	-	-	-	-	-	-	-	-	-	-	-	-
구만면	-	-	-	-	-	-	-	-	-	-	-	-	-	-
회화면	-	-	-	-	-	-	-	-	-	-	-	-	-	-
마암면	1	-	-	-	1	-	-	-	-	-	-	-	-	-
동해면	-	-	-	-	-	-	-	-	-	-	-	-	-	-
거류면	-	-	-	-	-	-	-	-	-	-	-	-	-	-

자료 : 보건소

# Incidents of Communicable Diseases and Deaths

제2 군감염병 Communicable diseases, Class II

합 계		디프테리아		백일해		파상풍		홍역		유행성 이하선염		풍진	
Grand total		Diphtheria		Pertussis		Tetanus		Measles		Mumps		Rubella	
발생 Inci- dent	사망 Death	발생 Inci- dent	사망 Death	발생 Inci- dent	사망 Death	발생 Inci- dent	사망 Death	발생 Inci- dent	사망 Death	발생 Inci- dent	사망 Death	발생 Inci- dent	사망 Death
48	-	-	-	-	-	-	-	-	-	6	-	-	-
29	-	-	-	-	-	-	-	-	-	2	-	-	-
48	-	-	-	-	-	-	-	-	-	13	-	-	-
46	-	-	-	-	-	-	-	-	-	10	-	-	-
56	-	-	-	-	-	-	-	-	-	27	-	-	-
<b>63</b>	-	-	-	-	-	-	-	-	-	<b>28</b>	-	-	-
53	-	-	-	-	-	-	-	-	-	26	-	-	-
-	-	-	-	-	-	-	-	-	-	-	-	-	-
-	-	-	-	-	-	-	-	-	-	-	-	-	-
-	-	-	-	-	-	-	-	-	-	-	-	-	-
2	-	-	-	-	-	-	-	-	-	1	-	-	-
-	-	-	-	-	-	-	-	-	-	-	-	-	-
-	-	-	-	-	-	-	-	-	-	-	-	-	-
2	-	-	-	-	-	-	-	-	-	-	-	-	-
-	-	-	-	-	-	-	-	-	-	-	-	-	-
-	-	-	-	-	-	-	-	-	-	-	-	-	-
2	-	-	-	-	-	-	-	-	-	-	-	-	-
2	-	-	-	-	-	-	-	-	-	1	-	-	-
1	-	-	-	-	-	-	-	-	-	-	-	-	-
1	-	-	-	-	-	-	-	-	-	-	-	-	-

# 10. 법정 감염병 발생 및 사망(계속)

단위 : 명

연도별 및 읍면별	제2 군감염병 Communicable diseases, Class II								제3 군감염병 Communicable diseases, Class III					
	폴리오		B형간염		수두		일본뇌염		합 계		말라리아		결 핵	
	Poliomyelitis		Hepatitis B		Varicella		Japanese encephalitis		Grand total		Malaria		Tuberculosis	
발생 Inci- dent	사망 Death	발생 Inci- dent	사망 Death	발생 Inci- dent	사망 Death	발생 Inci- dent	사망 Death	발생 Inci- dent	사망 Death	발생 Inci- dent	사망 Death	발생 Inci- dent	사망 Death	
2011	-	-	-	-	42	-	-	-	36	-	-	-	-	-
2012	-	-	-	-	27	-	-	-	38	-	-	-	-	-
2013	-	-	-	-	34	-	-	-	95	2	-	-	-	-
2014	-	-	-	-	36	-	-	-	63	-	-	-	-	-
2015	-	-	-	-	29	-	-	-	3	-	-	-	-	-
<b>2016</b>	-	-	-	-	<b>35</b>	-	-	-	<b>208</b>	<b>8</b>	-	-	<b>73</b>	<b>8</b>
고성읍	-	-	-	-	27	-	-	-	93	6	-	-	36	6
삼산면	-	-	-	-	-	-	-	-	13	-	-	-	4	-
하일면	-	-	-	-	-	-	-	-	9	-	-	-	2	-
하이면	-	-	-	-	-	-	-	-	7	-	-	-	5	-
상리면	-	-	-	-	1	-	-	-	6	-	-	-	1	-
대가면	-	-	-	-	-	-	-	-	2	-	-	-	-	-
영현면	-	-	-	-	-	-	-	-	5	-	-	-	1	-
영오면	-	-	-	-	2	-	-	-	10	1	-	-	3	1
개천면	-	-	-	-	-	-	-	-	6	-	-	-	1	-
구만면	-	-	-	-	-	-	-	-	8	-	-	-	1	-
회화면	-	-	-	-	2	-	-	-	13	-	-	-	4	-
마암면	-	-	-	-	1	-	-	-	7	-	-	-	3	-
동해면	-	-	-	-	1	-	-	-	22	1	-	-	9	1
거류면	-	-	-	-	1	-	-	-	7	-	-	-	3	-

자료 : 보건소

# Incidents of Communicable Diseases and Deaths(Cont' d)

제3군 감염병 Communicable diseases, Class III												제4군 감염병 및 지정 감염병 Communicable diseases, Class IV	
한센병 Leprosy		성 병 Venereal disease		성홍열 Scarlet fever		렙토스피라 증후군 eptospirosis		비브리오패혈증 Vibrio vulnificus septicemia		기 타 Others			
발생 Incident	사망 Death	발생 Incident	사망 Death	발생 Incident	사망 Death	발생 Incident	사망 Death	발생 Incident	사망 Death	발생 Incident	사망 Death	발생 Incident	사망 Death
-	-	36	-	-	-	-	-	-	-	-	-	-	-
-	-	1	-	2	-	-	-	-	-	35	-	-	-
-	2	36	-	1	-	1	-	-	-	58	-	2	2
-	-	26	-	10	-	-	-	-	-	27	-	-	-
-	-	-	-	2	-	1	-	-	-	-	-	2	2
-	-	<b>27</b>	-	<b>8</b>	-	<b>2</b>	-	<b>2</b>	-	<b>96</b>	-	<b>6</b>	-
-	-	27	-	5	-	-	-	2	-	23	-	4	-
-	-	-	-	-	-	2	-	-	-	7	-	-	-
-	-	-	-	-	-	-	-	-	-	7	-	-	-
-	-	-	-	-	-	-	-	-	-	2	-	-	-
-	-	-	-	-	-	-	-	-	-	5	-	-	-
-	-	-	-	-	-	-	-	-	-	2	-	-	-
-	-	-	-	-	-	-	-	-	-	4	-	-	-
-	-	-	-	-	-	-	-	-	-	7	-	-	-
-	-	-	-	-	-	-	-	-	-	5	-	-	-
-	-	-	-	-	-	-	-	-	-	7	-	-	-
-	-	-	-	1	-	-	-	-	-	8	-	-	-
-	-	-	-	1	-	-	-	-	-	3	-	1	-
-	-	-	-	1	-	-	-	-	-	12	-	-	-
-	-	-	-	-	-	-	-	-	-	4	-	1	-

# 11. 한센병환자 보건소 등록

단위 : 명

연도별 및 읍면별	연말현재 Registrants(year-end)			신환자수 New patients	사망자 Death	거주형태별 Type of residence	
	남 Male	여 Female	재 가 Domicile				
			음 성 Negative			양 성 Positive	
2011	80	35	45	-	-	22	-
2012	78	35	43	-	3	38	-
2013	67	30	37	-	2	16	-
2014	61	29	32	-	2	16	-
2015	57	26	31	-	2	11	-
<b>2016</b>	<b>65</b>	<b>29</b>	<b>36</b>	-	-	<b>12</b>	-
고성읍	18	8	10	-	-	-	-
삼산면	-	-	-	-	-	-	-
하일면	-	-	-	-	-	-	-
하이면	1	-	1	-	-	1	-
상리면	1	-	1	-	-	1	-
대가면	2	2	-	-	-	2	-
영현면	-	-	-	-	-	-	-
영오면	-	-	-	-	-	-	-
개천면	-	-	-	-	-	-	-
구만면	-	-	-	-	-	-	-
회화면	-	-	-	-	-	-	-
마암면	2	-	2	-	-	2	-
동해면	4	4	-	-	-	4	-
거류면	37	15	22	-	-	2	-

자료 : 보건소

# Registered Leprosy Patients at Health Centers

정착촌 Settlement village		수용 시설 Leprosarium	관리구분별 Type of control			
			계 Total	요치료 Chemotherapy	요관찰 Surveillance	요보호 Care
음 성 Negative	양 성 Positive					
57	-	-	80	73	7	-
78	-	2	78	72	6	-
51	-	-	67	62	5	-
45	-	2	61	56	5	-
46	-	-	57	50	7	-
<b>53</b>	<b>-</b>	<b>-</b>	<b>65</b>	<b>60</b>	<b>5</b>	<b>-</b>
18	-	-	18	18	-	-
-	-	-	-	-	-	-
-	-	-	-	-	-	-
-	-	-	1	1	-	-
-	-	-	1	-	1	-
-	-	-	2	-	2	-
-	-	-	-	-	-	-
-	-	-	-	-	-	-
-	-	-	-	-	-	-
-	-	-	2	2	-	-
-	-	-	4	4	-	-
35	-	-	37	35	2	-



## 12. 결핵환자 현황

단위 : 명

연도별 및 읍면별	연말현재 등록 결핵환자수 No. of T.B patients registered at year-end			증 가 Increase							
	합 계 Grand total	양 성 Positive	음 성 Negative	계 Total	신환자 New	재발자 Relapse	초치료 실패자 Treatment after failure	중단후 재등록 Treatment after default-	전 입 Transf- erred in	만 성 배균자 Chronic	기타 Othes
2011	4	3	1	13	7	1	-	-	5	-	-
2012	33	17	16	33	26	4	-	-	3	-	-
2013	39	18	21	39	29	3	-	-	7	-	-
2014	66	15	51	66	50	6	-	-	10	-	-
2015	86	19	67	86	69	16	-	-	1	-	-
<b>2016</b>	<b>73</b>	<b>24</b>	<b>49</b>	<b>73</b>	<b>65</b>	<b>8</b>	-	-	-	-	-
고성읍	36	9	27	36	33	3	-	-	-	-	-
삼산면	4	2	2	4	4	-	-	-	-	-	-
하일면	2	2	-	2	2	-	-	-	-	-	-
하이면	5	4	1	5	4	1	-	-	-	-	-
상리면	1	1	-	1	1	-	-	-	-	-	-
대가면	-	-	-	-	-	-	-	-	-	-	-
영현면	1	-	1	1	1	-	-	-	-	-	-
영오면	3	3	-	3	3	-	-	-	-	-	-
개천면	1	-	1	1	1	-	-	-	-	-	-
구만면	1	-	1	1	1	-	-	-	-	-	-
회화면	4	-	4	4	3	1	-	-	-	-	-
마암면	3	1	2	3	1	2	-	-	-	-	-
동해면	9	2	7	9	9	-	-	-	-	-	-
거류면	3	-	3	3	2	1	-	-	-	-	-

자료 : 보건소

# Registered Tuberculosis Patients

감 소 Decrease									당해연도 결핵예방 Actual results BCG vaccinations			
계 Total	완 치 Completed treatment	완 료 (판별) Completed	실 패 Failure	사 망 Death	중단 Defaulted	전출 Move-out	진단변경 Change of diagnosis	기타 Other	합 계 Total	보건소 Health center		
										계 Total	미취학아동 Children not in school	취학아동 Children in school
15	13	-	-	-	-	2	-	-	198	176	176	-
33	18	-	-	-	-	10	2	3	212	201	201	-
39	23	1	-	3	-	9	3	-	201	199	198	1
66	12	21	-	9	2	17	5	-	200	200	200	-
86	19	43	-	13	-	1	3	7	313	149	149	-
<b>30</b>	<b>5</b>	<b>9</b>	<b>-</b>	<b>8</b>	<b>-</b>	<b>-</b>	<b>8</b>	<b>-</b>	<b>318</b>	<b>225</b>	<b>225</b>	<b>-</b>
14	1	4	-	6	-	-	3	-	230	200	200	-
2	-	1	-	-	-	-	1	-	6	1	1	-
1	1	-	-	-	-	-	-	-	5	1	1	-
-	-	-	-	-	-	-	-	-	8	1	1	-
1	-	1	-	-	-	-	-	-	5	-	-	-
-	-	-	-	-	-	-	-	-	2	-	-	-
-	-	-	-	-	-	-	-	-	3	-	-	-
1	-	-	-	1	-	-	-	-	8	1	1	-
-	-	-	-	-	-	-	-	-	1	1	1	-
1	1	-	-	-	-	-	-	-	2	1	1	-
2	-	1	-	-	-	-	1	-	14	11	11	-
1	-	-	-	-	-	-	1	-	1	-	-	-
6	1	2	-	1	-	-	2	-	9	2	2	-
1	1	-	-	-	-	-	-	-	24	6	6	-

## 12. 결핵환자 현황(계속)

### Registered Tuberculosis Patients(Cont' d)

단위 : 명

접종 실적 prevention of tuberculosis the current year			당해연도 보건소 결핵검진 실적 Examination for tuberculosis at health centers the current year						
병의원 Hospitals & clinics			검사건수 Cases of the exam			발견환자수 No. of patients discovered			요관찰 Surveillance
계 Total	미취학아동 Children not in school	취학아동 Children in school	계 Total	X-선검사 x-ray inspection	객담검사 Exam of the Sputum	계 Total	도말양성 Smear Positive	도말음성 Smear Negative	
22	22	-	...	...	238	8	7	1	20
11	11	-	6,858	6,599	259	8	5	3	11
2	2	-	7,177	6,901	276	12	5	7	18
-	-	-	7,607	7,376	231	8	4	4	12
164	164	-	7,815	7,748	67	4	1	3	-
<b>93</b>	<b>93</b>	<b>-</b>	<b>8,562</b>	<b>8,466</b>	<b>96</b>	<b>2</b>	<b>1</b>	<b>1</b>	<b>1</b>
30	30	-	6,089	6,050	39	2	1	1	1
5	5	-	92	89	3	-	-	-	-
4	4	-	78	76	2	-	-	-	-
7	7	-	45	42	3	-	-	-	-
5	5	-	98	97	1	-	-	-	-
2	2	-	108	108	-	-	-	-	-
3	3	-	45	45	-	-	-	-	-
7	7	-	70	70	-	-	-	-	-
-	-	-	57	56	1	-	-	-	-
1	1	-	46	46	-	-	-	-	-
3	3	-	691	680	11	-	-	-	-
1	1	-	168	164	4	-	-	-	-
7	7	-	434	420	14	-	-	-	-
18	18	-	541	523	18	-	-	-	-

자료 : 보건소

# 13. 보건소 구강보건사업 실적

## Oral health activities at health centers

단위 : 건수, 명

연도별 및 읍면별	구강보건교육 Oral health education		홈메우기 Pit and fissure sealing		치면세마 Oral prophylaxis		불소도포 Topical fluoride application		불소용액양치 Fluoride mouth rinsion		기 타 Others	
	회수 Case	인원 Person	건수 Cases	인원 Person	건수 Cases	인원 Person	건수 Cases	인원 Person	건수 Cases	인원 Person	건수 Cases	인원 Person
2011	1,052	7,203	172	43	4,118	4,118	7,041	3,912	248	2,567	4,726	3,376
2012	1,232	7,926	180	45	1,232	1,232	7,062	3,531	1,547	2,275	4,521	3,276
2013	1,168	7,697	195	195	1,043	1,043	7,018	3,530	358	2,265	1,339	1,339
2014	252	12,866	175	84	642	642	4,892	4,618	149	2,365	1,208	1,208
2015	239	11,580	197	153	537	537	4,460	4,460	130	2,315	-	-
<b>2016</b>	<b>261</b>	<b>11,556</b>	<b>130</b>	<b>130</b>	<b>351</b>	<b>351</b>	<b>4,502</b>	<b>4,502</b>	<b>131</b>	<b>1,107</b>	-	-
고성읍	62	2,700	70	70	-	-	3,200	3,200	33	860	-	-
삼산면	15	499	-	-	30	30	98	98	-	-	-	-
하일면	15	620	10	10	25	25	50	50	-	-	-	-
하이면	15	753	-	-	10	10	150	150	-	-	-	-
상리면	16	698	-	-	30	30	100	100	30	67	-	-
대가면	17	593	-	-	10	10	140	140	-	-	-	-
영현면	10	598	-	-	26	26	40	40	-	-	-	-
영오면	25	762	-	-	50	50	60	60	-	-	-	-
개천면	15	467	-	-	10	10	96	96	-	-	-	-
구만면	14	498	-	-	30	30	50	50	-	-	-	-
회화면	15	1,230	50	50	35	35	260	260	35	130	-	-
마암면	15	652	-	-	50	50	60	60	-	-	-	-
동해면	14	589	-	-	20	20	50	50	33	50	-	-
거류면	13	897	-	-	25	25	148	148	-	-	-	-

자료 : 보건소

# 14. 모자보건사업 실적

## Maternal and Child Health Care Activities

단위 : 명

연도별 및 읍면별	모자보건관리 Maternal & child health care program		건강진단사업 Health examination activities	
	임산부등록관리 Registered pregnant women	영유아등록관리 Registered infants / children	임 산 부 pregnant women	영 유 아 Infants / children
2011	348	779	-	-
2012	451	729	-	31
2013	292	641	-	84
2014	266	417	-	50
2015	257	426	-	50
<b>2016</b>	<b>217</b>	<b>345</b>	<b>-</b>	<b>128</b>
고성읍	168	253	-	102
삼산면	1	3	-	-
하일면	3	5	-	-
하이면	6	9	-	1
상리면	1	4	-	-
대가면	1	7	-	1
영현면	1	2	-	1
영오면	3	-	-	-
개천면	-	4	-	1
구만면	2	5	-	-
회화면	15	16	-	12
마암면	-	1	-	-
동해면	6	6	-	2
거류면	10	30	-	8

자료 : 보건소

# 15. 건강보험 적용인구

## Beneficiaries of Health Insurance

단위 : 개소, 명

연도별	합 계 Total			사업장수 Work place	근로자 Worker		
	적용인구 Covered persons				적용인구 Covered persons		
	계 Total	가입자 Insured	피부양자 Dependents		계 Total	가입자 Insured	피부양자 Dependents
2011	55,498	33,801	21,697	1,002	28,004	10,469	17,535
2012	55,278	33,472	21,806	1,051	28,666	10,827	17,839
2013	54,582	32,750	21,832	1,099	28,643	10,628	18,015
2014	54,015	32,260	21,755	1,175	29,025	10,873	18,152
2015	53,528	32,020	21,508	1,298	28,802	10,777	18,025
<b>2016</b>	<b>53,274</b>	<b>32,176</b>	<b>21,098</b>	<b>1,331</b>	<b>28,833</b>	<b>11,160</b>	<b>17,673</b>

연도별	공무원, 사립학교 교직원 Government employees & private school teachers				지역 Self-employed	
	사업장수 Work place	적용인구 Covered persons			세대주 householder	가입자 Insured
		계 Total	가입자 Insured	피부양자 Dependents		
2011	10	5,737	1,575	4,162	10,903	21,757
2012	11	5,455	1,488	3,967	10,851	21,157
2013	11	5,249	1,432	3,817	10,850	20,690
2014	11	4,994	1,391	3,603	10,713	19,996
2015	11	4,851	1,368	3,483	10,804	19,875
<b>2016</b>	<b>11</b>	<b>4,788</b>	<b>1,363</b>	<b>3,425</b>	<b>10,804</b>	<b>19,653</b>

자료 : 국민건강보험공단 건강보험통계연보

주 : 주민등록 주소지 기준이며, 지역의 가입자는 적용대상자를 말함.

## 16. 건강보험대상자 진료실적

### Medical Treatment Activities of The Medically Insured

단위 : 건, 일, 천원

연도별	지급건수 Cases of medical treatment	일 수 Days		진료비 Amount of medical fees		
		내 원 Visit for medical treatment	진료 Medical treatment	계 Total	공단부담 Covered by Insurance Corporation	본인부담 Covered by the patient
2011	1,706,651	1,450,265	9,478,997	71,544,493	53,870,538	17,673,955
2012	1,835,570	1,466,668	10,001,241	75,567,514	56,925,333	18,642,181
2013	1,803,805	1,469,525	10,282,509	79,010,636	59,376,753	19,633,883
2014	1,823,735	1,505,860	10,720,613	85,792,031	64,578,196	21,213,835
2015	1,808,865	1,499,212	11,057,363	92,852,370	69,851,324	23,001,046
2016	1,822,857	1,518,393	11,454,302	100,937,510	75,821,103	25,116,407

주) 2014년 이전: 지급기준, 2015년: 수진기준, 약국의 처방조제 내원일수는 합계의 내원일수에서 제외함  
 자료 : 국민건강보험공단 건강보험통계연보

# 17. 국민연금 가입자

## Number of National Pension Insurants

단위 : 개소, 명

연도별	총가입자수 Total Insurants	사 업 장 가 입 자 Insurants in workplaces		임의가입자 Voluntarily insured persons	지역가입자 Insured persons in the local area	임의계속가입자 Voluntarily and continuously insured persons
		사 업 장 Workplaces	가 입 자 Insurants			
2011	20,427	1,095	9,996	61	10,232	138
2012	20,401	1,181	10,235	55	9,936	175
2013	20,803	1,270	10,488	43	10,022	250
2014	20,676	1,448	10,579	46	9,747	350
2015	21,056	1,488	10,610	57	9,897	492
2016	19,934	1,574	9,765	81	9,517	571

자료 : 국민연금공단 통영지사

주 : 사업장(가입자)현황은 가동중인 사업장 기준임



## 18. 국민연금 급여 지급현황

단위 : 명, 천원

연도별	계 Total		연금 pension							
			노령연금 Old-age Pension							
			특례 Special		완 전 complete		조기 Early		감액 Reduction	
	수급자수 No. of Recipients	금액 Amount	수급자수 No. of Recipients	금액 Amount	수급자수 No. of Recipients	금액 Amount	수급자수 No. of Recipients	금액 Amount	수급자수 No. of Recipients	금액 Amount
2011	6,567	1,779,852	4,311	813,930	61	44,459	305	119,844	531	203,260
2012	6,897	1,697,597	4,263	835,334	101	76,437	421	176,808	805	308,626
2013	7,106	1,869,210	4,194	841,883	145	105,259	524	226,677	859	331,132
2014	7,471	2,602,295	4,086	833,876	122	96,150	592	260,264	982	376,643
2015	7,993	24,748,922	4,086	9,974,754	196	1,524,909	656	3,439,209	1,241	5,265,806
2016	8,463	27,458,507	3,972	9,799,961	282	2,260,355	717	3,873,707	1,538	6,600,443
고성군	8,463	27,458,507	3,972	9,799,961	282	2,260,355	717	3,873,707	1,538	6,600,443

자료 : 국민연금공단 통영지사

# Paying Benefit National Pension Insurant

연 금 Pension											
분 할 division		장애연금 Disability Pension		유족연금 Survivor Pension		장 애 Disability		반 환 Restoration		사 망 Death	
수급자수 No. of Recipients	금액 Amount	수급자수 No. of Recipients	금액 Amount	수급자수 No. of Recipients	금액 Amount	수급자수 No. of Recipients	금액 Amount	수급자수 No. of Recipients	금액 Amount	수급자수 No. of Recipients	금액 Amount
7	887	116	43,427	1,091	200,079	-	-	142	342,816	3	11,150
9	1,285	112	39,495	1,173	221,441	-	-	13	38,171	-	-
11	1,766	112	55,307	1,246	238,482	-	-	15	68,704	-	-
12	1,877	116	42,047	1,347	252,499	-	-	166	634,010	48	104,929
15	27,605	123	518,425	1,462	3,175,641	2	13,559	175	739,069	37	69,945
20	44,776	119	516,507	1,542	3,421,235	3	31,017	235	839,913	35	70,593
20	44,776	119	516,507	1,542	3,421,235	3	31,017	235	839,913	35	70,593

# 19. 국가보훈대상자

단위 : 명

연 별	합 계 Grand total	국가유공자 Patriots & Veterans				
		계 total	애 국 지 사 Independence fighters	전 · 공상 군경 Veterans & policemen died or disabled on duty	무공 · 보국 수훈자 Recipients of the order of military merit or national security merit	재일학도 의용군인 Student volunteer in japan who participated in the korean war
2011	462	198	-	136	59	-
2012	459	197	-	139	55	-
2013	465	189	-	140	46	-
2014	468	178	-	129	46	-
2015	491	176	-	124	49	-
2016	485	175	-	122	50	-

자료 : 경남서부보훈지청

주 : 1) 4.19부상자자료, 공로자 포함

2) 기타대상자는 유족을 포함

# Number of Patriots and Veterans

국가유공자 Patriots & Veterans			유족 Bereaved families	
4.19 <sup>1)</sup> 부상자, 공로자 Deceased · wounded activists of the April 19th revolution	공상공무원 Public officials disabled on duty	특별공로자 및 특별공로상이자 Deceased special contributors to national and social development	계 total	순국 · 애국지사 Bereaved families of patriots of Independence fighters
-	3	-	257	10
-	3	-	255	8
-	3	-	270	8
-	3	-	284	8
-	3	-	309	10
-	3	-	339	10

# 19. 국 가 보 훈 대 상 자(계속)

단위 : 명

연 별	유족 Bereaved families						
	전몰, 전상, 순직, 공상, 군경 Bereaved families of Veterans & policement died or disabled on duty / in action				무공·보국 수훈자 Recipients of the order of military merit or national security merit	재일학도 의용군인 Student volunteer in japan who participated in the korean war	4.19 부상자, 공로자 Deceased·wounded activists of the April 19th revolution
	미 망 인 Widows	자 녀 Minor or children	부 모 Parents	기 타 others			
2011	117	49	29	1	42	-	-
2012	111	54	28	-	45	-	-
2013	110	63	27	-	52	-	-
2014	122	54	40	-	51	-	-
2015	131	64	38	-	57	-	-
2016	133	81	26	-	57	-	-

자료 : 경남서부보훈지청

주 : 1) 4.19부상자자료, 공로자 포함

2) 기타대상자는 유족을 포함

## Number of Patriots and Veterans(Cont' d)

		기타대상자 <sup>2)</sup> Others			
순직 공무원  Public officials died on duty	특별공로 순직자 Deceased special contributors to national and social development	6.18자유상이자  A veteran who had been living in japan and who volunteered and participated in the korean war between june 25, 1950 and july 27, 1957	지원대상자  Beneficiaries	광주민주 유공자 Persons of distinguished services in the Gwangju democratization movement	특수임무 수행자  Attendant special mission
9	—	—	6	—	1
9	—	—	6	—	1
10	—	—	5	—	1
9	—	—	5	—	1
9	—	—	5	—	1
11	—	—	4	—	1

## 20. 국가보훈대상자 취업

단위 : 명

연 별	합 계 Grand Total			국가유공자 Patriots & Veterans		
	계	남	여	계	남	여
	Total	Male	Female	Total	Male	Female
2011	66	43	23	15	15	-
2012	58	38	20	13	13	-
2013	58	38	20	13	13	-
2014	172	137	35	6	6	-
2015	172	135	37	7	7	-
2016	170	132	38	8	8	-
고성읍	170	132	38	8	8	-

자료 : 경남서부보훈지청

# Employment of Patriots & Veterans, & Bereaved Families

유 족 Bereaved families			기 타 대 상 자 Others		
계	남	여	계	남	여
Total	Male	Female	Total	Male	Female
35	18	17	16	10	6
30	16	14	15	9	6
30	16	14	15	9	6
148	116	32	18	15	3
148	114	34	17	14	3
<b>146</b>	<b>111</b>	<b>35</b>	<b>16</b>	<b>13</b>	<b>3</b>
146	111	35	16	13	3



## 21. 국가보훈대상자 및 자녀취학

단위 : 명

연도별 및 읍면별	합계 Grand Total				국가유공자 Patriots & veterans			
	계	중 학교	고등학교	대 학교	계	중 학교	고등학교	대 학교
	Total	Middle school	High school	College & University	Total	Middle school	High school	College & University
2011	33	10	12	11	-	-	-	-
2012	27	9	8	10	-	-	-	-
2013	9	3	6	-	-	-	-	-
2014	7	1	3	3	-	-	-	-
2015	13	2	4	7	-	-	-	-
<b>2016</b>	<b>14</b>	<b>2</b>	<b>4</b>	<b>8</b>	-	-	-	-
고성읍	11	2	4	5	-	-	-	-
삼산면	-	-	-	-	-	-	-	-
하일면	1	-	-	1	-	-	-	-
하이면	-	-	-	-	-	-	-	-
상리면	-	-	-	-	-	-	-	-
대가면	-	-	-	-	-	-	-	-
영현면	-	-	-	-	-	-	-	-
영오면	1	-	-	1	-	-	-	-
개천면	-	-	-	-	-	-	-	-
구만면	-	-	-	-	-	-	-	-
회화면	1	-	-	1	-	-	-	-
마암면	-	-	-	-	-	-	-	-
동해면	-	-	-	-	-	-	-	-
거류면	-	-	-	-	-	-	-	-

자료 : 경남서부보훈지청

# Educational Benefits for Patriots & Veterans and Their Families

배우자 Spouse				자녀 Children			
계 Total	중 학교 Middle school	고등학교 High school	대 학교 College & University	계 Total	중 학교 Middle school	고등학교 High school	대 학교 College & University
-	-	-	-	33	10	12	11
-	-	-	-	27	9	8	10
-	-	-	-	9	3	6	-
-	-	-	-	7	1	3	3
-	-	-	-	13	2	4	7
-	-	-	-	<b>14</b>	<b>2</b>	<b>4</b>	<b>8</b>
-	-	-	-	11	2	4	5
-	-	-	-	-	-	-	-
-	-	-	-	1	-	-	1
-	-	-	-	-	-	-	-
-	-	-	-	-	-	-	-
-	-	-	-	-	-	-	-
-	-	-	-	-	-	-	-
-	-	-	-	1	-	-	1
-	-	-	-	-	-	-	-
-	-	-	-	-	-	-	-
-	-	-	-	-	-	-	-
-	-	-	-	1	-	-	1
-	-	-	-	-	-	-	-
-	-	-	-	-	-	-	-
-	-	-	-	-	-	-	-

## 22. 참전용사등록현황 Registration of War Veterans

단위 : 명

연 별	총 계 Total	6·25 참전 Korean war	월 남 전 Vietnam war	6·25 및 월남전 Korean and vietnam war
2011	564	394	170	-
2012	491	322	169	-
2013	618	359	259	-
2014	586	329	257	-
2015	551	282	269	-
2015	521	238	283	-

자료 : 경남서부보훈지청

## 23. 사 회 복 지 시 설

### Social Welfare Institutions & Inmates

단위 : 개소, 명

연 도 별 및 읍 면 별	합 계 Total		아동복지시설 Children		노인복지시설 Aged		장애인복지시설 Disabled	
	시 설 수 Facilities	생활인원 Inmates	시 설 수 Facilities	생활인원 Inmates	시 설 수 Facilities	생활인원 Inmates	시 설 수 Facilities	생활인원 Inmates
2011	12	612	3	123	6	205	1	60
2012	16	630	3	117	10	226	1	60
2013	16	653	3	109	10	258	1	59
2014	16	650	3	109	10	263	1	59
2015	17	668	3	93	10	291	2	70
<b>2016</b>	<b>17</b>	<b>643</b>	<b>3</b>	<b>90</b>	<b>10</b>	<b>269</b>	<b>2</b>	<b>73</b>
고성읍	6	343	1	31	4	126	-	-
삼산면	2	46	-	-	1	32	1	14
하일면	-	-	-	-	-	-	-	-
하이면	-	-	-	-	-	-	-	-
상리면	-	-	-	-	-	-	-	-
대가면	1	54	-	-	1	54	-	-
영현면	-	-	-	-	-	-	-	-
영오면	1	10	-	-	1	10	-	-
개천면	1	48	1	48	-	-	-	-
구만면	-	-	-	-	-	-	-	-
회화면	-	-	-	-	-	-	-	-
마암면	4	131	-	-	2	47	1	59
동해면	2	11	1	11	1	-	-	-
거류면	-	-	-	-	-	-	-	-

자료 : 행복나눔과, 주민생활과

## 23. 사 회 복 지 시 설(계속)

### Social Welfare Institutions & Inmates(Cont' d)

단위 : 개소, 명

연 도 별 및 읍 면 별	여성복지시설 Woman		정신질환자요양시설 Psychiatric patients		부랑인(아)시설 Homeless		기타 Other	
	시설수 Facilities	생활인원 Inmates	시설수 Facilities	생활인원 Inmates	시설수 Facilities	생활인원 Inmates	시설수 Facilities	생활인원 Inmates
2011	-	-	2	224	-	-	-	-
2012	-	-	2	227	-	-	-	-
2013	-	-	2	227	-	-	-	-
2014	-	-	2	219	-	-	-	-
2015	-	-	2	214	-	-	-	-
<b>2016</b>	<b>-</b>	<b>-</b>	<b>2</b>	<b>211</b>	<b>-</b>	<b>-</b>	<b>-</b>	<b>-</b>
고성읍	-	-	1	186	-	-	-	-
삼산면	-	-	-	-	-	-	-	-
하일면	-	-	-	-	-	-	-	-
하이면	-	-	-	-	-	-	-	-
상리면	-	-	-	-	-	-	-	-
대가면	-	-	-	-	-	-	-	-
영현면	-	-	-	-	-	-	-	-
영오면	-	-	-	-	-	-	-	-
개천면	-	-	-	-	-	-	-	-
구만면	-	-	-	-	-	-	-	-
회화면	-	-	-	-	-	-	-	-
마암면	-	-	1	25	-	-	-	-
동해면	-	-	-	-	-	-	-	-
거류면	-	-	-	-	-	-	-	-

자료 : 행복나눔과, 주민생활과

## 24. 노인여가 복지시설 Senior Leisure Service Facilities

단위 : 개소, 명

연도별 및 읍면별	합계 Total	노인복지회관 Senior service center		경로당 Community senior center			노인교실 senior school	노인휴양소 senior recreation facilities
	시설수 Facilities	시설수 Facilities	이용인원 Persohs	계 Total	신고 Registered	미신고 Unregistered	시설수 Facilities	시설수 Facilities
2011	320	1	150	315	307	8	4	-
2012	321	1	22,513	316	308	9	4	-
2013	322	1	19,788	317	308	9	4	-
2014	326	1	19,000	321	311	10	4	-
2015	331	1	22,600	326	316	10	4	-
<b>2016</b>	<b>332</b>	<b>1</b>	<b>19,788</b>	<b>326</b>	<b>317</b>	<b>9</b>	<b>5</b>	<b>-</b>
고성읍	51	1	19,788	48	46	2	2	-
삼산면	14	-	-	13	13	-	1	-
하일면	24	-	-	24	24	-	-	-
하이면	23	-	-	23	22	1	-	-
상리면	20	-	-	20	20	-	-	-
대가면	23	-	-	23	23	-	-	-
영현면	18	-	-	18	18	-	-	-
영오면	19	-	-	19	18	1	-	-
개천면	22	-	-	22	20	2	-	-
구만면	15	-	-	15	15	-	-	-
회화면	21	-	-	19	19	-	2	-
마암면	26	-	-	26	26	-	-	-
동해면	31	-	-	31	28	3	-	-
거류면	25	-	-	25	25	-	-	-

자료 : 행복나눔과

## 25. 노인주거 및 의료복지시설

단위 : 개소, 명

연 도 및 읍 면 별	합 계 Total				무료시설 Free Custodial Institution			
					소 계 Sub-Total			
	시설수 No. of Institution	입소인원 Admitted Person		종사자수 Workers	시설수 No. of Institution	입소인원 Admitted Person		종사자수 Workers
정원 Regular		현원 Present	정원 Regular			현원 Present		
2011	6	294	205	111	2	114	104	46
2012	10	338	226	133	2	116	95	45
2013	10	327	258	161	-	-	-	-
2014	10	339	263	163	-	-	-	-
2015	10	355	291	174	-	-	-	-
<b>2016</b>	<b>10</b>	<b>355</b>	<b>280</b>	<b>171</b>	<b>-</b>	<b>-</b>	<b>-</b>	<b>-</b>
고성읍	4	131	126	75	-	-	-	-
삼산면	1	45	32	19	-	-	-	-
하일면	-	-	-	-	-	-	-	-
하이면	-	-	-	-	-	-	-	-
상리면	-	-	-	-	-	-	-	-
대가면	1	72	54	29	-	-	-	-
영현면	-	-	-	-	-	-	-	-
영오면	1	9	10	7	-	-	-	-
개천면	-	-	-	-	-	-	-	-
구만면	-	-	-	-	-	-	-	-
회화면	-	-	-	-	-	-	-	-
마암면	2	69	47	31	-	-	-	-
동해면	1	29	11	9	-	-	-	-
거류면	-	-	-	-	-	-	-	-

자료 : 행복나눔과

# Senior Home & Medical Service Facilities

무료시설 Free Custodial Institution											
양 로 Provision for old age				요 양 Nursing				전문요양 Professional Nursing			
시설수 No. of Institution	입소인원 Admitted Person		종사자수 Workers	시설수 No. of Institution	입소인원 Admitted Person		종사자수 Workers	시설수 No. of Institution	입소인원 Admitted Person		종사자수 Workers
	정원 Regular	현원 Present			정원 Regular	현원 Present			정원 Regular	현원 Present	
-	-	-	-	1	50	42	16	1	64	62	30
-	-	-	-	1	52	37	16	1	64	58	29
-	-	-	-	-	-	-	-	-	-	-	-
-	-	-	-	-	-	-	-	-	-	-	-
-	-	-	-	-	-	-	-	-	-	-	-
-	-	-	-	-	-	-	-	-	-	-	-
-	-	-	-	-	-	-	-	-	-	-	-
-	-	-	-	-	-	-	-	-	-	-	-
-	-	-	-	-	-	-	-	-	-	-	-
-	-	-	-	-	-	-	-	-	-	-	-
-	-	-	-	-	-	-	-	-	-	-	-
-	-	-	-	-	-	-	-	-	-	-	-
-	-	-	-	-	-	-	-	-	-	-	-
-	-	-	-	-	-	-	-	-	-	-	-
-	-	-	-	-	-	-	-	-	-	-	-
-	-	-	-	-	-	-	-	-	-	-	-
-	-	-	-	-	-	-	-	-	-	-	-



## 25. 노인주거 및 의료복지시설(계속)

단위 : 개소, 명

연도별 및 읍면별	실버시설 Cheap sanatorium Institution				유료시설 Charger Nursing Institution							
	양로 Provision for oldage				소계 Sub-Total				양로 Provision for oldage			
	시설수 No. of Institution	입소인원 Admitted Person		종사자수 Workers	시설수 No. of Institution	입소인원 Admitted Person		종사자수 Workers	시설수 No. of Institution	입소인원 Admitted Person		종사자수 Workers
		정원 Regular	현원 Present			정원 Regular	현원 Present			정원 Regular	현원 Present	
2011	-	-	-	-	4	180	101	65	-	-	-	-
2012	-	-	-	-	8	222	131	88	-	-	-	-
2013	-	-	-	-	10	327	258	161	-	-	-	-
2014	-	-	-	-	10	339	263	163	-	-	-	-
2015	-	-	-	-	10	355	291	174	-	-	-	-
<b>2016</b>	-	-	-	-	<b>10</b>	<b>355</b>	<b>280</b>	<b>171</b>	-	-	-	-
고성읍	-	-	-	-	4	131	126	75	-	-	-	-
삼산면	-	-	-	-	1	45	32	20	-	-	-	-
하일면	-	-	-	-	-	-	-	-	-	-	-	-
하이면	-	-	-	-	-	-	-	-	-	-	-	-
상리면	-	-	-	-	-	-	-	-	-	-	-	-
대가면	-	-	-	-	1	72	54	29	-	-	-	-
영현면	-	-	-	-	-	-	-	-	-	-	-	-
영오면	-	-	-	-	1	9	10	7	-	-	-	-
개천면	-	-	-	-	-	-	-	-	-	-	-	-
구만면	-	-	-	-	-	-	-	-	-	-	-	-
회화면	-	-	-	-	-	-	-	-	-	-	-	-
마암면	-	-	-	-	2	69	47	31	-	-	-	-
동해면	-	-	-	-	1	29	11	9	-	-	-	-
거류면	-	-	-	-	-	-	-	-	-	-	-	-

자료 : 행복나눔과

주 : 회화면 시설 1개소에서 해당 장기 요양급여(모두) 제공

# Senior Home & Medical Service Facilities(Cont' d)

유료시설 Charger Nursing Institution											
요양 Nursing				전문요양 Professional Nursing				복지주택 Welfare House			
시설수 No. of Institution	입소인원 Admitted Person		종사자수 Workers	시설수 No. of Institution	입소인원 Admitted Person		종사자수 Workers	시설수 No. of Institution	입소인원 Admitted Person		종사자수 Workers
	정원 Regular	현원 Present			정원 Regular	현원 Present			정원 Regular	현원 Present	
4	180	101	65	-	-	-	-	-	-	-	-
8	222	131	88	-	-	-	-	-	-	-	-
10	327	258	161	-	-	-	-	-	-	-	-
10	339	263	163	-	-	-	-	-	-	-	-
10	355	291	174	-	-	-	-	-	-	-	-
<b>10</b>	<b>355</b>	<b>280</b>	<b>171</b>	-	-	-	-	-	-	-	-
4	131	126	75	-	-	-	-	-	-	-	-
1	45	32	20	-	-	-	-	-	-	-	-
-	-	-	-	-	-	-	-	-	-	-	-
-	-	-	-	-	-	-	-	-	-	-	-
-	-	-	-	-	-	-	-	-	-	-	-
1	72	54	29	-	-	-	-	-	-	-	-
-	-	-	-	-	-	-	-	-	-	-	-
1	9	10	7	-	-	-	-	-	-	-	-
-	-	-	-	-	-	-	-	-	-	-	-
-	-	-	-	-	-	-	-	-	-	-	-
-	-	-	-	-	-	-	-	-	-	-	-
2	69	47	31	-	-	-	-	-	-	-	-
1	29	11	9	-	-	-	-	-	-	-	-
-	-	-	-	-	-	-	-	-	-	-	-

## 26. 재가노인복지시설

단위 : 개, 명

연도별 및 읍면별	합계 Total				방문요양 서비스 A visit nursing						
	시설수 No. of Institution	이용인원 Persons		종사자수 Workers	시설수 No. of Institution	이용인원 Persons		종사자수 Workers	가정봉사원수 Senver		
		정원 Regular	현원 Present			정원 Regular	현원 Present		계 Total	유급 Paid	무급 unpaid
2011	2	-	137	50	2	-	137	50	-	-	-
2012	3	6	193	46	2	-	193	46	-	-	-
2013	3	6	79	43	2	-	79	43	-	-	-
2014	2	6	23	14	1	-	23	14	-	-	-
2015	2	8	28	20	1	-	24	17	-	-	-
<b>2016</b>	<b>2</b>	<b>53</b>	<b>78</b>	<b>53</b>	<b>1</b>	<b>-</b>	<b>40</b>	<b>28</b>	<b>-</b>	<b>-</b>	<b>-</b>
고성읍	1	8	4	12	-	-	-	-	-	-	-
삼산면	-	-	-	-	-	-	-	-	-	-	-
하일면	-	-	-	-	-	-	-	-	-	-	-
하이면	-	-	-	-	-	-	-	-	-	-	-
상리면	-	-	-	-	-	-	-	-	-	-	-
대가면	-	-	-	-	-	-	-	-	-	-	-
영현면	-	-	-	-	-	-	-	-	-	-	-
영오면	-	-	-	-	-	-	-	-	-	-	-
개천면	-	-	-	-	-	-	-	-	-	-	-
구만면	-	-	-	-	-	-	-	-	-	-	-
회화면	1	45	74	41	1	-	40	28	-	-	-
마암면	-	-	-	-	-	-	-	-	-	-	-
동해면	-	-	-	-	-	-	-	-	-	-	-
거류면	-	-	-	-	-	-	-	-	-	-	-

자료 : 행복나눔과

# Community Senior Service Facilities

주, 야간 보호시설 Day and night Care Center				단기보호서비스 Short-term care service			
시설수 No. of Institution	이용인원 Persons		종사자수 Workers	시설수 No. of Institution	이용인원 Persons		종사자수 Workers
	정원 Regular	현원 Present			정원 Regular	현원 Present	
-	-	-	-	-	-	-	-
1	6	-	-	-	-	-	-
1	6	-	-	-	-	-	-
1	6	-	-	-	-	-	-
1	8	4	3	-	-	-	-
<b>1</b>	<b>49</b>	<b>38</b>	<b>25</b>	<b>-</b>	<b>4</b>	<b>-</b>	<b>-</b>
1	8	4	12	-	-	-	-
-	-	-	-	-	-	-	-
-	-	-	-	-	-	-	-
-	-	-	-	-	-	-	-
-	-	-	-	-	-	-	-
-	-	-	-	-	-	-	-
-	-	-	-	-	-	-	-
-	-	-	-	-	-	-	-
-	-	-	-	-	-	-	-
-	-	-	-	-	-	-	-
-	-	-	-	-	-	-	-
-	41	34	13	-	4	-	-
-	-	-	-	-	-	-	-
-	-	-	-	-	-	-	-
-	-	-	-	-	-	-	-

## 27. 국민기초 생활보장 수급자

단위 : 가구수, 명

연도별 및 읍면별	총 수급자 Total recipients			일반수급자 General recipients	
	가 구 Households	시 설 Facilities	인 원 Persons	가 구 Households	인 원 Persons
2011	1,514	13	2,524	1,333	1,796
2012	1,465	15	2,403	1,326	1,776
2013	1,371	15	2,281	1,214	1,605
2014	1,338	16	2,198	1,146	1,496
2015	1,485	16	2,425	1,322	1,774
<b>2016</b>	<b>1,514</b>	<b>14</b>	<b>2,412</b>	<b>1,337</b>	<b>1,797</b>
고성읍	618	6	954	550	758
삼산면	64	1	98	59	84
하일면	68	-	87	63	80
하이면	92	-	126	82	112
상리면	52	-	72	42	57
대가면	51	1	74	47	59
영현면	41	-	49	35	42
영오면	46	-	66	40	50
개천면	46	1	102	41	48
구만면	38	-	51	35	46
회화면	142	-	178	128	156
마암면	42	4	247	37	51
동해면	82	2	123	66	98
거류면	132	-	185	112	156

자료 : 주민생활과

# Basic Livelihood Security Recipients

조건부 수급자 Conditional recipients		특례수급자 Special recipients		시설수급자 Institutionalized recipients	
가 구 Households	인 원 Persons	가 구 Households	인 원 Persons	시 설 Facilities	인 원 Persons
52	113	129	215	13	400
49	99	90	125	15	403
50	116	107	156	15	404
52	91	140	217	16	394
65	129	98	144	16	378
<b>60</b>	<b>122</b>	<b>117</b>	<b>166</b>	<b>14</b>	<b>327</b>
35	74	33	48	6	74
1	1	4	7	1	6
2	4	3	3	—	—
5	8	5	6	—	—
—	—	10	15	—	—
—	—	4	5	1	10
—	—	6	7	—	—
2	6	4	10	—	—
1	1	4	5	1	48
—	—	3	5	—	—
6	11	8	11	—	—
4	8	1	1	4	187
1	1	15	22	2	2
3	8	17	21	—	—

## 28. 여성폭력 상담

단위 : 개소, 건

연도별 및 읍면별	합계 Total		가정폭력 Domestic Violence		성폭력 Sexual Violence	
	상담소 No.of counseling centers	상담건수 No.of counseling	상담소 No.of counseling centers	상담건수 No.of counseling	상담소 No.of counseling centers	상담건수 No.of counseling
2011	1	1,175	1	1,145	-	29
2012	1	1,254	1	1,238	1	16
2013	1	1,191	1	1,173	-	16
2014	1	1,150	1	1,131	-	18
2015	1	1,010	1	994	-	16
<b>2016</b>	<b>1</b>	<b>880</b>	<b>1</b>	<b>857</b>	<b>-</b>	<b>23</b>
고성읍	1	511	1	501	-	10
삼산면	-	122	-	122	-	-
하일면	-	1	-	1	-	-
하이면	-	-	-	-	-	-
상리면	-	17	-	16	-	1
대가면	-	9	-	9	-	-
영현면	-	2	-	2	-	-
영오면	-	6	-	6	-	-
개천면	-	1	-	1	-	-
구만면	-	2	-	2	-	-
회화면	-	31	-	31	-	-
마암면	-	2	-	2	-	-
동해면	-	39	-	34	-	5
거류면	-	35	-	35	-	-
기 타	-	102	-	95	-	7

자료 : 행복나눔과

# Counseling Activities for Women

성매매피해 Victims of Forced Prostitution		피해자 지원내역 Counseling Follow-ups					
상담소 No. of counseling centers	상담건수 No. of counseling	계 Total	심리·정서적 지원 Counseling	수사·법적 지원 Legal Aid	의료지원 Medical Aid	시설입소 연계 Victim's facility	기타 Others
-	1	358	287	4	1	4	62
1	-	274	234	14	3	3	20
-	2	1,191	951	10	-	1	229
-	1	1,274	1,150	7	-	3	114
-	-	1,010	846	-	-	6	158
-	-	<b>880</b>	<b>649</b>	<b>3</b>	<b>1</b>	<b>3</b>	<b>224</b>
-	-	511	368	2	1	2	138
-	-	122	118	-	-	-	4
-	-	1	-	-	-	-	1
-	-	-	-	-	-	-	-
-	-	17	14	-	-	-	3
-	-	9	7	-	-	-	2
-	-	2	-	-	-	-	2
-	-	6	1	-	-	-	5
-	-	1	1	-	-	-	-
-	-	2	1	-	-	-	1
-	-	31	14	-	-	-	17
-	-	2	2	-	-	-	-
-	-	39	26	-	-	-	13
-	-	35	28	-	-	-	7
-	-	102	69	1	-	1	31



## 29. 소년·소녀가장현황

단위 : 명

연도별 및 읍면별	합계 Total	세대주 Householder	세대원 Householder members
2011	1	1	-
2012	2	1	1
2013	-	-	-
2014	-	-	-
2015	-	-	-
<b>2016</b>	-	-	-
고성읍	-	-	-
삼산면	-	-	-
하일면	-	-	-
하이면	-	-	-
상리면	-	-	-
대가면	-	-	-
영현면	-	-	-
영오면	-	-	-
개천면	-	-	-
구만면	-	-	-
회화면	-	-	-
마암면	-	-	-
동해면	-	-	-
거류면	-	-	-

자료 : 행복나눔과



## 30. 아동 복지 시설

단위 : 개소, 명

연도별 및 읍면별	합계 Total				양육시설 Child bringing up Institutions			
	시 설 수 Number of facilities	입 소 자 Admitted	퇴 소 자 Discharged	연말현재 생활인원 No.of inmates as of year- end	시 설 수 Number of facilities	입 소 자 Admitted	퇴 소 자 Discharged	연말현재 생활인원 No.of inmates as of year- end
2011	3	28	31	120	2	15	16	109
2012	3	19	22	117	2	11	16	103
2013	3	10	18	109	2	7	13	97
2014	3	18	17	109	2	9	11	95
2015	3	9	27	93	2	7	19	84
<b>2016</b>	<b>3</b>	<b>20</b>	<b>22</b>	<b>90</b>	<b>2</b>	<b>14</b>	<b>19</b>	<b>79</b>
고성읍	2	13	6	42	1	7	3	31
삼산면	-	-	-	-	-	-	-	-
하일면	-	-	-	-	-	-	-	-
하이면	-	-	-	-	-	-	-	-
상리면	-	-	-	-	-	-	-	-
대가면	-	-	-	-	-	-	-	-
영현면	-	-	-	-	-	-	-	-
영오면	-	-	-	-	-	-	-	-
개천면	1	7	16	48	1	7	16	48
구만면	-	-	-	-	-	-	-	-
회화면	-	-	-	-	-	-	-	-
마암면	-	-	-	-	-	-	-	-
동해면	-	-	-	-	-	-	-	-
거류면	-	-	-	-	-	-	-	-

자료 : 행복나눔과



## 31. 장애인복지 생활시설

단위 : 명

연도별	시설수 Number of facilities	입소자 Admitted		퇴 소 자 Discharged					연말현재 수용인원		
		위탁자 Referrals	무연고자 Non relatives	연고자 인 도 To relatives	취 업 Employed	전 원 Transfer	사 망 Death	기 타 Others	성별 Gender		
									계 Total	남 Male	여 Female
2011	1	60	-	-	-	-	-	-	60	36	24
2012	1	60	-	-	-	-	-	-	60	36	24
2013	1	60	-	-	-	-	1	-	59	35	24
2014	1	59	-	-	-	-	-	-	59	35	24
2015	2	70	-	-	-	-	-	-	70	41	29
2016	2	73	-	-	-	-	-	-	73	43	30

자료 : 행복나눔과

# Welfare Institutions for the Disabled

No. of inmates as of year-end

연 령 별 Age				장 애 종 별 By category of disability					
18세 미만 Less than 18 years old		18세 이상 18 years old and over		지 체	시 각	청각언어	정신지체	기 타	
남 Male	여 Female	남 Male	여 Female	Physically disabled	Visually disabled	Auditorily and lingually disabled	Mentally retarded	Others	
2011	-	-	36	24	-	-	-	60	-
2012	-	-	36	24	-	-	-	60	-
2013	-	-	35	24	-	-	-	59	-
2014	-	-	35	24	-	-	-	59	-
2015	-	-	41	29	-	-	-	70	-
2016	-	-	43	30	-	-	-	73	-

## 32. 장애인 등록 현황

단위 : 명

연도별 및 읍면별	성 별 Gender			장 애 유 형 By type of the disabled								
	계 Total	남 Male	여 Female	계 Total	지체 Crippling condition	뇌병변 Brain disorder	시각 Visually disabled	청각 Auditorily disabled	언어 Lingually disabled	지적장애 Mental retardation	발달 (자폐증) Autism	정신 Mental illness
2011	4,818	2,697	2,121	4,818	2,682	409	430	423	29	382	7	308
2012	4,764	2,659	2,105	4,764	2,646	399	424	414	30	378	13	314
2013	4,764	2,659	2,105	4,764	2,646	399	424	414	30	378	13	314
2014	4,670	2,586	2,084	4,675	2,557	390	408	399	33	395	16	316
2015	4,640	2,565	2,075	4,640	2,527	385	416	387	27	398	15	318
<b>2016</b>	<b>4,600</b>	<b>2,447</b>	<b>2,153</b>	<b>4,600</b>	<b>2,476</b>	<b>376</b>	<b>415</b>	<b>411</b>	<b>24</b>	<b>403</b>	<b>16</b>	<b>309</b>
고성읍	1,576	796	780	1,576	885	136	143	122	9	122	5	80
삼산면	189	99	90	189	90	14	28	18	1	28	-	7
하일면	198	92	106	198	109	17	22	24	1	13	1	4
하이면	278	162	116	278	136	24	33	42	2	10	1	12
상리면	194	96	98	194	112	17	19	18	4	9	1	7
대가면	203	104	99	203	107	22	26	15	1	19	-	10
영현면	117	63	54	117	75	9	7	11	-	7	-	4
영오면	154	71	83	154	98	8	14	14	-	7	1	5
개천면	123	64	59	123	79	8	11	6	2	7	-	7
구만면	116	66	50	116	58	11	9	14	1	12	-	7
회화면	306	180	126	306	176	25	26	28	-	22	1	22
마암면	361	210	151	361	88	18	12	23	1	90	2	121
동해면	344	188	156	344	200	26	24	36	2	32	1	10
거류면	441	256	185	441	263	41	41	40	-	25	3	13

자료 : 행복나눔과

# Registered Disabled Persons

							장애 등급 By grade of the disabled						
신장 Kidney failure	심장 Heart failure	호흡기 Respiratory organ	간 Liver	안면 Face	장루, 요루 ostomy	간질 Epilepsy	계 Total	1급 1st Grade	2급 2nd Grade	3급 3rd Grade	4급 4th Grade	5급 5th Grade	6급 6th Grade
76	13	25	7	3	11	13	4,817	345	735	887	788	1,077	985
83	9	23	7	3	13	8	4,764	314	710	894	782	1,052	1,012
87	7	23	8	3	13	7	4,708	314	705	887	764	1,037	1,001
100	5	22	11	4	13	6	4,670	309	701	884	743	1,016	1,017
107	4	20	11	3	14	8	4,640	304	683	877	744	1,014	1,018
<b>108</b>	<b>5</b>	<b>17</b>	<b>14</b>	<b>3</b>	<b>16</b>	<b>7</b>	<b>4,600</b>	<b>309</b>	<b>668</b>	<b>874</b>	<b>739</b>	<b>1,008</b>	<b>1,002</b>
47	4	8	6	1	6	2	1,576	111	208	301	252	339	365
2	-	-	1	-	-	-	189	17	28	40	23	43	38
4	-	-	2	-	1	-	198	12	31	23	28	49	55
12	-	2	1	-	2	1	278	16	35	48	56	57	66
5	-	-	-	-	2	-	194	10	21	34	33	45	51
1	-	1	-	-	1	-	203	19	19	51	33	41	40
1	-	-	-	-	1	2	117	7	11	18	25	34	22
5	-	-	1	-	-	1	154	7	16	19	28	46	38
2	-	1	-	-	-	-	123	5	11	22	18	28	39
1	-	2	1	-	-	-	116	9	13	18	19	31	26
4	-	-	1	-	1	-	306	21	43	52	52	67	71
4	-	1	-	1	-	-	361	34	118	104	40	38	27
9	1	1	-	1	1	-	344	20	52	63	57	89	63
11	-	1	1	-	1	1	441	21	62	81	75	101	101



### 33.기아·미아·부랑아발생 및 조치현황

## Occurrence and Measurement of Foundlings, Missing children and Vagrants

단위 : 명

연도별 및 읍면별	발생건수 Number of Occurrence	연고자인도 Hand over to Family	요보호아동 Care for children				
			계 Total	기아 Abandoned children	미혼모아동 Illegitimate children	미아 A lost child	비행가출아 A misdeed leaving home
2011	-	-	-	-	-	-	-
2012	-	-	-	-	-	-	-
2013	-	-	-	-	-	-	-
2014	-	-	-	-	-	-	-
2015	-	-	-	-	-	-	-
<b>2016</b>	<b>-</b>	<b>-</b>	<b>-</b>	<b>-</b>	<b>-</b>	<b>-</b>	<b>-</b>
고성읍	-	-	-	-	-	-	-
삼산면	-	-	-	-	-	-	-
하일면	-	-	-	-	-	-	-
하이면	-	-	-	-	-	-	-
상리면	-	-	-	-	-	-	-
대가면	-	-	-	-	-	-	-
영현면	-	-	-	-	-	-	-
영오면	-	-	-	-	-	-	-
개천면	-	-	-	-	-	-	-
구만면	-	-	-	-	-	-	-
회화면	-	-	-	-	-	-	-
마암면	-	-	-	-	-	-	-
동해면	-	-	-	-	-	-	-
거류면	-	-	-	-	-	-	-

자료 : 행복나눔과

## 34. 저소득 모·부자가정 Low-income Single Parent Families

단위 : 가구, 명

연도별 및 읍면별	합계 Total		국민기초생활보장법 수급자 Basic Livelihood Security law Recipients		한부모가족지원법 수급자 Single Parent Family Support Act Recipients		국가보훈법 수급자 Patriots and veterans affairs law recipients	
	가구수 Households	가구원수 Household members	가구수 Households	가구원수 Household members	가구수 Households	가구원수 Household members	가구수 Households	가구원수 Household members
2011	104	276	35	92	69	184	-	-
2012	111	302	26	74	85	228	-	-
2013	134	357	37	95	97	262	-	-
2014	163	425	73	180	90	245	-	-
2015	160	419	69	174	91	245	-	-
<b>2016</b>	<b>174</b>	<b>448</b>	<b>138</b>	<b>278</b>	<b>36</b>	<b>170</b>	-	-
고성읍	99	263	81	166	18	97	-	-
삼산면	3	7	2	5	1	2	-	-
하일면	3	5	2	2	1	3	-	-
하이면	11	25	9	18	2	7	-	-
상리면	5	13	4	8	1	5	-	-
대가면	2	4	2	4	-	-	-	-
영현면	-	-	-	-	-	-	-	-
영오면	1	3	1	3	-	-	-	-
개천면	3	7	2	6	1	1	-	-
구만면	1	3	1	3	-	-	-	-
회화면	12	34	8	16	4	18	-	-
마암면	2	5	2	5	-	-	-	-
동해면	10	24	7	12	3	12	-	-
거류면	22	55	17	30	5	25	-	-

자료 : 행복나눔과

## 35. 묘지 및 납골시설

단위 : 개소, m<sup>2</sup>

연도별 및 읍면별	매장 Cemeteries							
	계 Total				공설묘지 Public cemeteries			
	개소 Sites	면적 Area		분묘설치가능 Grave placed	개소수 Sites	면적 Area		분묘설치가능 Grave placed
		총면적 Gross	점유면적 Occupied			총면적 Gross	점유면적 Occupied	
2011	2	228,425	126,267	7,693	1	2,311	2,381	80
2012	2	280,320	167,013	10,740	1	7,381	7,131	20
2013	2	213,323	40,616	6,175	1	7,381	7,131	20
2014	2	213,323	40,616	6,147	1	7,381	7,131	20
2015	2	213,323	40,616	6,203	1	7,381	7,131	130
<b>2016</b>	<b>2</b>	<b>213,323</b>	<b>40,616</b>	<b>6,155</b>	<b>1</b>	<b>7,381</b>	<b>7,131</b>	<b>150</b>
고성읍	-	-	-	-	-	-	-	-
삼산면	-	-	-	-	-	-	-	-
하일면	-	-	-	-	-	-	-	-
하이면	-	-	-	-	-	-	-	-
상리면	1	205,942	33,485	6,005	-	-	-	-
대가면	-	-	-	-	-	-	-	-
영현면	-	-	-	-	-	-	-	-
영오면	-	-	-	-	-	-	-	-
개천면	-	-	-	-	-	-	-	-
구만면	-	-	-	-	-	-	-	-
회화면	-	-	-	-	-	-	-	-
마암면	-	-	-	-	-	-	-	-
동해면	1	7,381	7,131	150	1	7,381	7,131	150
거류면	-	-	-	-	-	-	-	-

자료 : 행복나눔과

# Cemeteries, Crematorium and Charnel houses

매 장 Cemeteries				화장시설 Crematorium					
법인묘지 Corporation cemeteries				계 Total		공설 Public		법인 Corporation	
개소수 Sites	면 적 Area		분묘설치가능 Grave placed	개소수 Sites	화로수 Brazier	개소수 Sites	화로수 Brazier	개소수 Sites	화로수 Brazier
	총면적 Gross	점유면적 Occupied							
1	226,114	123,886	7,613	1	9	1	9	-	-
1	272,939	159,882	10,720	1	2	1	2	-	-
1	205,942	33,485	6,155	1	2	1	2	-	-
1	205,942	33,485	6,127	1	2	1	2	-	-
1	205,942	33,485	6,073	1	2	1	2	-	-
<b>1</b>	<b>205,942</b>	<b>33,485</b>	<b>6,005</b>	<b>1</b>	<b>2</b>	<b>1</b>	<b>2</b>	-	-
-	-	-	-	-	-	-	-	-	-
-	-	-	-	-	-	-	-	-	-
-	-	-	-	-	-	-	-	-	-
-	-	-	-	-	-	-	-	-	-
1	205,942	33,485	6,005	1	2	1	2	-	-
-	-	-	-	-	-	-	-	-	-
-	-	-	-	-	-	-	-	-	-
-	-	-	-	-	-	-	-	-	-
-	-	-	-	-	-	-	-	-	-
-	-	-	-	-	-	-	-	-	-
-	-	-	-	-	-	-	-	-	-
-	-	-	-	-	-	-	-	-	-
-	-	-	-	-	-	-	-	-	-
-	-	-	-	-	-	-	-	-	-

## 35. 묘지 및 납골시설(계속)

### Cemeteries, Crematorium and Charnel houses(Cont' d)

단위 : 개소, m<sup>2</sup>

연 도 별 및 읍 면 별	봉 안 당 Charnel houses								
	개 소 수 Sites			총봉안능력(기) Total capacity			납 골 기 수 Deposited number		
	소계 Subtotal	공설 Public	법인 Corporation	소계 Subtotal	공설 Public	법인 Corporation	소계 Subtotal	공설 Public	법인 Corporation
2011	3	2	1	5,541	5,474	67	2,610	2,610	-
2012	3	2	1	5,751	5,684	67	2,810	2,810	-
2013	1	1	-	5,684	5,684	-	2,993	2,993	-
2014	1	1	-	5,737	5,737	-	2,465	2,465	-
2015	1	1	-	5,737	5,737	-	2,575	2,575	-
<b>2015</b>	<b>1</b>	<b>1</b>	<b>-</b>	<b>5,737</b>	<b>5,737</b>	<b>-</b>	<b>2,646</b>	<b>2,646</b>	<b>-</b>
고성읍	-	-	-	-	-	-	-	-	-
삼산면	-	-	-	-	-	-	-	-	-
하일면	-	-	-	-	-	-	-	-	-
하이면	-	-	-	-	-	-	-	-	-
상리면	-	1	-	5,737	5,737	-	2,646	2,646	-
대가면	-	-	-	-	-	-	-	-	-
영현면	-	-	-	-	-	-	-	-	-
영오면	-	-	-	-	-	-	-	-	-
개천면	-	-	-	-	-	-	-	-	-
구만면	-	-	-	-	-	-	-	-	-
회화면	-	-	-	-	-	-	-	-	-
마암면	-	-	-	-	-	-	-	-	-
동해면	-	-	-	-	-	-	-	-	-
거류면	-	-	-	-	-	-	-	-	-

자료 : 행복나눔과

## 36. 헌혈사업실적 Blood Donation Activities

단위 : 명

연도별	장 소 별 By place								
	계 Total	혈액원 Blood center	헌혈의집 Blood donation center	가 두 Street campaign	군부대 Military unit	예비군 훈련장 Reserveforces training center	학 교 School	직 장 Company	기타 Other
2011	956	-	-	-	159	-	708	89	-
2012	1,161	-	-	-	254	-	811	96	-
2013	1,249	-	-	-	391	-	803	55	-
2014	731	-	-	-	-	-	706	25	-
2015	868	-	-	-	193	-	565	110	-
<b>2016</b>	<b>834</b>	-	-	-	<b>187</b>	-	<b>577</b>	<b>70</b>	-

연도별	직 업 별 By occupation					
	계 Total	학생 Student	공무원 Public servant	회사원 Worker	군인 Soldier	기타 Other
2011	956	708	25	64	159	-
2012	1,161	811	40	56	254	-
2013	1,249	803	42	13	391	-
2014	731	706	22	3	-	-
2015	868	560	51	56	197	4
<b>2016</b>	<b>834</b>	<b>568</b>	<b>36</b>	<b>25</b>	<b>193</b>	<b>12</b>

자료 : 보건소

## 36. 헌혈사업실적(계속) Blood Donation Activities(Cont' d)

단위 : 명

연도별	연 령 별 By age-group					
	계 Total	16~19세 Years old	20~29세 Years old	30~39세 Years old	40~49세 Years old	50세 이상 Years old and over
2011	956	708	159	25	64	-
2012	1,161	811	254	35	61	-
2013	1,249	803	401	45	-	-
2014	731	706	3	12	-	-
2015	868	570	198	47	36	17
<b>2016</b>	<b>834</b>	<b>553</b>	<b>185</b>	<b>37</b>	<b>31</b>	<b>28</b>

연도별	혈액형별 By type of blood				
	계	A	B	O	AB
2011	956	...	...	...	...
2012	1,161	...	...	...	...
2013	1,249	...	...	...	...
2014	731	...	...	...	...
2015	868	292	215	266	95
<b>2016</b>	<b>834</b>	<b>283</b>	<b>203</b>	<b>261</b>	<b>87</b>

자료 : 보건소

# 37. 방문 건강관리 사업실적

## Home Visiting Health Service

단위 : 가구수, 명, 건수

연도별 및 읍면별	가정방문 Home visiting											집단교육 및 상담  Group educa- tion
	등록가구 Registration Household	방문건수 Number of visits	질환별 방문간호 환자수									
			계 Total	암 Cancer	당뇨병 Diabetes	고혈압 Hypert- ension	관절염 Arthritis	뇌졸중 Apoplexy	치매 Dementia	정신질환 Mentalill- ness	기타 others	
2011	6,529	31,506	9,154	257	1,083	3,731	2,727	281	487	125	463	59,775
2012	6,835	34,476	9,371	321	1,093	3,764	2,772	339	338	218	526	54,362
203	6,300	22,000	10,253	219	2,405	3,351	3,006	442	297	154	379	54,930
2014	5,040	17,596	8,319	176	1,975	2,679	2,404	353	247	106	379	47,663
2015	2,860	13,082	4,629	151	481	1,743	1,519	124	198	40	373	23,100
<b>2016</b>	<b>2,938</b>	<b>16,645</b>	<b>-</b>	<b>81</b>	<b>260</b>	<b>833</b>	<b>902</b>	<b>33</b>	<b>57</b>	<b>9</b>	<b>768</b>	<b>26,630</b>
고성읍	84	216	84	-	9	9	40	1	2	5	18	6,500
삼산면	163	1,152	164	5	30	84	38	-	2	-	5	1,077
하일면	249	1,378	225	4	33	96	38	1	9	-	44	1,015
하이면	429	2,436	457	28	31	146	121	9	12	-	110	1,125
상리면	55	110	46	-	6	12	16	-	-	2	10	778
대가면	465	2,658	472	9	26	151	182	11	9	-	84	1,307
영현면	235	1,341	237	2	4	25	97	1	3	-	105	968
영오면	121	440	118	-	8	8	75	-	1	-	26	884
개천면	199	1,144	202	3	28	67	54	-	3	-	47	975
구만면	112	397	110	-	2	2	80	-	-	-	26	783
회화면	278	1,657	275	2	22	76	28	8	10	-	129	3,075
마암면	204	1,176	186	5	12	55	75	2	4	2	31	1,066
동해면	275	2,288	298	23	44	93	28	-	2	-	108	4,075
거류면	69	252	69	-	5	9	30	-	-	-	25	3,002

자료 : 보건소



## 38. 보건 교육 실적

가. 건강생활 실천교육

단위 : 명

연도별 및 읍면별	합계 Total	금연 Refrain of smoking	영양 Nutrition	절주 Temper- ance	운동 Exercise	구강 보건 Oral health	안전 관리 Emergency medical treatment	약물 오남용 Drugstuffs abuse	성교육 Sex education	위생교육 (식품안전) Sanitation Food safety
2011	84,626	39,038	13,270	12,261	9,087	10,578	114	278	-	-
2012	81,372	38,781	16,545	5,752	14,611	5,623	60	-	-	-
2013	67,392	14,230	14,899	10,750	19,566	7,697	-	-	250	-
2014	59,279	16,714	6,900	5,863	16,800	12,866	-	-	136	-
2015	59,372	17,452	5,976	5,578	18,786	11,580	-	-	-	-
<b>2016</b>	<b>58,361</b>	<b>16,325</b>	<b>5,972</b>	<b>5,575</b>	<b>18,783</b>	<b>11,556</b>	-	-	<b>150</b>	-
고성읍	17,025	4,920	713	662	8,030	2,700	-	-	-	-
삼산면	2,260	496	402	398	465	499	-	-	-	-
하일면	2,726	650	423	354	679	620	-	-	-	-
하이면	3,392	684	352	368	1,235	753	-	-	-	-
상리면	2,902	684	352	395	623	698	-	-	150	-
대가면	2,565	653	399	386	534	593	-	-	-	-
영현면	2,035	420	254	265	498	598	-	-	-	-
영오면	2,893	780	420	321	610	762	-	-	-	-
개천면	2,391	610	398	392	524	467	-	-	-	-
구만면	2,504	680	406	350	570	498	-	-	-	-
회화면	7,024	2,940	521	398	1,935	1,230	-	-	-	-
마암면	2,824	629	523	480	540	652	-	-	-	-
동해면	3,239	829	403	398	1,020	589	-	-	-	-
거류면	4,581	1,350	406	408	1,520	897	-	-	-	-

자료 : 보건소

# Health Education

## 나. 성인병예방 및 관리교육

단위 : 명

합계	고혈압	당뇨	비만· 고지혈증	암예방	아토피질환 (환경성질환)	뇌심혈관계질환	소화기계 질환	치매	기타
Total	Hypertension	Diabetes mellitus	Obesity Hyper lipidemia	Cancer	Atopy	Cerebrovascular diseases	Diseases of the digestive	Dementia	others
94,828	22,797	7,779	11,486	47,964	785	675	-	3,342	-
84,798	21,000	7,623	2,849	48,261	1,009	-	-	4,056	-
88,722	15,100	7,683	9,783	48,398	1,193	1,870	-	4,695	-
142,575	16,066	8,299	10,565	99,803	1,305	1,827	-	4,710	-
91,194	22,557	12,864	11,521	27,606	1,456	10,698	-	4,492	-
<b>74,639</b>	<b>24,771</b>	<b>13,387</b>	<b>10,487</b>	-	<b>1,223</b>	<b>24,771</b>	-	-	-
16,232	4,347	4,347	2,482	-	709	4,347	-	-	-
3,407	1,242	343	580	-	-	1,242	-	-	-
4,742	1,962	330	488	-	-	1,962	-	-	-
7,858	2,447	2,205	671	-	88	2,447	-	-	-
2,809	1,014	338	443	-	-	1,014	-	-	-
7,114	2,897	335	901	-	84	2,897	-	-	-
7,072	2,567	1,284	654	-	-	2,567	-	-	-
6,097	2,003	1,668	423	-	-	2,003	-	-	-
4,193	1,300	910	683	-	-	1,300	-	-	-
1,929	632	211	454	-	-	632	-	-	-
2,834	874	188	862	-	36	874	-	-	-
1,449	398	199	454	-	-	398	-	-	-
4,992	1,819	606	681	-	67	1,819	-	-	-
3,911	1,269	423	711	-	239	1,269	-	-	-

## 39. 보 육 시 설

단위 : 개소, 명

연 도 별 및 읍 면 별	어린이집 현황 Childcare Facilities							
	합계	국.공립	사회복지법인 Social welfare Authorized	법인.단체 등 Corporation and others	민간 Private	가정 Play group	부모협동 Parents- Corporation	직장 Workshop
	Total	Public						
2011	25	2	-	2	15	6	-	-
2012	33	2	-	2	17	12	-	-
2013	32	3	2	2	14	11	-	-
2014	31	3	2	2	12	12	-	-
2015	30	3	3	2	11	11	-	-
<b>2016</b>	<b>27</b>	<b>3</b>	<b>3</b>	<b>2</b>	<b>10</b>	<b>9</b>	<b>-</b>	<b>-</b>
고성읍	23	2	3	2	8	8	-	-
삼산면	-	-	-	-	-	-	-	-
하일면	-	-	-	-	-	-	-	-
하이면	-	-	-	-	-	-	-	-
상리면	-	-	-	-	-	-	-	-
대가면	-	-	-	-	-	-	-	-
영현면	-	-	-	-	-	-	-	-
영오면	-	-	-	-	-	-	-	-
개천면	-	-	-	-	-	-	-	-
구만면	-	-	-	-	-	-	-	-
회화면	2	1	-	-	-	1	-	-
마암면	-	-	-	-	-	-	-	-
동해면	1	-	-	-	1	-	-	-
거류면	1	-	-	-	1	-	-	-

자료 : 행복나눔과

# Day Care Centers for Children

보육아동현황 Children in Care									
합계 Total	남 Male	여 Female	국.공립	사회복지법인	법인.단체 등	민간	가정	부모협동	직장
			Public	Social welfare Authorized	Corporation and others	Private	Play group	Parents- Corporation	Workshop
-	-	-	-	-	-	-	-	-	-
-	-	-	-	-	-	-	-	-	-
1,545	840	705	211	130	188	840	176	-	-
1,773	963	810	220	216	193	931	213	-	-
1,497	755	742	187	189	180	758	183	-	-
<b>1,449</b>	<b>711</b>	<b>738</b>	<b>206</b>	<b>189</b>	<b>178</b>	<b>724</b>	<b>152</b>	-	-
1,267	623	644	123	189	178	643	134	-	-
-	-	-	-	-	-	-	-	-	-
-	-	-	-	-	-	-	-	-	-
-	-	-	-	-	-	-	-	-	-
-	-	-	-	-	-	-	-	-	-
-	-	-	-	-	-	-	-	-	-
-	-	-	-	-	-	-	-	-	-
-	-	-	-	-	-	-	-	-	-
-	-	-	-	-	-	-	-	-	-
101	47	54	83	-	-	-	18	-	-
-	-	-	-	-	-	-	-	-	-
61	29	32	-	-	-	61	-	-	-
20	12	8	-	-	-	20	-	-	-

## 40. 자원봉사자 현황 Volunteers

단위 : 명

연도별 및 읍면별	성별 By Gender			연령별 By Age						
	계 Total	남 Male	여 Female	계 Total	19세이하	20~29	30~39	40~49	50~59	60세이상 years old and over
2011	10,480	5,450	5,030	10,480	2,173	845	2,451	2,489	1,596	926
2012	11,021	5,752	5,269	11,021	1,759	734	962	2,515	2,467	2,584
2013	11,802	6,186	5,616	11,802	1,685	1,198	810	2,567	2,698	2,844
2014	9,742	4,629	5,113	9,742	2,263	1,500	630	1,879	1,966	1,504
2015	11,167	5,283	5,884	11,167	2,975	1,867	688	1,884	2,040	1,713
<b>2016</b>	<b>12,011</b>	<b>5,642</b>	<b>6,369</b>	<b>12,011</b>	<b>3,249</b>	<b>2,140</b>	<b>676</b>	<b>1,843</b>	<b>2,098</b>	<b>2,005</b>
고성읍	7,965	3,614	4,351	7,965	2,755	1,858	417	1,161	1,003	771
삼산면	285	105	180	285	19	10	15	99	49	93
하일면	247	99	148	247	5	3	16	65	125	33
하이면	282	107	175	282	12	26	27	58	66	93
상리면	141	87	54	141	31	2	5	19	32	52
대가면	176	93	83	176	7	4	11	26	59	69
영현면	125	57	68	125	2	3	8	12	39	61
영오면	242	151	91	242	52	4	12	31	52	91
개천면	180	98	82	180	12	2	9	41	52	64
구만면	64	20	44	64	6	1	8	9	15	25
회화면	957	469	488	957	239	67	57	168	221	205
마암면	582	307	275	582	46	52	28	87	147	222
동해면	174	97	77	174	6	9	21	25	42	71
거류면	591	338	253	591	57	99	42	42	196	155

자료 : 주민생활과

# 41. 기초노령연금 수급자 수

## Number of Basic Senior Pension Recipients

단위 : 명, %

연 도 별	전제 노인 대비 기초노령연금 수급자 (명) Total recipients of Basic Senior Pension as % of Total Population 65+ (Persons)								
	전제 노인 Population 65 years old & over			수 급 자 수 Total recipients			수 급 률 (%) Take-up rate		
	합계 Total	남 Male	여 Female	합계 Total	남 Male	여 Female	합계 Total	남 Male	여 Female
2012	13,532	5,076	8,456	11,057	...	...	81.7	...	...
2013	13,793	5,262	8,531	11,076	...	...	80.3	...	...
2014	14,092	5,396	8,696	11,516	...	...	81.7	...	...
2015	14,222	5,494	8,728	11,516	...	...	81.0	...	...
2016	14,462	5,665	8,797	11,464	3,979	7,485	79.3	...	...
고성군	14,462	5,665	8,797	11,464	3,979	7,485	79.3	...	...

자료 : 행복나눔과

주 : 2012년 기준부터 신규 통계자료로 추가됨.





XIII

# 환경

## ENVIRONMENT

---

1. 환경오염물질 배출사업장  
Environmental Pollutant Emitting Facilities
2. 환경오염배출사업장 단속 및 행정조치  
Inspection & Administrative Measures for Environmental  
PollutantEmitting Facilities
3. 보건환경 검사 실적  
Health and Environmental Inspection
4. 쓰레기 수거  
Waste Collection and Disposal
5. 생활 폐기물 매립지  
General waste Landfill
6. 하수 및 분뇨발생량 및 처리현황  
Sewage & Night Soil Discharge and Treatment
7. 하수종말처리장  
Sewage Treatment Plants



# 1. 환경오염물질 배출사업장 Environmental Pollutant Emitting Facilities

단위 : 개소

연도별	총계 (A+B+C) Grand Total	대기(가스, 먼지, 매연 및 악취) Air pollution(gas, dust, soot and bad smell)					계(A) Total	1종 Class 1	2종 Class 2	3종 Class 3	4종 Class 4	5종 Class 5
		계(A) Total	1종 Class 1	2종 Class 2	3종 Class 3	4종 Class 4						
2011	317	69	7	3	3	24	32					
2012	249	63	7	3	3	24	26					
2013	247	60	5	4	1	23	27					
2014	236	58	5	4	1	27	21					
2015	243	67	5	5	1	30	26					
<b>2016</b>	<b>243</b>	<b>67</b>	<b>5</b>	<b>5</b>	<b>1</b>	<b>30</b>	<b>26</b>					
고성군	243	67	5	5	1	30	26					

연도별	수질(폐수) Water Pollution(waste water)					소음 및 진동 (C) Noise & vibration	
	계(B) Total	1종 Class 1	2종 Class 2	3종 Class 3	4종 Class 4		5종 Class 5
2011	125	-	-	2	3	120	123
2012	102	-	-	2	3	97	84
2013	102	-	-	2	3	97	85
2014	85	-	-	2	2	81	93
2015	95	-	-	3	1	91	81
<b>2016</b>	<b>95</b>	<b>-</b>	<b>-</b>	<b>3</b>	<b>1</b>	<b>91</b>	<b>81</b>
고성군	95	-	-	3	1	91	81

자료 : 환경과

## 2. 환경오염배출사업장 단속 및 행정조치

### Inspection & Administrative Measures for Environmental Pollutant Emitting Facilities

단위 : 개소, 건

연 도 별	배출업소 Number of pollutant emitting facilities	단속업소 Number of establishment inspected	위반업소 (A+B) Number of violations	행정처분내역 Administrative actions taken		
				계 (A) Total	경 고 Warnings	개선명령 Order of repair
2011	182	94	6	6	3	1
2012	182	80	3	3	2	4
2013	247	86	7	7	-	5
2014	236	94	8	8	4	4
2015	243	82	4	4	-	1
<b>2016</b>	<b>243</b>	<b>87</b>	<b>9</b>	<b>9</b>	<b>4</b>	<b>4</b>
고성군	243	87	9	9	4	4

연 도 별	행정처분내역 Administrative actions taken						병과고발 (B) Accusation with administrative measures
	조업정지 Temporary suspension	사용금지 Prohibition on use	허가취소 License revoked	폐쇄명령 Abolish	순수고발 Accusation	기 타 Others	
2011	-	2	-	-	-	-	-
2012	1	1	-	-	-	-	1
2013	-	2	-	-	-	-	2
2014	-	-	-	-	-	-	-
2015	1	1	-	1	-	-	-
<b>2016</b>	<b>1</b>	<b>-</b>	<b>-</b>	<b>-</b>	<b>-</b>	<b>-</b>	<b>-</b>
고성군	1	-	-	-	-	-	-

자료 : 환경과

### 3. 보건 환경 검사 실적

## Health and Environmental Inspection

단위 : 건

연 도 별	합계 Total	보건분야 Health fields					
		소 계 Total	역학조사 Epidemiology research	미생물검사 Microbiology test	약품분석 Drug analysis	식품분석 Food analysis	농산물분석 product analysis
2011	469	160	-	65	-	71	24
2012	327	204	-	65	18	121	-
2013	406	139	-	32	6	101	-
2014	453	234	-	45	10	179	-
2015	361	207	-	57	10	140	-
<b>2016</b>	<b>580</b>	<b>342</b>	-	<b>246</b>	<b>10</b>	<b>86</b>	-

연 도 별	환경분야 Environment fields						
	소 계 Total	환경조사 Environment research	대기보전 Air quality preservation	수질보전 Water quality preservation	수질검사 Potable water analysis	폐기물분석 Waste analysis	수계조사 (해양조사) Marine investigation
2011	309	11	19	10	85	93	91
2012	123	12	10	40	31	29	1
2013	267	-	16	60	68	77	46
2014	219	26	4	94	68	27	-
2015	154	45	5	32	36	36	-
<b>2016</b>	<b>238</b>	-	<b>27</b>	-	<b>113</b>	<b>98</b>	-

자료 : 경상남도보건환경연구원

## 4. 쓰레기수거 Waste Collection and Disposal

단위 : 명, 톤, 대

연도별	행정구역(A) Administrative area		청소구역(B) Waste-collected area		수거지 인구율 (B/A)	배출량(C) (톤/일) ( c )	처리량(D) (톤/일) ( d )	수거율(% (d/c)
	면적	인구	면적	인구	Population ratio in the waste- collected area	(ton/day) Amount of discharged waste	(ton/day) Amount of waste disposal	Disposal ratio
	Area	Population	Area	Population				
2011	517	57,264	517	57,264	100	30	30	100
2012	517	56,906	517	56,906	100	29	29	100
2013	517	56,369	517	56,369	100	30	30	100
2014	517	57,659	517	57,659	100	30	30	100
2015	517	57,175	517	57,175	100	29	29	100
2016	517	51,703	517	51,703	100	29	29	100
고성군	517	51,703	517	51,703	100	29	29	100

자료 : 환경과

주 : 사업장 생활폐기물 포함.

## 4. 쓰레기 수거(계속)

단위 : 명, 톤, 대

수거처리 By type of waste disposal

계	매립	소각	재활용	해양 배출	기타	폐기물 Wastes								
						생활폐기물 Domestic wastes				사업장 배출시설계 폐기물 Industrial wastes				
						발생량 Gene- ration	매립 Landfill	소각 Incine- ration	재활용 Recycling	발생량 Gene- ration	매립 Landfil	소각 Incine- ration	재활용 Recycling	해양 배출 Dumping at sea
Total	Landfill	Incine- ration	Recycling	Dumping at sea	Other	Generation	Landfill	Incine- ration	Recycling	Generation	Landfil	Incine- ration	Recycling	Dumping at sea
1,701	370	113	1,206	13	-	30	7	11	11	925	12	3	898	13
2,595	618	144	1,667	12	155	29	2	16	11	1,244	59	3	1,169	12
2,774	695	199	1,854	12	14	30	4	17	9	1,438	26	6	1,394	12
2,943	870	161	1,894	7	11	30	3	16	11	1,659	59	3	1,590	7
3,817	1,593	177	1,972	5	71	29	1	17	12	2,360	695	3	1,656	5
<b>4,020</b>	<b>1,824</b>	<b>205</b>	<b>1,985</b>	<b>3</b>	<b>3</b>	<b>29</b>	<b>8</b>	<b>17</b>	<b>4</b>	<b>2,524</b>	<b>837</b>	<b>6</b>	<b>1,678</b>	<b>3</b>
4,020	1,824	205	1,985	3	3	29	8	17	4	2,524	837	6	1,678	3

자료 : 환경과

주 : 사업장 생활폐기물 포함.

# Waste Collection and Disposal(Cont' d)

단위 : 명, 톤, 대

수거처리 By type of waste disposal												
폐기물 Wastes												
건설 폐기물 Construction wastes					지정 폐기물 Specified wastes							
발생량 Generation	매립 Landfill	소각 Incineration	재활용 Recycling	해역 배출 Dumping at sea	전년도 이월량 Carry over	해당 연도 발생량	매립 Landfill	소각 Incineration	재활용 Recycling	해역 배출 Dumping at sea	기타 보관량 Custody	
151	-	-	151	-	-	596	351	99	146	-	-	
304	-	-	304	-	-	1,019	557	125	183	-	155	
268	-	-	268	-	-	1,038	665	176	183	-	14	
116	-	-	116	-	-	1,138	808	142	177	-	11	
128	-	-	128	-	-	1,301	897	157	176	-	71	
<b>151</b>	-	-	<b>151</b>	-	-	<b>1,316</b>	<b>979</b>	<b>182</b>	<b>152</b>	-	<b>3</b>	
151	-	-	151	-	-	1,316	979	182	152	-	3	

## 4. 쓰레기 수거(계속)

### Waste Collection and Disposal(Cont' d)

단위 : 명, 톤, 대

연도별	지방자치단체 Local government				대행업체 Service company				자가처리업소 Self-managed workplace			
	인원 Workers	장비 Equipment			인원 Workers	장비 Equipment			인원 Workers	장비 Equipment		
		차량 Motorcars	손수레 Handcars	중장비 Heavy Equipment		차량 Motorcars	손수레 Handcars	중장비 Heavy Equipment		차량 Motorcars	손수레 Handcars	중장비 Heavy Equipment
2011	37	11	5	1	-	-	-	-	-	-	-	-
2012	44	13	5	1	-	-	-	-	-	-	-	-
2013	44	16	5	1	-	-	-	-	-	-	-	-
2014	44	16	5	1	-	-	-	-	-	-	-	-
2015	44	16	5	1	-	-	-	-	-	-	-	-
2016	42	16	5	1	-	-	-	-	-	-	-	-
고성군	42	16	5	1	-	-	-	-	-	-	-	-

자료 : 환경과

주 : 사업장 생활폐기물 포함.

## 5. 생활 폐기물 매립지 General waste Landfill

단위 : 개소

연도별	개 소 Number of landfills	면적 (㎡) Area of landfills	총매립용량 (㎥) Total landfill capacity	기매립량 (㎥) Current landfill amount	잔여매립 가능량(㎥) Residual landfill capacity
2011	1	13,275	85,234	65,200	20,034
2012	1	13,275	85,234	66,348	18,886
2013	1	13,275	85,234	68,177	17,057
2014	1	13,275	85,234	69,914	15,320
2015	1	13,275	85,234	71,992	13,242
<b>2016</b>	<b>2</b>	<b>37,043</b>	<b>271,234</b>	<b>76,198</b>	<b>195,036</b>
고성군	2	37,043	271,234	76,198	195,036

자료 : 환경과



## 6. 하수 및 분뇨발생량 및 처리현황

연도별	하수 및 분뇨발생량 Amount of Sewage & Night Soil generated					
	하수 Sewage			분뇨 Night soil		
	발생량(㎥/일) Amount of generated			발생량 Amount of generated		
	계 Total	하수처리구역내 Inner area of Sewage treatment	하수처리구역외 Outer area of Sewage treatment	계(A) Total	수거식(B) Squat toilet	수세식(C) Flush toilet
2011	14,390	6,862	7,528	20	1	19
2012	14,651	6,921	7,730	25	1	24
2013	16,327	8,465	7,862	31	2	29
2014	15,947	8,973	6,974	33	2	31
2015	16,230	11,355	4,875	36	2	34
<b>2016</b>	<b>16,744</b>	<b>11,943</b>	<b>4,801</b>	<b>37</b>	<b>2</b>	<b>35</b>

연도별	시설명 Facility	분뇨처리시설 Night soil treatment facility					
		시설용량(㎥/일) Capacity			처리량(㎥/일) Amount of waste disposal		
		물리적 Mechanical	생물학적 Biological	고도 Advanced	물리적 Mechanical	생물학적 Biological	고도 Advanced
2011	고성군분뇨처리시설	...	50	-	-	20	-
2012	고성군분뇨처리시설	...	50	-	-	25	-
2013	고성군분뇨처리시설	...	50	-	-	31	-
2014	고성군분뇨처리시설	...	50	-	-	33	-
2015	고성군분뇨처리시설	...	50	-	-	36	-
<b>2016</b>	<b>고성군분뇨처리시설</b>	<b>...</b>	<b>50</b>	<b>-</b>	<b>-</b>	<b>37</b>	<b>-</b>

자료 : 상하수도사업소

# Sewage & Night Soil Discharge and Treatment

하수 및 분뇨발생량 Amount of Sewage & Night Soil generated					
분뇨 Night soil					
처리대상량(m <sup>3</sup> /일) Target treatment volume(m <sup>3</sup> /day)			처리대상 제외 Out of Treatment		
계(D) Total	수거분뇨 Night soil Collected	정화조오니 Sludge from septic tank	계 Total	오.벽지분뇨 Night soil of the back country	정화조등에서 처리 Treatment of Sludge
20	1	19	-	-	-
25	1	24	-	-	-
31	2	29	-	-	-
31	2	29	-	-	-
36	2	34	-	-	-
<b>37</b>	<b>2</b>	<b>35</b>	-	-	-

분뇨처리시설 Night soil treatment facility						
연계처리장명 Relative treatment plants	사업비(백만원) Opereation expense (Million won)	운영방법 Operation method	방류수역 Waters of disposal			
			지류 Branch stream	본류 Main stream	수계 Water System	
고성군하수처리장	1,650	직영	하수연계처리	당항	남해	
고성군하수처리장	1,650	직영	하수연계처리	당항	남해	
고성군하수처리장	1,650	직영	하수연계처리	당항	남해	
고성군하수처리장	1,650	직영	하수연계처리	당항	남해	
고성군하수처리장	1,650	직영	하수연계처리	당항	남해	
<b>고성군하수처리장</b>	<b>1,650</b>	<b>직영</b>	<b>하수연계처리</b>	<b>당항</b>	<b>남해</b>	

## 6. 하수 및 분뇨발생량 및 처리현황(계속) Sewage & Night Soil Discharge and Treatment(Cont' d)

연도별	분뇨수집·운반업체 Company of night soil collection & delivery						
	업체수 No. of company	시설(차량)현황(대수) Facility(Vehicles)					종사인원 No. of worker
		계 Total	3톤이하 Less than 3ton	4.5톤이하 Less than 4.5ton	8톤이하 Less than 8ton	기타 Others	
2011	2	4	1	2	1	—	3
2012	2	4	1	2	1	—	3
2013	2	4	1	2	1	—	3
2014	2	4	1	2	1	—	3
2015	1	4	1	1	1	1	5
2016	1	4	1	1	1	—	5

자료 : 상하수도사업소

## 7. 하수종말처리장 Sewage Treatment Plants

연도별 및 처리장별	시설명 (하수/마을) Facility	소재지 Location	시설용량 (하수/마을) (일/m <sup>3</sup> ) Capacity of plants			
			계 Total	물리적 Mechanical	생물학적 Biological	고도 Advanced
2011	하수2/마을19	-	(14000/1443)	-	(0/85)	(14000/1313)
2012	하수2/마을19	-	(14000/1443)	-	(0/85)	(14000/1313)
2013	하수2/마을19	-	(14,000/1,463)	-	(0/40)	(14,000/1,423)
2014	하수3/마을19	-	(15,200/1,463)	-	(0/40)	(15,200/1,423)
2015	하수3/마을20	-	(15,200/1,718)	-	(0/0)	(15,200/1,718)
<b>2016</b>	<b>하수3/마을24</b>	<b>-</b>	<b>(15,200/2,018)</b>	<b>-</b>	<b>(0/0)</b>	<b>(15,200/2,018)</b>
고성	고성하수처리장	고성읍 동해로 121	13,000	-	-	13,000
회화	회화하수처리장	회화면 마구들4길 99	1,000	-	-	1,000
거류	거류하수처리장	거류면 신용리 1333	1,200	-	-	1,200
소계	마을	-	2,018	-	-	2,018
	장계마을하수도	고성읍 우산리 200-30	30	-	-	30
	제전마을하수도	하이면 덕명5길 53-7	50	-	-	50
	생곡마을하수도	영오면 성곡리630-1	49	-	-	49
	녹명마을하수도	회화면 녹명리392	50	-	-	50
	법진마을하수도	마암면 화산리230-1	40	-	-	40
	대천마을하수도	동해면 외산리 848	40	-	-	40
	봉암마을하수도	동해면 봉암리425-3	110	-	-	110
	죽동마을하수도	고성읍 죽계리848-15	49	-	-	49
	신부마을하수도	고성읍 신월리 300	40	-	-	40
	덕명마을하수도	하이면 덕명리 376	55	-	-	55
	용호마을하수도	삼산면 미룡리 928-3	55	-	-	55
	낙안마을하수도	영오면 영산리 263-9	110	-	-	110
	봉림마을하수도	영현면 봉림리 9-1	55	-	-	55
	오동마을하수도	영오면 오서리 4	90	-	-	90
	삼계마을하수도	대가면 유흥리 985-10	80	-	-	80
	신은마을하수도	거류면 은월리 1242	130	-	-	130
	임포마을하수도	하일면 학림리 380-16	200	-	-	200
	장기마을하수도	동해면 장기리 291-10	130	-	-	130
	낙동마을하수도	구만면 광덕리 905-3	100	-	-	100
	신덕마을하수도	하이면 덕호리 706-3	255	-	-	255
	삼봉마을하수도	삼산면 상봉리 525	95	-	-	95
	춘암마을하수도	하일면 춘암리 377-13	95	-	-	95
	영대마을하수도	영오면 영대리 1104-1	60	-	-	60
	명성마을하수도	개천면 예성리 126-1	50	-	-	50

자료 : 상하수도사업소

## 7. 하수종말처리장(계속)

연도별 및 처리장별	처리량 (하수/마을) (일/㎥) Treatment amount				처리방법 Treatment method
	계 Total	물리적 Mechanical	생물학적 Biological	고 도 Advanced	
2011	(10936/2045)	-	(0/81)	(10889/1810)	산화구법 외
2012	(10,017/1,554)	-	(0/57)	(10017/1497)	산화구법 외
2013	(9,253/1,471)	-	(0/18)	(9,253/1,453)	산화구법 외
2014	(9,736/1,326)	-	(0/27)	(9,736/1,299)	산화구법 외
2015	(9,978/1,377)	-	(0/0)	(9,978/1,377)	신한구법 외
<b>2016</b>	<b>(9,705/2,238)</b>	<b>-</b>	<b>(0/0)</b>	<b>(9,705/2,238)</b>	<b>산화구법 외</b>
고성	8,243	-	-	8,243	산화구
회화	684	-	-	684	Cass-SBR
거류	778	-	-	778	Cass-SBR
소계	2,238	-	-	2,238	-
	27	-	-	27	SNR공법
	28	-	-	28	SNR공법
	44	-	-	44	SNR공법
	40	-	-	40	SNR공법
	77	-	-	77	SNR공법
	7	-	-	7	SNR공법
	90	-	-	90	SNR공법
	19	-	-	19	SNR공법
	8	-	-	8	Cass-SBR
	33	-	-	33	Cass-SBR
	76	-	-	76	SNR공법
	187	-	-	187	SNR공법
	24	-	-	24	SNR공법
	148	-	-	148	SNR공법
	177	-	-	177	SNR공법
	238	-	-	238	SNR공법
	238	-	-	238	SNR공법
	195	-	-	195	SNR공법
	164	-	-	164	SNR공법
	166	-	-	166	SNR공법
	42	-	-	42	SNR공법
	80	-	-	80	SNR공법
	90	-	-	90	SNR공법
	40	-	-	40	SNR공법

자료 : 상하수도사업소

## Sewage Treatment Plants(Cont' d)

연계처리량 (하수/마을) (일/m³) Relative treatment plants				가동 개시일 operation start	사업비 (백만원) Operation expense (Million won)
분뇨 Night soil	축산 Livestock	침출수 Leachate	기타 others		
21.3	-	-	-	-	69,176
25.4	-	-	-	-	69,176
30.5	-	-	-	-	69,176
33.0	-	-	-	-	90,383
33.0	-	-	-	-	94,557
<b>37.4</b>	<b>-</b>	<b>-</b>	<b>-</b>	<b>-</b>	<b>105,540</b>
37.4	-	-	-	'02.12.31.	-
-	-	-	-	'09.08.12.	-
-	-	-	-	14.01.29.	-
-	-	-	-	-	-
-	-	-	-	'01.01.15.	-
-	-	-	-	'00.08.14.	-
-	-	-	-	'05.02.14.	-
-	-	-	-	'98.12.15.	-
-	-	-	-	'99.03.15.	-
-	-	-	-	'02.06.15.	-
-	-	-	-	'97.10.01.	-
-	-	-	-	'05.03.15.	-
-	-	-	-	'05.01.15.	-
-	-	-	-	'05.01.15.	-
-	-	-	-	'07.02.15.	-
-	-	-	-	'07.05.15.	-
-	-	-	-	'07.06.20.	-
-	-	-	-	'07.08.01.	-
-	-	-	-	'08.10.08.	-
-	-	-	-	'09.11.23.	-
-	-	-	-	'09.11.23.	-
-	-	-	-	'09.11.23.	-
-	-	-	-	'09.12.16.	-
-	-	-	-	'14.12.19.	-
-	-	-	-	'16.02.16.	-
-	-	-	-	'16.10.17.	-
-	-	-	-	'16.01.13.	-
-	-	-	-	'16.02.16.	-

## 7. 하수종말처리장(계속) Sewage Treatment Plants(Cont' d)

연도별 및 처리장별	운영방법 Operation Method	방류수 소독방법 Waters of disinfection a way	방류수역 Waters of disposal		
			지류 Branch stream	본류 Main stream	수계 Water System
2011	...	...	...	...	...
2012	...	...	...	...	...
2013	...	...	...	...	...
2014	...	...	...	...	...
2015	...	...	...	...	...
<b>2016</b>	...	...	...	...	...
고성	자체	UV소독	고성천	남해	연안
회화	자체	UV소독	당항만	남해	연안
거류	자체	UV소독	신용천	남해	연안
소계	-	-	-	-	-
	위탁	미소독	고성천	남해	연안
	위탁	미소독	자란만	남해	연안
	위탁	미소독	영오천	남해	연안
	위탁	미소독	구만천	남해	연안
	위탁	미소독	마암천	남해	연안
	위탁	미소독	당항만	남해	연안
	위탁	미소독	당동만	남해	연안
	위탁	미소독	고성천	남해	연안
	위탁	UV소독	고성만	남해	연안
	위탁	UV소독	자란만	남해	연안
	위탁	미소독	용호천	남해	연안
	위탁	미소독	영오천	남강	남강
	위탁	미소독	영천강	남강	남강
	위탁	미소독	영오천	남강	남강
	위탁	미소독	고성천	남해	연안
	위탁	미소독	신용천	남해	연안
	위탁	UV소독	도동천	남해	연안
	위탁	미소독	당항만	남해	연안
	위탁	미소독	구만천	남해	연안
	위탁	미소독	자란만	남해	연안
	위탁	UV소독	자란만	남해	연안
	위탁	UV소독	자란만	남해	연안
	위탁	미소독	영오천	남강	남강
	위탁	미소독	영오천	남강	남강

자료 : 상하수도사업소



# 교육 및 문화

## EDUCATION AND CULTURE

1. 학교 총 개황  
Summary of Schools
2. 유치원  
Kindergartens
3. 초등학교  
Elementary Schools
4. 중학교 (국·공립)  
Middle Schools  
(National & Public)
5. 중학교 (사립)  
Middle Schools(Private)
6. 일반계 고등학교(국·공립)  
General High Schools  
(National & Public)
7. 일반계 고등학교(사립)  
General High Schools(Private)
8. 특성화 고등학교(국·공립)  
Specialized High Schools  
(National & Public)
9. 특성화 고등학교(사립)  
Specialized High Schools(Private)
10. 적령 아동 취학  
Enrollment of Children at the Right  
Age for Compulsory Education
11. 사설학원  
Private Institute
12. 공공도서관  
Public Libraries
13. 박물관  
Museums
14. 문화재  
Cultural Properties
15. 문화공간  
Cultural Facilities
16. 체육시설  
Public Sports Facilities
17. 청소년 수련 시설  
Youth Facilities
18. 언론매체  
Mass Media
19. 출판, 인쇄 및 기록매체업 현황  
(산업분류별)  
Publishing, Printing and Reproduction of  
Recorded Media Companies(by Industrial Classes)



# 1. 학교 총 개황

단위 : 개, 명

연도별 및 학교별	학교수 Number of schools	학급 및 학과수 Number of classes & departments	보통교실수 Number of Classrooms	학 생 수 Students		
				계 Total	남 Male	여 Female
2011	53	329	329	6,246	3,506	2,740
2012	51	330	328	6,164	3,435	2,729
2013	51	327	331	5,922	3,284	2,638
2014	51	325	330	5,289	2,943	2,346
2015	51	320	488	5,494	3,026	2,468
2016	49	313	476	5,283	2,928	2,355
<b>2017</b>	<b>49</b>	<b>319</b>	<b>461</b>	<b>5,234</b>	<b>2,904</b>	<b>2,330</b>
유치원	18	26	10	290	155	135
초등학교	19	171	223	2,222	1,169	1,053
중학교	8	54	112	1,042	531	511
(공립)	7	47	98	867	356	511
(사립)	1	7	14	175	175	-
일반계고등학교	3	50	72	1,264	656	608
(공립)	1	20	19	474	245	229
(사립)	2	30	53	790	411	379
특성화고등학교	1	18	44	416	393	23
(공립)	1	18	44	416	393	23
(사립)	-	-	-	-	-	-

자료 : 경상남도 고성교육지원청(2017. 4. 1.기준임), 분교포함

# Summary of Schools

교직원수 Teachers and Staffs					
교원수 Teachers			사무직원수 Clerical Staffs		
계 Sub-total	남 Male	여 Female	계 Sub-total	남 Male	여 Female
589	280	309	122	80	42
620	283	337	137	86	51
633	285	348	259	97	162
621	265	356	139	80	59
630	261	369	136	68	68
620	252	368	138	71	67
<b>615</b>	<b>248</b>	<b>367</b>	<b>141</b>	<b>75</b>	<b>66</b>
43	1	42	5	2	3
283	89	194	88	48	40
135	60	75	25	13	12
119	47	72	22	11	11
16	13	3	3	2	1
112	69	43	14	9	5
44	22	22	6	2	4
68	47	21	8	7	1
42	29	13	9	3	6
42	29	13	9	3	6
-	-	-	-	-	-

## 2. 유 치 원

단위 : 개, 명

연 도 별 학 교 별	원수 Number	학급수 Classes	원아수 Children			교원수 Teachers			사무직원수 Clerical staffs		
			계 Total	남 Male	여 Female	계 Total	남 Male	여 Female	계 Total	남 Male	여 Female
2011	19	25	399	205	194	30	-	30	4	3	1
2012	18	26	452	238	214	39	-	39	8	4	4
2013	18	26	369	200	169	48	-	48	4	4	-
2014	18	26	344	187	157	43	-	43	4	4	-
2015	18	25	326	183	143	51	1	50	4	3	1
2016	18	26	311	176	135	55	1	54	3	1	2
<b>2017</b>	<b>18</b>	<b>26</b>	<b>290</b>	<b>155</b>	<b>135</b>	<b>43</b>	<b>1</b>	<b>42</b>	<b>5</b>	<b>2</b>	<b>3</b>
고 성 읍	2	2	16	6	10	3	-	3	-	-	-
철성초등병설유치원	1	1	10	4	6	1	-	1	-	-	-
울천초등병설유치원	1	1	6	2	4	2	-	2	-	-	-
삼 산 면	1	1	12	8	4	1	1	-	-	-	-
삼산초등병설유치원	1	1	12	8	4	1	1	-	-	-	-
하 일 면	1	1	3	2	1	1	-	1	-	-	-
하일초등병설유치원	1	1	3	2	1	1	-	1	-	-	-
하 이 면	1	1	8	2	6	1	-	1	-	-	-
하이초등병설유치원	1	1	8	2	6	1	-	1	-	-	-
상 리 면	1	1	7	5	2	1	-	1	-	-	-
상리초등병설유치원	1	1	7	5	2	1	-	1	-	-	-

자료 : 경상남도 고성교육지원청(2017. 4. 1.기준임)

# Kindergartens

재취원자수 Children readmitted			수료자수 Children completed			교실수 Rooms			
계 Total	남 Male	여 Female	계 Total	남 Male	여 Female	계 Total	보통교실 Classroom	유희실 Playroom	공작실 Workshop room
158	74	84	206	104	102	29	25	3	1
180	97	83	389	208	181	27	24	2	1
185	104	81	430	228	202	27	26	1	-
146	79	67	349	186	163	13	13	-	-
134	71	63	291	156	135	15	15	-	-
163	97	66	159	86	73	17	17	-	-
<b>146</b>	<b>80</b>	<b>66</b>	<b>156</b>	<b>94</b>	<b>62</b>	<b>10</b>	<b>10</b>	-	-
5	4	1	14	6	8	-	-	-	-
2	2	-	9	3	6	-	-	-	-
3	2	1	5	3	2	-	-	-	-
6	3	3	11	6	5	-	-	-	-
6	3	3	11	6	5	-	-	-	-
1	1	-	3	2	1	-	-	-	-
1	1	-	3	2	1	-	-	-	-
7	1	6	8	5	3	-	-	-	-
7	1	6	8	5	3	-	-	-	-
6	4	2	2	2	-	-	-	-	-
6	4	2	2	2	-	-	-	-	-

## 2. 유 치 원(계속)

단위 : 개, 명

연도별 및 유치원별	원 수 Number	학급수 Classes	원 아 수 Children			교 원 수 Teachers		
			계 Total	남 Male	여 Female	계 Total	남 Male	여 Female
대 가 면	1	1	6	3	3	2	-	2
대흥초등병설유치원	1	1	6	3	3	2	-	2
영 현 면	1	1	6	4	2	1	-	1
영현초등병설유치원	1	1	6	4	2	1	-	1
영 오 면	1	1	4	2	2	1	-	1
영오초등병설유치원	1	1	4	2	2	1	-	1
개 천 면	1	1	10	7	3	1	-	1
개천초등병설유치원	1	1	10	7	3	1	-	1
구 만 면	1	1	4	2	2	1	-	1
구만초등병설유치원	1	1	4	2	2	1	-	1
회 화 면	1	1	10	5	5	1	-	1
회화초등병설유치원	1	1	10	5	5	1	-	1
마 암 면	1	1	7	4	3	2	-	2
마암초등병설유치원	1	1	7	4	3	2	-	2
동 해 면	1	1	9	4	5	2	-	2
동해초등병설유치원	1	1	9	4	5	2	-	2
거 류 면	4	12	188	101	87	25	-	25
고성유치원	1	9	147	72	75	22	-	22
거류초등병설유치원	1	1	19	14	5	1	-	1
동광초등병설유치원	1	1	15	10	5	1	-	1
방산초등병설유치원	1	1	7	5	2	1	-	1

자료 : 경상남도 고성교육지원청(2017. 4. 1.기준임)

## Kindergartens(Cont' d)

사 무 직 원 수 Clerical staffs			재 취 원 자 수 Children readmitted			수 료 자 수 Children completed			교 실 수 Rooms			
계 Total	남 Male	여 Female	계 Total	남 Male	여 Female	계 Total	남 Male	여 Female	계 Total	보통교실 Classroom	유희실 Playroom	공작실 Workshoproom
-	-	-	4	2	2	5	4	1	-	-	-	-
-	-	-	4	2	2	5	4	1	-	-	-	-
-	-	-	3	2	1	2	1	1	-	-	-	-
-	-	-	3	2	1	2	1	1	-	-	-	-
-	-	-	2	2	-	1	1	-	-	-	-	-
-	-	-	2	2	-	1	1	-	-	-	-	-
-	-	-	-	-	-	6	4	2	-	-	-	-
-	-	-	-	-	-	6	4	2	-	-	-	-
-	-	-	4	2	2	1	1	-	-	-	-	-
-	-	-	4	2	2	1	1	-	-	-	-	-
-	-	-	2	1	1	6	3	3	-	-	-	-
-	-	-	2	1	1	6	3	3	-	-	-	-
-	-	-	5	3	2	2	2	-	-	-	-	-
-	-	-	5	3	2	2	2	-	-	-	-	-
-	-	-	4	2	2	7	5	2	-	-	-	-
-	-	-	4	2	2	7	5	2	-	-	-	-
5	2	3	97	53	44	88	52	36	10	10	-	-
5	2	3	76	38	38	66	38	28	10	10	-	-
-	-	-	11	8	3	10	6	4	-	-	-	-
-	-	-	6	5	1	6	3	3	-	-	-	-
-	-	-	4	2	2	6	5	1	-	-	-	-

### 3. 초 등 학 교

단위 : 개, 명, 천㎡

연도별 및 학교별	학 교 수 Number of schools		학급수 Number of classes	학 생 수 Students			교 원 수 Teachers		
	본 교 School	분 교 Branch		계 Total	남 Male	여 Female	계 Total	남 Male	여 Female
2011	19	1	169	2,472	1,315	1,157	268	95	173
2012	19	-	165	2,348	1,198	1,150	277	95	182
2013	19	-	167	2,248	1,149	1,099	276	95	181
2014	19	-	164	2,161	1,103	1,058	272	86	186
2015	19	-	165	2,207	1,128	1,079	270	90	180
2016	19	-	165	2,156	1,114	1,042	274	95	179
<b>2017</b>	<b>19</b>	<b>-</b>	<b>171</b>	<b>2,222</b>	<b>1,169</b>	<b>1,053</b>	<b>283</b>	<b>89</b>	<b>194</b>
고성읍	4	-	73	1,474	781	693	115	27	88
고성초등학교	1	-	36	844	439	405	57	12	45
대성초등학교	1	-	24	550	298	252	38	9	29
철성초등학교	1	-	7	52	25	27	11	3	8
울천초등학교	1	-	6	28	19	9	9	3	6
삼산면	1	-	7	33	21	12	11	5	6
삼산초등학교	1	-	7	33	21	12	11	5	6
하일면	1	-	7	17	10	7	12	7	5
하일초등학교	1	-	7	17	10	7	12	7	5
하이면	1	-	7	67	42	25	14	6	8
하이초등학교	1	-	7	67	42	25	14	6	8
상리면	1	-	6	47	25	22	11	2	9
상리초등학교	1	-	6	47	25	22	11	2	9
대가면	1	-	7	68	32	36	12	4	8
대흥초등학교	1	-	7	68	32	36	12	4	8

자료 : 경상남도 고성교육지원청(2017. 4. 1. 기준임)

# Elementary Schools

사 무 직 원 수 Clerical staffs			졸 업 자 현 황 Graduation		교지면적 School land area	건물면적 Building area	보통 교실수 No. of Classrooms
계 Total	남 Male	여 Female	졸업자수 Graduates	진학자수 Entrants to higher school			
71	44	27	488	488	293	55	169
80	52	28	519	519	280	54	169
142	49	93	495	495	262	49	166
78	46	32	441	441	283	54	170
81	40	41	354	354	283	55	221
86	44	42	377	377	283	55	219
<b>88</b>	<b>48</b>	<b>40</b>	<b>354</b>	<b>354</b>	<b>283</b>	<b>55</b>	<b>223</b>
21	12	9	225	225	61	19	87
6	3	3	134	134	21	8	42
7	4	3	72	72	10	7	29
4	3	1	13	13	15	2	8
4	2	2	6	6	15	2	8
4	2	2	10	10	11	3	9
4	2	2	10	10	11	3	9
5	3	2	6	6	12	2	10
5	3	2	6	6	12	2	10
7	4	3	14	14	15	3	10
7	4	3	14	14	15	3	10
5	2	3	8	8	25	3	11
5	2	3	8	8	25	3	11
4	3	1	8	8	19	2	10
4	3	1	8	8	19	2	10



### 3. 초 등 학 교(계속)

단위 : 개, 명, 천㎡

연도별 및 학교별	학 교 수 Number of schools		학급수 Number of classes	학 생 수 Students			교 원 수 Teachers		
	본 교 School	분 교 Branch		계 Total	남 Male	여 Female	계 Total	남 Male	여 Female
영현면	1	-	6	15	6	9	10	5	5
영현초등학교	1	-	6	15	6	9	10	5	5
영오면	1	-	6	26	13	13	11	3	8
영오초등학교	1	-	6	26	13	13	11	3	8
개천면	1	-	6	37	19	18	11	2	9
개천초등학교	1	-	6	37	19	18	11	2	9
구만면	1	-	6	20	11	9	9	4	5
구만초등학교	1	-	6	20	11	9	9	4	5
회화면	1	-	7	130	68	62	13	8	5
회화초등학교	1	-	7	130	68	62	13	8	5
마암면	1	-	6	22	9	13	9	3	6
마암초등학교	1	-	6	22	9	13	9	3	6
동해면	1	-	7	34	15	19	12	2	10
동해초등학교	1	-	7	34	15	19	12	2	10
거류면	3	-	20	232	117	115	33	11	22
거류초등학교	1	-	7	120	55	65	14	6	8
동광초등학교	1	-	6	58	32	26	9	3	6
방산초등학교	1	-	7	54	30	24	10	2	8

자료 : 경상남도 고성교육지원청(2017. 4. 1.기준임)

## Elementary Schools(Cont' d)

사 무 직 원 수 Clerical staffs			졸 업 자 현 황 Graduation		교지면적 School land area	건물면적 Building area	보통 교실수 No. of Classrooms
계 Total	남 Male	여 Female	졸업자수 Graduates	진학자수 Entrants to higher school			
4	2	2	5	5	8.0	1.0	8
4	2	2	5	5	8.0	1.0	8
4	4	—	6	6	12	2	7
4	4	—	6	6	12	2	7
5	2	3	4	4	11	2	8
5	2	3	4	4	11	2	8
3	1	2	3	3	14	2	7
3	1	2	3	3	14	2	7
4	2	2	27	27	20	5	10
4	2	2	27	27	20	5	10
4	2	2	5	5	17	2	8
4	2	2	5	5	17	2	8
5	3	2	3	3	14	3	8
5	3	2	3	3	14	3	8
13	6	7	30	30	44	6	30
6	3	3	20	20	15	3	13
4	3	1	4	4	17	2	8
3	—	3	6	6	12	1	9

## 4. 중 학교 (국 · 공립)

단위 : 개, 명, 천㎡

연도별 및 학교별	학교수 Number of schools	학급수 Number of Classes	학 생 수 Students			교 원 수 Teachers		
			계 Total	남 Male	여 Female	계 Total	남 Male	여 Female
2011	9	57	1,276	547	729	126	65	61
2012	9	57	1,205	530	675	133	67	66
2013	9	56	1,169	516	653	135	63	72
2014	9	57	1,100	502	598	134	56	78
2015	9	54	980	431	549	135	55	80
2016	7	46	893	369	524	123	45	78
<b>2017</b>	<b>7</b>	<b>47</b>	<b>867</b>	<b>356</b>	<b>511</b>	<b>119</b>	<b>47</b>	<b>72</b>
고성중학교	1	9	196	196	-	20	9	11
고성여자중학교	1	15	363	-	363	33	7	26
소가야중학교	1	6	79	45	34	19	9	10
영천중학교	1	4	42	20	22	11	5	6
회화중학교	1	6	99	50	49	15	8	7
동해중학교	1	3	18	11	7	10	5	5
고성동중학교	1	4	70	34	36	11	4	7

자료 : 경상남도 고성교육지원청(2017. 4. 1. 기준임), 분교포함

# Middle Schools(National & Public)

사 무 직 원 수 Clerical staffs			졸업자현황 Graduation		입학자현황 Entrance		교지면적 School land area	건물면적 Building area	보통교실 No.of Classrooms	
계 Total	남 Male	여 Female	졸업자수 Graduates	진학자수 Entrants to higher school	입학정원 Admission quota	입학자수 Entrants			교실수 Number	면적 Area
23	16	7	381	377	330	330	143	28	57	3
25	13	12	471	469	397	397	143	29	58	3
73	25	48	423	421	544	382	144	28	57	3
31	16	15	385	385	323	323	144	28	60	3
25	11	14	407	404	282	282	144	28	60	3
23	12	11	364	364	235	235	144	34	98	5
<b>22</b>	<b>11</b>	<b>11</b>	<b>313</b>	<b>313</b>	<b>290</b>	<b>290</b>	<b>159</b>	<b>34</b>	<b>98</b>	<b>5</b>
3	1	2	83	83	65	65	26	4	18	0,9
3	1	2	129	129	123	123	25	6	26	1,3
5	3	2	22	22	27	27	51	10	14	0,7
2	—	2	10	10	14	14	16	3	9	0,5
4	3	1	30	30	34	34	18	5	12	0,6
2	1	1	6	6	3	3	8	1	6	0,3
3	2	1	33	33	24	24	15	5	13	0,6

## 5. 중 학교 (사립)

단위 : 개, 명, 천㎡

연도별 및 학교별	학교수 Number of schools	학급수 Number of Classes	학 생 수 Students			교 원 수 Teachers			사 무 직 원 수 Clerical staffs		
			계 Total	남 Male	여 Female	계 Total	남 Male	여 Female	계 Total	남 Male	여 Female
2011	1	9	248	248	-	17	13	4	3	2	1
2012	1	9	262	262	-	17	14	3	3	2	1
2013	1	9	268	268	-	18	14	4	4	2	2
2014	1	9	274	274	-	19	6	3	3	2	1
2015	1	8	216	216	-	19	15	4	3	2	1
2016	1	8	208	208	-	18	15	3	3	2	1
2017	1	7	175	175	-	16	13	3	3	2	1
철성중학교	1	7	175	175	-	16	13	3	3	2	1

자료 : 경상남도 고성교육지원청(2017. 4. 1. 기준임)

## Middle Schools(National & Public)

졸업자현황 Graduation		입학자현황 Entrance		교지면적 School land area	건물면적 Building area	보통교실 No.of Classrooms	
졸업자수 Graduates	진학자수 Entrants to higher school	입학정원 Admission quota	입학자수 Entrants			교실수 Number	면적 Area
87	87	84	84	10	3	9	1
95	95	98	98	10	3	9	1
83	82	96	84	10	3	9	1
87	87	90	90	10	3	14	1
100	99	49	49	10	3	14	1
83	83	74	74	10	3	14	1
<b>85</b>	<b>85</b>	<b>46</b>	<b>46</b>	<b>10</b>	<b>3</b>	<b>14</b>	<b>1</b>
85	85	46	46	10	3	14	1

## 6. 일반계 고등학교(국·공립)

단위 : 개, 명, 천㎡

연도별 및 학교별	학교수 Number of schools	학급수 Number of Classes	학 생 수 Students			교 원 수 Teachers			사 무 직 원 수 Clerical staffs		
			계 Total	남 Male	여 Female	계 Total	남 Male	여 Female	계 Total	남 Male	여 Female
2011	1	18	494	248	246	38	24	14	3	2	1
2012	1	18	487	247	240	39	24	15	5	3	2
2013	1	18	501	243	258	39	23	16	7	4	3
2014	1	19	495	230	265	41	24	17	6	3	3
2015	1	19	495	230	265	41	24	17	6	3	3
2016	1	20	-	240	244	-	18	24	-	3	3
<b>2017</b>	<b>1</b>	<b>20</b>	<b>474</b>	<b>245</b>	<b>229</b>	<b>44</b>	<b>22</b>	<b>22</b>	<b>6</b>	<b>2</b>	<b>4</b>
고성중앙 고등학교	1	20	474	245	229	44	22	22	6	2	4

자료 : 경상남도 고성교육지원청 (2017. 4. 1. 기준임)

# General High Schools(National & Public)

졸업자현황 Graduation		입학자현황 Entrance		교지면적 School land area	건물면적 Building area	보통교실 No.of Classrooms	
졸업자수 Graduates	진학자수 Entrants to higher school	입학정원 Admission quota	입학자수 Entrants			개수 Number	면적 Area
169	163	168	169	30	11	18	1
167	164	168	168	30	11	18	1
155	138	168	175	30	11	19	1
165	152	165	164	30	11	19	1
165	152	165	164	30	11	19	1
170	154	162	169	30	11	19	1
<b>160</b>	<b>144</b>	<b>162</b>	<b>153</b>	<b>30</b>	<b>11</b>	<b>19</b>	<b>1</b>
160	144	162	153	30	11	19	1



## 7. 일반계 고등학교(사립)

단위 : 개, 명, 천㎡

연도별 및 학교별	학교수 Number of schools	학급수 Number of Classes	학 생 수 Students			교 원 수 Teachers			사 무 직 원 수 Clerical staffs		
			계 Total	남 Male	여 Female	계 Total	남 Male	여 Female	계 Total	남 Male	여 Female
2011	1	12	330	162	168	25	18	7	3	2	1
2012	1	12	350	181	169	27	18	9	3	2	1
2013	1	12	337	164	173	27	20	7	3	2	1
2014	2	32	863	441	422	71	52	19	8	6	2
2015	2	31	836	432	404	71	47	24	7	6	2
2016	2	30	811	425	386	66	47	19	7	6	1
2017	2	30	790	411	379	68	47	21	8	7	1
철성고등학교 고성고등학교	2	30	790	411	379	68	47	21	8	7	1

자료 : 경상남도 고령교육지원청 (2017. 4. 1. 기준임)

# General High Schools(National & Public)

졸업자현황 Graduation		입학자현황 Entrance		교지면적 School land area	건물면적 Building area	보통교실 No.of Classrooms	
졸업자수 Graduates	진학자수 Entrants to higher school	입학정원 Admission quota	입학자수 Entrants			교실수 Number	면적 Area
98	83	112	113	22	6	12	108.0
108	90	112	112	22	6	12	1.0
117	106	112	112	22	7	12	1.0
301	245	272	273	34	17	41	2.7
298	249	275	275	34	17	51	3.4
288	241	271	271	34	17	53	3.5
264	241	250	251	34	17	53	3.5
264	241	250	251	34	17	53	3.5

## 8. 특성화 고등학교(국 · 공립)

단위 : 개, 명, 천㎡

연도별 및 학교별	학 교 수 Number of schools		학급수 Number of Classes	학 생 수 Students			교 원 수 Teachers		
	본교 School	분교 Branch		계 Total	남 Male	여 Female	계 Total	남 Male	여 Female
2011	1	-	18	465	456	9	40	32	8
2012	1	-	18	477	456	21	42	33	9
2013	1	-	18	472	444	28	41	34	7
2014	1	-	18	453	419	34	43	32	11
2015	1	-	18	434	406	28	43	29	14
2016	1	-	18	420	396	24	42	31	11
2017	1	-	18	416	393	23	42	29	13
경남항공고등학교	1	-	18	416	393	23	42	29	13

자료 : 경상남도 고성교육지원청 (2017. 4. 1.기준임)

# Specialized High Schools(National & Public)

사 무 직 원 수 Clerical Staffs			졸업자현황 Graduation		입학자현황 Entrance		교지면적 School land area	건물면적 Building area	보통교실 No.of Classrooms	
계 Total	남 Male	여 Female	졸업자수 Graduates	진학자수 Entrants to higher school	입학정원 Admission quota	입학자수 Entrants			교실수 Number	면적 Area
9	6	3	145	81	168	170	53	16	18	1,2
8	6	2	144	57	168	172	53	16	18	1,3
15	5	10	145	64	168	158	53	16	18	1,3
9	4	5	153	42	144	144	53	16	18	1,3
9	3	6	159	33	144	144	53	16	18	1,3
10	3	7	146	22	144	145	53	16	44	3,1
9	3	6	139	22	144	145	53	16	44	3,1
9	3	6	139	22	144	145	53	16	44	3,1

## 9. 특성화 고등학교(사립)

단위 : 개, 명, 천㎡

연도별 및 학교별	학 교 수 Number of schools		학급수 Number of Classes	학 생 수 Students			교 원 수 Teachers			사 무 직 원 수 Clerical Staffs		
	본교 School	분교 Branch		계 Total	남 Male	여 Female	계 Total	남 Male	여 Female	계 Total	남 Male	여 Female
2011	1	-	21	572	306	266	45	33	12	5	4	1
2012	1	-	21	583	323	260	46	33	13	5	4	1
2013	1	-	21	558	300	258	46	33	13	5	4	1
2014	-	-	-	-	-	-	-	-	-	-	-	-
2015	-	-	-	-	-	-	-	-	-	-	-	-
2016	-	-	-	-	-	-	-	-	-	-	-	-
2017	-	-	-	-	-	-	-	-	-	-	-	-
고성고등학교	-	-	-	-	-	-	-	-	-	-	-	-

자료 : 경상남도 고성교육지원청( 2017. 4. 1.기준임)

# Specialized High Schools(Private)

졸업자현황 Graduation		입학자현황 Entrance		교지면적 School land area	건물면적 Building area	보통교실 No.of Classrooms	
졸업자수 Graduates	진학자수 Entrants to higher school	입학정원 Admission quota	입학자수 Entrants			교실수 Number	면적 Area
174	137	196	199	58	16	21	141
181	155	196	201	22	10	24	1.6
191	146	192	181	22	10	24	1.6
-	-	-	-	-	-	-	-
-	-	-	-	-	-	-	-
-	-	-	-	-	-	-	-
-	-	-	-	-	-	-	-
-	-	-	-	-	-	-	-

# 10. 적령아동취학

## Enrollment of Children at the Right Age for Compulsory Education

단위 : 명, %

연도별 및 읍면별	취학대상자 Children				취학자 Enrollments					취학율  Percentage of enrollment
	계  Total	적령아동  Children of schooling	유예 및 과령아  Overage children	조기입학 신청자 Children under the schooling age	계  Total	적령아동  Children of schooling	유예 및 과령아 Children over the schooling age	조기 입학자 Children under the schooling age	기타  other	
2011	334	322	12	-	332	322	10	-	-	99.4
2012	342	335	7	-	342	335	7	-	-	100.0
2013	384	384	-	-	368	366	2	-	-	95.8
2014	376	376	-	-	373	373	-	-	-	99.2
2015	391	391	-	-	388	388	-	-	-	99.2
2016	384	379	4	1	371	362	4	3	2	96.6
<b>2017</b>	<b>406</b>	<b>400</b>	<b>6</b>	<b>-</b>	<b>397</b>	<b>396</b>	<b>1</b>	<b>-</b>	<b>-</b>	<b>97.8</b>
고성읍	281	281	-	-	280	280	-	-	-	99.6
삼산면	11	10	1	-	11	10	1	-	-	100
하일면	3	3	-	-	3	3	-	-	-	100
하이면	13	13	-	-	13	13	-	-	-	100
상리면	6	6	-	-	6	6	-	-	-	100
대가면	11	11	-	-	10	10	-	-	-	90.9
영현면	1	1	-	-	1	1	-	-	-	100
영오면	3	2	1	-	1	1	-	-	-	33.3
개천면	6	6	-	-	6	6	-	-	-	100
구만면	4	4	-	-	3	3	-	-	-	75.0
회화면	22	22	-	-	22	22	-	-	-	100
마암면	2	2	-	-	2	2	-	-	-	100
동해면	8	8	-	-	8	8	-	-	-	100
거류면	35	31	4	-	31	31	-	-	-	88.6

자료 : 경상남도 고성교육지원청(2017. 4. 1. 기준)

# 11. 사 설 학 원

## Private Institute

단위 : 개, 명

연도별	학 원 수 Number of institutions						
	계 Total	직업기술 Occupational skills	국제실무 International practical affairs	인문사회 Liberal arts social sciences	경영실무 Man agement Business	예능 Arts	입시검정 및 보충학습 Entrance Exam & supplementary courses
2011	79	4	6	-	-	28	41
2012	79	4	6	-	-	28	41
2013	79	4	6	-	-	20	49
2014	75	2	5	-	-	19	49
2015	75	2	4	-	-	20	49
2016	70	2	4	-	-	16	48
<b>2017</b>	<b>69</b>	<b>2</b>	<b>4</b>	<b>-</b>	<b>-</b>	<b>17</b>	<b>46</b>
고성교육 지 원 청	69	2	4	-	-	17	46

자료 : 경상남도 고성교육지원청(2017. 4. 1.기준임)



# 11. 사 설 학 원(계속)

단위 : 명, %

연도별	독서실 Study Room	수 강 자 수 Attendants			이 수 자 수 Course completed		
		계 Total	남 Male	여 Female	계 Total	남 Male	여 Female
2011	-	1,692	832	860	3,199	1,684	1,565
2012	2	1,715	850	865	3,250	1,690	1,560
2013	2	3,102	1,582	1,520	3,006	1,510	1,496
2014	3	2,540	1,430	1,110	2,960	1,499	1,461
2015	3	1,801	902	899	2,416	1,201	1,215
2016	4	1,596	801	795	2,446	1,250	1,196
<b>2017</b>	<b>4</b>	<b>1,386</b>	<b>704</b>	<b>682</b>	<b>2,190</b>	<b>1,103</b>	<b>1,087</b>
고성교육 지 원 청	4	1,386	704	682	2,190	1,103	1,087

자료 : 경상남도 고성교육지원청(2017. 4. 1.기준임)

## Private Institute(Cont' d)

강 사 수 Instructors			직 원 수 Staff			강의실수 Classrooms	시험 실습실 Laboratories	사무실수 Offices
계 Total	남 Male	여 Female	계 Total	남 Male	여 Female			
169	51	118	130	41	89	193	110	31
172	52	120	132	42	90	223	5	77
167	46	121	131	39	92	211	5	75
150	49	101	130	40	90	281	6	71
154	52	102	103	48	55	288	6	70
157	48	109	97	46	51	283	6	70
145	43	102	89	41	48	177	6	70
145	43	102	89	41	48	177	6	70

## 12. 공공도서관 Public Libraries

단위 : 개, 권, 명, 천원

연도별 및 도서관별	도서관수 Number of libraries	직원수 Staffs	좌석수 Seats	자료수 Number of data			연간 이용자수 Annual users	연간 대여책수 Annual books lent	예산 Budget
				도서 Book	비도서 Non- book				
2011	1	6	175	74,392	67,594	6,798	115,734	192,273	160,494
2012	1	7	175	73,001	65,579	7,422	98,593	169,770	194,695
2013	2	10	551	112,443		11,169	92,753	227,996	414,933
2014	2	13	591	119,037		11,389	231,566	109,999	401,667
2015	2	13	591	121,867		12,547	206,227	268,127	335,849
2016	2	14	591	130,287		13,304	212,077	279,669	377,067
<b>2017</b>	<b>2</b>	<b>16</b>	<b>591</b>	<b>141,321</b>		<b>21,033</b>	<b>184,652</b>	<b>254,793</b>	<b>381,916</b>
고성도서관	1	13	491	103,390	85,737	17,653	172,738	236,949	314,818
고성 동부도서관	1	3	100	37,931	34,551	3,380	11,914	17,844	67,098

자료 : 경상남도 고성교육지원청, 문화체육과

주 : 고성도서관은 2017. 4. 1. 기준, 동부도서관은 2016. 12. 31. 기준임.

# 13. 박물관 Museums

단위 : 명, 점

연도별 및 박물관별	입장자 Entrants	계 Total	금속 Metal	옥석 Gems	토도 Pottery	골각 Curios
2011	333,359	1,040	-	-	-	-
2012	344,561	4,319	47	1,422	1,038	3
2013	325,156	4,351	47	1,422	1,068	3
2014	385,266	4,345	184	1,479	1,028	38
2015	424,307	4,079	163	1,492	1,110	36
<b>2016</b>	<b>346,171</b>	<b>4,507</b>	<b>172</b>	<b>1,731</b>	<b>1,224</b>	<b>40</b>
고성공룡박물관	309,420	169	-	-	-	-
고성박물관	27,771	3,441	170	1,731	1,208	40
고성탈박물관	8,980	897	2	-	16	-

연도별 및 박물관별	목축초질 Wooden & bamboo	칠피모지직 Ironware fur & pelt	서화탁본 Pictorial art and calligraphy	편직제품 Weaving	무구 Weapons	의상 Clothing	기타 Other
2011	704	9	-	-	-	41	187
2012	576	9	25	-	-	41	1,158
2013	576	9	25	-	-	41	1,158
2014	555	386	245	2	-	9	383
2015	462	386	226	2	-	7	195
<b>2016</b>	<b>524</b>	<b>386</b>	<b>226</b>	<b>2</b>	<b>-</b>	<b>7</b>	<b>195</b>
고성공룡박물관	-	-	-	-	-	-	169
고성박물관	48	-	223	-	-	2	19
고성탈박물관	476	386	3	2	-	5	7

자료 : 문화체육과, 상족암군립공원사업소  
주 : 고성박물관 2012년 개관

# 14. 문화재

단위 : 개

연도별 및 읍면별	총계  Grand Total	지정문화재 Designated cultural properties						
		국가지정문화재 National cultural properties						
		계 Total	국보 National treasures	보물 Treasures	사적 및 명승지 Historic areas	천연기념물 Natural monuments	중요민속자료 Folklore materials	중요무형문화재 Intangible cultural properties
2011	69	10	-	4	2	2	-	2
2012	68	10	-	4	2	2	-	2
2013	70	10	-	4	2	2	-	2
2014	72	10	-	4	2	2	-	2
2015	72	10	-	4	2	2	-	2
<b>2016</b>	<b>73</b>	<b>10</b>	<b>-</b>	<b>4</b>	<b>2</b>	<b>2</b>	<b>-</b>	<b>2</b>
고성읍	12	2	-	1	1	-	-	1
삼산면	-	-	-	-	-	-	-	-
하일면	8	-	-	-	-	-	-	-
하이면	13	3	-	2	-	1	-	-
상리면	1	1	-	-	-	-	-	1
대가면	6	-	-	-	-	-	-	-
영현면	1	1	-	-	-	1	-	-
영오면	-	-	-	-	-	-	-	-
개천면	15	2	-	2	-	-	-	-
구만면	2	-	-	-	-	-	-	-
회화면	1	-	-	-	-	-	-	-
마암면	7	-	-	-	-	-	-	-
동해면	5	1	-	-	1	-	-	-
거류면	2	-	-	-	-	-	-	-

자료 : 문화체육과

# Cultural Properties

지정문화재 Designated cultural properties						등록문화재 Registered cultural properties
지방지정문화재 Local cultural properties					문화재자료 Cultural property materials	
계 Total	유형문화재 Tangible Cultural properties	기념물 Monuments	민속자료 Folklore materials	무형문화재 Intangible cultural properties		
33	18	12	3	-	25	1
32	17	12	3	-	25	1
33	18	12	3	-	26	1
34	19	12	3	-	27	1
34	19	12	3	-	27	1
<b>34</b>	<b>19</b>	<b>12</b>	<b>3</b>	<b>-</b>	<b>28</b>	<b>1</b>
7	6	1	-	-	3	-
-	-	-	-	-	-	-
5	-	4	1	-	2	1
7	6	1	-	-	3	-
-	-	-	-	-	-	-
2	1	1	-	-	4	-
-	-	-	-	-	-	-
-	-	-	-	-	-	-
7	5	2	-	-	6	-
-	-	-	-	-	2	-
1	-	-	1	-	-	-
3	-	2	1	-	4	-
1	-	1	-	-	3	-
1	1	-	-	-	1	-

# 15. 문화공간 Cultural Facilities

단위 : 개소

연도별	공연시설 Performing facilities			전시시설 Exhibition facilities	
	공공 공연장 Public	민간 공연장 Private	영화상영관 Movie theater	미술관 Art meseum	화 랑 Gallery
2011	1	-	-	-	-
2012	1	-	-	-	-
2013	1	-	-	-	-
2014	1	-	-	-	-
2015	1	-	-	-	-
<b>2016</b>	<b>1</b>	<b>-</b>	<b>-</b>	<b>-</b>	<b>-</b>
고성군	1	-	-	-	-

연도별	지역문화복지시설 Local culture and welfare facilities			기타시설 Others		
	시군민회관 Si, Gun public center	복지회관 Welfare center	청소년회관 Youth center	문화원 Cultural center	국악원 Traditional performing arts center	전수회관 Initiation center
2011	1	7	1	1	-	2
2012	-	-	-	1	-	2
2013	-	-	-	1	-	2
2014	-	-	-	1	-	2
2015	-	-	-	1	-	2
<b>2016</b>	<b>-</b>	<b>-</b>	<b>-</b>	<b>1</b>	<b>-</b>	<b>2</b>
고성군	-	-	-	1	-	2

자료 : 문화체육과, 주민생활과

# 16. 체육 시설

## Public Sports Facilities

단위 : 개소, m<sup>2</sup>

연도별	공공체육시설 public sports facilities							
	실내체육관 Gymnasiums		종합경기장 Sports complex		테니스장 Tennis courts		수영장 Swimming pools	
	개소 Places	면적 Gross coverage	개소 Places	연면적 Gross coverage	개소 Places	면적 Gross coverage	개소 Places	면적 Gross coverage
2011	3	3,325	2	98,158	1	5,900	1	3,690
2012	4	4,162	2	98,158	1	5,900	1	3,690
2013	3	13,350	2	110,970	1	5,900	1	3,690
2014	7	13,756	2	110,970	1	5,900	1	3,690
2015	7	13,756	2	110,970	1	5,900	1	3,690
<b>2016</b>	<b>8</b>	<b>14,684</b>	<b>2</b>	<b>97,491</b>	<b>1</b>	<b>5,900</b>	<b>1</b>	<b>3,690</b>
고성군	8	14,684	2	97,491	1	5,900	1	3,690

연도별	공공체육시설 public sports facilities				등록체육시설 Resistered gym. Facilities		
	사격장 Firing ranges		기 타 Others		골프장 Golf course	스키장 Sking ground	자동차 경주장 Car racing teack
	개소 Places	면적 Gross coverage	개소 Places	면적 Gross coverage			
2011	-	-	1	1,446	2	-	-
2012	-	-	1	1,446	2	-	-
2013	-	-	16	113,144	2	-	-
2014	-	-	17	135,513	2	-	-
2015	-	-	17	135,513	2	-	-
<b>2016</b>	-	-	<b>17</b>	<b>146,312</b>	<b>2</b>	-	-
고성군	-	-	17	146,312	2	-	-

자료 : 문화체육과



# 16. 체육 시설(계속)

## Public Sports Facilities(Cont' d)

단위 : 개소, m<sup>2</sup>

연도별	신고체육시설 Reported sports facilities					
	요트장 Marina	조정장 Regatta	카누장 Canoeing center	빙상장 Ice link	승마장 Equestrian field	종합 체육시설 Sports complex
2011	1	-	-	-	-	-
2012	1	-	-	-	-	-
2013	1	-	-	-	-	-
2014	1	-	1	-	-	-
2015	1	-	1	-	-	-
<b>2016</b>	<b>1</b>	<b>-</b>	<b>1</b>	<b>-</b>	<b>-</b>	<b>-</b>
고성군	1	-	1	-	-	-

연도별	신고체육시설 Reported sports facilities							
	수영장 Swimming Pools	체육도장 Exercises hall	골프연습장 Golf Practice range	체력단련장 Physical training center	당구장 Billiard room	썰매장 Area for sledding	무도장 Ball room	무도학원 Ballroom Dancing School
2011	3	8	8	4	14	-	-	-
2012	3	9	8	3	16	-	-	-
2013	3	9	8	3	17	-	-	-
2014	3	9	7	2	14	-	-	-
2015	1	9	6	2	14	-	-	-
<b>2016</b>	<b>3</b>	<b>9</b>	<b>6</b>	<b>2</b>	<b>15</b>	<b>-</b>	<b>-</b>	<b>-</b>
고성군	3	9	6	2	15	-	-	-

자료 : 문화관광체육과

## 17. 청소년 수련 시설 Youth Facilities

단위 : 개소, m<sup>2</sup>

연도별	합 계 Total		수련관 Training institution		문화의 집 Cultural house	
	개 소 Places	면 적 Area	개 소 Places	면 적 Area	개 소 Places	면 적 Area
2011	2	6,992	-	-	1	885
2012	2	6,992	-	-	1	885
2013	2	6,992	-	-	1	885
2014	2	6,992	-	-	1	885
2015	2	6,992	-	-	1	885
<b>2016</b>	<b>2</b>	<b>6,992</b>	-	-	<b>1</b>	<b>885</b>
고성군	2	6,992	-	-	1	885

연도별	수련원 Training center		야영장 Camp		유스호스텔 Youth hostel	
	개 소 Places	면 적 Area	개 소 Places	면 적 Area	개 소 Places	면 적 Area
2011	1	6,107	-	-	-	-
2012	1	6,107	-	-	-	-
2013	1	6,107	-	-	-	-
2014	1	6,107	-	-	-	-
2015	1	6,107	-	-	-	-
<b>2016</b>	<b>1</b>	<b>6,107</b>	-	-	-	-
고성군	1	6,107	-	-	-	-

자료 : 행복나눔과

# 18. 언론 매체

## Mass Media

단위 : 개소

연도별	방송사 Broadcasting			신문사 Newspaper publishers				기타 Others				
	계 Total	TV Tele vision	라디오 Radio	계 Total	일 간 Daily	주 간 Weekly	월간 Monthly	계 Total	종합유선 General broad casting	중계유선 Relay broad casting	음악유선 Music broad casting	기타유선 Other broad casting
2011	-	-	-	3	-	3	-	1	-	1	-	-
2012	1	1	-	4	1	3	-	1	-	1	-	-
2013	1	1	-	4	1	3	-	1	-	1	-	-
2014	1	1	-	7	4	3	-	1	-	1	-	-
2015	1	1	-	7	4	3	-	1	-	1	-	-
<b>2016</b>	<b>1</b>	<b>1</b>	<b>-</b>	<b>7</b>	<b>4</b>	<b>3</b>	<b>-</b>	<b>1</b>	<b>-</b>	<b>1</b>	<b>-</b>	<b>-</b>
고성신문	-	-	-	1	-	1	-	-	-	-	-	-
고성미래신문	-	-	-	1	-	1	-	-	-	-	-	-
고성시사신문	-	-	-	1	-	1	-	-	-	-	-	-
고성인터넷뉴스	-	-	-	1	1	-	-	-	-	-	-	-
고성타임즈	-	-	-	1	1	-	-	-	-	-	-	-
고성굿데이뉴스	-	-	-	1	1	-	-	-	-	-	-	-
고성뉴스	-	-	-	1	1	-	-	-	-	-	-	-
고성방송	1	1	-	-	-	-	-	-	-	-	-	-
하나방송 (고성센터)	-	-	-	-	-	-	-	1	-	1	-	-

자료 : 행정과

# 19. 출판, 인쇄 및 기록매체업 현황(산업분류별)

## Publishing, Printing and Reproduction of Recorded Media Companies(by Industrial Classes)

단위 : 개, 명

연도별	서적출판업 Publishing of books, brochures, musical books and other publications		신문 및 정기간행물 발행업 Publishing of newspapers, journals and periodicals		기록매체 출판업 Publishing of recorded media	
	사업체수 Establishments	종사자 Employees	사업체수 Establishments	종사자 Employees	사업체수 Establishments	종사자 Employees
2011	-	-	3	3	-	-
2012	-	-	4	20	-	-
2013	-	-	4	20	-	-
2014	-	-	4	20	-	-
2015	-	-	3	15	-	-
<b>2016</b>	-	-	<b>3</b>	<b>15</b>	-	-
고성군	-	-	3	15	-	-

연도별	기타출판업 Other Publishing		상업인쇄업 Commercial printing		인쇄관련 서비스업 Service activities related to printing		기록매체 복제업 Reproduction of recorded media	
	사업체수 Establishments	종사자 Employees	사업체수 Establishments	종사자 Employees	사업체수 Establishments	종사자 Employees	사업체수 Establishments	종사자 Employees
2011	-	-	-	-	9	30	-	-
2012	4	5	-	-	9	30	-	-
2013	6	7	-	-	9	15	-	-
2014	8	10	-	-	10	18	-	-
2015	5	8	-	-	10	18	-	-
<b>2016</b>	<b>8</b>	<b>11</b>	-	-	<b>8</b>	<b>16</b>	-	-
고성군	8	11	-	-	8	16	-	-

자료 : 문화체육과





# 재 정

## PUBLIC FINANCE

---

1. 지방세 부담  
Local Tax Burden
2. 지방세 징수  
Collection of Local Taxes
3. 예산결산 총괄  
Summary of Budget and Settlement
4. 일반회계 세입예산 개요  
Budget Revenue of General Accounts
5. 일반회계 세입결산  
Settled Revenues of General Accounts
6. 일반회계 세출예산 개요  
Budget Expenditure of General Accounts
7. 일반회계 세출결산  
Settled Expenditure of General Accounts
8. 공유재산  
Public Properties Commonly Owned
9. 지방재정자립지표  
Local Finance Independence Indicator



# 1. 지방세 부담 Local Tax Burden

단위 : 천원

연도별 및 읍면별	지방세 Local taxes			인 구 (외국인제외)  Population (excluding foreigners)	1인당 부담액 (원)  Tax burden per capita (won)	세 대 (외국인 세대 제외)  Households (excluding foreign household)	세대당부담액 (원)  Tax burden per Household (won)
	계  Total	보 통 세  Ordinary Taxes	목 적 세  Objective Taxes				
2011	20,626,149	20,623,597	2,552	57,264	360,194	25,692	802,824
2012	21,270,454	21,263,276	7,178	56,906	373,782	25,685	828,127
2013	23,649,644	23,203,563	446,081	56,369	419,551	25,718	919,576
2014	23,849,854	23,849,854	-	55,916	426,530	25,844	922,839
2015	26,413,335	26,413,335	-	55,284	477,775	25,883	1,020,490
2016	30,555,718	30,555,718	-	54,703	558,574	25,853	1,181,900

자료 : 재무과



## 2. 지방세징수

단위 : 천원

연도별	합 계 Total	보 통 세 Ordinary Taxes					
		도세	군세	도 세 Province Taxes			
				취득세	등록면허세	지방소비세	레저세
2011	47,325,059	26,698,910	20,626,149	18,248,132	1,945,379	-	-
2012	44,003,015	22,732,561	21,270,454	14,961,459	1,362,752	-	-
2013	48,445,849	24,796,205	23,649,644	16,933,006	1,411,951	-	-
2014	51,116,820	27,266,966	23,849,854	15,014,912	1,694,407	-	-
2015	60,148,399	33,735,065	26,413,334	17,561,975	1,997,357	-	-
2016	71,407,056	40,851,338	30,555,718	22,507,960	2,824,305	-	-

자료 : 재무과

주 : 지방세법 개정(2011년 1월)에 따른 세목 조정으로 2011년 이전 세액의 합계가 상이할 수 있음.

# Collection of Local Taxes

단위 : 천원

보 통 세 Ordinary Taxes					목적세 Objective Taxes		과년도수입 Revenue from previous Year	
군 세 Gun Taxes					도 세 Do Taxes		도 세	군세
주 민 세	재 산 세	자 동 차 세	지방 소득세	담배 소비세	지역자원 시설세	지방교육세		
496,500	5,429,346	4,937,904	6,016,771	3,723,921	659,084	5,146,715	699,600	-2,787
512,243	5,643,775	5,069,749	5,174,311	4,477,448	692,359	5,280,758	435,233	392,928
535,051	6,265,280	5,166,274	7,197,479	4,039,479	790,812	5,155,922	504,514	446,081
1,321,418	6,852,800	5,372,395	5,504,140	4,196,050	4,414,432	5,382,884	760,331	603,051
1,524,438	7,382,835	5,427,987	6,908,999	4,580,014	8,163,552	5,673,778	338,403	589,061
1,669,330	7,655,819	5,860,166	9,148,202	5,259,679	8,381,291	6,553,470	584,312	962,522

### 3. 예 산 결 산 총 괄

단위 : 천원

연도별 및 회계별	예 산 현 액 Budget			결 산 Settlement		
	계 Total	일 반 General accounts	특 별 Special accounts	세 입 Revenues		
				계 Total	일 반 General accounts	특 별 Special accounts
2011	363,342,122	343,209,466	20,132,656	373,438,855	350,739,050	22,699,805
2012	406,040,712	385,790,870	20,249,842	411,112,384	390,178,501	20,933,883
2013	425,271,575	396,793,882	28,477,693	435,173,504	405,393,474	29,780,030
2014	472,112,540	436,917,817	35,194,723	481,845,481	445,525,452	36,320,029
2015	466,554,248	428,713,323	37,840,925	471,080,424	431,686,409	39,394,015
<b>2016</b>	<b>487,386,849</b>	<b>443,174,782</b>	<b>44,212,067</b>	<b>507,296,324</b>	<b>461,597,911</b>	<b>45,698,413</b>
일반회계	443,174,782	443,174,782	-	461,597,911	461,597,911	-
	-	-	-	-	-	-
특별회계	44,212,067	-	44,212,067	45,698,413	-	45,698,413
	-	-	-	-	-	-
상수도사업	10,166,309	-	10,166,309	11,033,980	-	11,033,980
하수도사업	2,945,592	-	2,945,592	3,374,048	-	3,374,048
산업단지조성사업	4,080,784	-	4,080,784	4,099,835	-	4,099,835
발전소주변지역	2,622,933	-	2,622,933	2,629,998	-	2,629,998
중소기업육성기금	4,748,157	-	4,748,157	4,749,442	-	4,749,442
주차장특별회계	1,365,431	-	1,365,431	1,391,273	-	1,391,273
수질개선특별회계	91,219	-	91,219	90,899	-	90,899
기반시설특별회계	382,086	-	382,086	380,789	-	380,789
장기미집행도시계획	333,170	-	333,170	331,486	-	331,486
농어촌발전기금	8,901,338	-	8,901,338	8,903,137	-	8,903,137
사회복지	4,237,031	-	4,237,031	4,349,245	-	4,349,245
청사건립	4,338,017	-	4,338,017	4,364,281	-	4,364,281

자료 : 재무과

주 : ( )는 전년도이월금

# Summary of Budget and Settlement

결 산 Settlement					
세 출 Expenditure			잉 여 Surplus		
계 Total	일 반 General accounts	특 별 Special accounts	계 Total	일 반 General accounts	특 별 Special accounts
301,802,930	289,104,402	12,698,528	71,635,925	61,634,648	10,001,277
321,028,814	309,260,524	11,768,290	90,083,569	80,917,977	9,165,592
331,001,576	317,436,731	13,564,845	104,171,928	87,956,743	16,215,185
352,447,223	339,122,559	13,324,664	64,713,077	41,885,415	22,827,662
349,016,884	337,085,987	11,930,897	80,641,803	53,616,656	27,025,147
<b>364,957,095</b>	<b>351,703,108</b>	<b>13,253,987</b>	<b>86,938,719</b>	<b>55,740,161</b>	<b>31,198,558</b>
351,703,108	351,703,108	–	55,740,161	55,740,161	–
–	–	–	–	–	–
13,253,987	–	13,253,987	31,198,558	–	31,198,558
–	–	–	–	–	–
8,077,110	–	8,077,110	2,540,604	–	2,540,604
885,197	–	885,197	2,471,352	–	2,471,352
500,141	–	500,141	3,478,276	–	3,478,276
1,835,908	–	1,835,908	137,763	–	137,763
124,243	–	124,243	4,625,199	–	4,625,199
163,573	–	163,573	1,193,342	–	1,193,342
75,346	–	75,346	15,553	–	15,553
324,000	–	324,000	56,789	–	56,789
323,641	–	323,641	7,845	–	7,845
122,731	–	122,731	8,780,405	–	8,780,405
822,097	–	822,097	3,527,149	–	3,527,149
–	–	–	4,364,281	–	4,364,281

## 4. 일반회계 세입예산 개요

### Budget Revenue of General Accounts

단위 : 백만원

연도별	합 계 Total	지방세 Local tax	세 외 수 입 Non-tax revenues							
			경상적세외수입 Current non-tax revenues					이자수입 Interest		
			재산임대 수입 Property rents	사용료 수입 Rents	수수료 수입 fees	사업장 수 입 Business product	징 수 교부금 Collection grants			
2011	302,899	20,258	30,983	8,908	317	2,621	911	885	873	3,300
2012	340,989	19,950	39,916	8,444	314	2,079	811	1,165	776	3,300
2013	285,793	20,090	93,278	8,676	220	2,310	919	1,307	716	3,204
2014	381,702	21,030	50,947	8,821	221	2,927	924	1,310	939	2,500
2015	419,707	23,930	118,630	8,810	195	3,703	938	1,285	689	2,000
<b>2016</b>	<b>445,936</b>	<b>26,600</b>	<b>116,402</b>	<b>7,356</b>	<b>228</b>	<b>2,725</b>	<b>943</b>	<b>1,285</b>	<b>675</b>	<b>1,500</b>

연도별	세 외 수 입 Non-tax revenues									
	임시적 세외수입 Temporary non-tax revenues									
	재산매각 수 입 property disposal	순세계 잉여금 Net surplus	이월금 carry- over	기부금및 기금수입 Contribut- tion	전입금 Transferred from	융자금 수 입 Loan collection	세세계 Allot ment	잡수입 Miscell- aneous	과년도수입 Revenue from pervious year	
2011	22,075	1,898	17,140	1,628	-	-	-	220	1,037	152
2012	31,472	2,600	14,595	2,245	-	874	-	61	11,072	25
2013	84,602	1,146	17,360	64,548	-	61	-	68	1,397	22
2014	42,126	914	27,594	5,147	-	90	-	4	8,347	30
2015	109,820	122	41,885	64,517	-	114	-	4	3,148	30
<b>2016</b>	<b>109,046</b>	<b>2</b>	<b>53,617</b>	<b>43,723</b>	<b>200</b>	<b>122</b>	<b>-</b>	<b>28</b>	<b>11,235</b>	<b>119</b>

연도별	지방교부세 Local share tax	지방양여금 Local transfers	보조금 Subsidies	지방채 Local borrowing	차입금 Loan	재정보전금 Control grants
2011	133,204	-	109,710	-	-	8,744
2012	143,760	-	128,725.3	-	-	8,638
2013	149,958	-	12,970	-	-	9,497
2014	154,614	-	142,527	-	-	12,584
2015	138,873	-	125,690	-	-	12,584
<b>2016</b>	<b>141,620</b>	<b>-</b>	<b>139,725</b>	<b>-</b>	<b>-</b>	<b>21,589</b>

자료 : 재무과

주 : 최종예산액(당초예산액에 추가경정예산, 간주예산 등이 포함된 예산액)

## 5. 일반회계 세입결산

### Settled Revenues of Genrral Accounts

단위 : 백만원

연도별	합 계 Total	지방세 Local tax	세외수입 Non-tax revenues	지방교부세 Local share tax	조정교부금 Control grants	지방양여금 Local transfers	보조금 Subsidies	지방채 Local borrowing
2011	350,739	20,626	73,708	136,200	10,415	-	109,790	-
2012	390,178	21,270	86,950	145,760	9,038	-	127,160	-
2013	405,393	23,650	95,938	150,617	11,014	-	124,174	-
2014	445,525	23,849	24,341	156,286	14,116	-	140,887	-
2015	325,173	26,413	16,943	142,732	21,612	-	117,473	-
2016	364,140	30,556	23,797	145,309	21,353	-	143,125	-

자료 : 재무과

## 6. 일반회계 세출예산 개요

### Budget Expenditure of General Accounts

단위 : 백만원

연도별	합계 Total	일반공공 행정 General public administration	공공질서 및 안전 Public Order, Safety	교육 Education	문화및 관광 Culture, Tourism	환경보호 Protection of Environment	사회복지 Social Welfare	보건 Health
2011	302,899	13,259	2,971	2,645	41,185	40,718	47,045	4,333
2012	340,989	14,205	3,953	2,818	36,162	45,158	58,021	5,114
2013	337,149	11,312	4,154	4,354	24,911	45,182	59,157	4,996
2014	381,702	14,264	5,046	4,821	29,460	38,788	67,003	5,517
2015	428,713	14,036	3,826	4,101	36,702	41,342	74,766	5,883
<b>2016</b>	<b>443,174</b>	<b>16,269</b>	<b>2,797</b>	<b>4,943</b>	<b>45,333</b>	<b>37,810</b>	<b>73,801</b>	<b>5,270</b>

연도별	농림해양수산 Agriculture, Forestry, Ocean, Marine	산업,중소기업 Industry, Small and medium enterprises	수송및교통 Transportation Traffic	국토및 지역개발 Country, Region Development	과학기술 Science Technology	예비비 Contingency	기타 Other
2011	74,719	3,018	12,788	17,108	-	1,933	41,177
2012	78,334	3,384	16,009	27,835	-	5,928	44,068
2013	77,668	3,082	17,065	28,999	-	10,888	45,381
2014	87,321	3,483	17,138	36,588	-	23,907	48,366
2015	90,352	6,046	20,994	40,269	-	36,296	54,100
<b>2016</b>	<b>95,583</b>	<b>5,036</b>	<b>20,635</b>	<b>52,994</b>	<b>-</b>	<b>26,122</b>	<b>56,581</b>

자료 : 재무과

## 7. 일반회계 세출결산

### Settled Expenditure of General Accounts

단위 : 백만원

연도별	합계 Total	일반공공 행정 General public administration	공공질서 및 안전 Public Order, Safety	교육 Education	문화및 관광 Culture, Tourism	환경보호 Protection of Environment	사회복지 Social Welfare	보건 Health
2011	289,104	12,490	3,421	2,551	40,063	31,676	45,043	4,207
2012	309,260	12,453	3,329	2,672	35,466	45,852	51,182	4,851
2013	317,436	12,081	4,153	3,786	29,099	42,755	56,395	4,956
2014	339,122	12,821	5,239	4,104	26,499	38,412	65,763	5,249
2015	337,086	12,921	3,180	3,300	25,831	33,492	72,216	5,489
<b>2016</b>	<b>351,703</b>	<b>13,962</b>	<b>2,624</b>	<b>4,628</b>	<b>33,056</b>	<b>32,483</b>	<b>70,930</b>	<b>4,886</b>

연도별	농림해양수산 Agriculture, Forestry, Ocean, Marine	산업,중소기업 Industry, Small and medium enterprises	수송 및 교통 Transportation Traffic	국토및 지역개발 Country, Region Development	과학기술 Science Technology	예비비 Contingency	기타 Other
2011	73,643	3,373	12,874	19,014	-	-	40,749
2012	68,149	1,473	13,602	27,092	-	-	43,139
2013	76,575	4,744	15,479	22,829	-	-	44,584
2014	88,741	2,855	12,769	29,537	-	-	47,133
2015	76,834	4,347	16,675	30,196	-	-	52,605
<b>2016</b>	<b>75,696</b>	<b>4,537</b>	<b>16,966</b>	<b>37,398</b>	<b>-</b>	<b>-</b>	<b>54,537</b>

자료 : 재무과



## 8. 공유 재산

단위 : 천원

연도별	총계 Total		행정재산 Administrative property		보존재산 Reserved property		일반재산 Miscellaneous property	
	수량 Quantity	평가액 Appraisal value	수량 Quantity	평가액 Appraisal value	수량 Quantity	평가액 Value	수량 Quantity	평가액 Appraisal value
2011	25,649	274,847,661	24,459	249,498,442	175	5,841,993	1,015	19,507,226
2012	25,923	283,356,532	24,764	258,686,303	186	6,548,127	973	18,122,100
2013	280,993	1,241,797,151	279,660	1,208,490,119	155	5,666,895	1,178	27,640,137
2014	281,074	1,269,009,590	279,755	1,233,594,725	161	6,543,839	1,158	28,871,026
2015	283,299	1,411,172,445	281,372	1,370,699,436	580	6,920,441	1,347	33,552,568
2016	284,211	1,442,101,094	282,245	1,401,392,734	591	7,091,589	1,375	33,616,771

자료 : 재무과

# Public Properties Commonly Owned

총평가액 Total appraisal value	토지 Land		건물 Building		선박 Vessels			공작물 Construction		기타 Other	
	면적 Area	평가액 Appraisal value	면적 Area	평가액 Appraisal value	척 수 Boats	톤수 Ton	평가액 Appraisal value	점 Piece	평가액 Appraisal value	수량 Quantity	평가액 Appraisal value
274,847,661	24,227	152,615,407	376	106,575,941	2	25	414,000	1,015	14,601,604	20	640,709
283,356,532	24,464	160,747,414	371	106,531,163	2	25	414,000	1,071	14,747,971	15	915,983
1,241,797,151	17,695	882,715,560	580	138,810,456	2	25	414,000	12,090	214,409,214	245,515	5,447,921
1,269,009,590	17,864	903,696,147	591	146,344,164	3	44	2,045,665	11,718	211,584,614	245,515	5,339,000
1,411,172,445	17,934	917,248,851	581	146,537,452	3	45	1,673,846	12,862	339,386,108	246,042	6,326,188
1,442,101,094	18,163	935,916,324	665	153,317,779	8	46	1,688,187	13,057	343,272,300	246,213	7,906,505

## 9. 지방재정자립지표

### Local Finance Independence Indicator

단위 : %

연도별	재정자립도 <sup>1)</sup> Financial independence	재정자주도 <sup>2)</sup> Financial autonomy	기준재정 수요충족도 (재정력지수) <sup>3)</sup> Financia ability indices
2011	16.9	63.8	22.3
2012	17.6	62.2	21.5
2013	15.9	63.2	18.9
2014	18.9	62.7	19.8
2015	22.4	65.9	22.9
2016	26.53	67.7	27.4

자료 : 기획감사실

주 : 1) 재정자립도 = 자체수입(지방세+세외수입) / 일반회계 X 100

2) 재정자주도=자주재원(지방세+세외수입+지방교부세+조정교부금+재정보전금)/일반회계 예산액X100

3) 기준재정수요충족도(재정력지수) = 기준재정수입액 / 기준재정수요액 X 100 ← 교부전기준

※ 2011년 기준부터 신규 작성



# 공공행정 및 사법

## PUBLIC ADMINISTRATION AND JUSTICE

- 1. 공무원 총괄**  
Summary of Government Employees  
(Authorized)
- 2. 본청 공무원**  
Government Employees of Head Office
- 3. 읍면 공무원**  
Government Employees of Eup and Myeon
- 4. 소방공무원**  
Fire-fighting Officials
- 5. 경찰공무원**  
Police Officials
- 6. 퇴직사유별 공무원**  
Government Employees by Cause of Retirement
- 7. 관내 관공서 및 주요기관**  
Number of Government & Public Offices  
and Major Agencies
- 8. 민원서류 처리**  
Handling of Civil Request Documents
- 9. 범죄발생 및 검거**  
Criminal Offenses and Arrests
- 10. 연령별 피의자**  
Suspects by Age-group
- 11. 학력별 피의자**  
Suspects by Education Background
- 12. 소년 범죄**  
Juvenile Delinquency
- 13. 외국인 범죄**  
Criminal Offenses by Foreigners
- 14. 화재발생**  
Fire Incidents
- 15. 발화요인별 화재발생**  
Fire Incidents by Cause
- 16. 장소별 화재발생**  
Fire Incidents by Place
- 17. 산불발생 현황**  
Forest Fires
- 18. 소방장비**  
Fire-fighting Equipment
- 19. 119 구급활동 실적**  
119 Performance of EMS Activity
- 20. 119구조활동 실적**  
119 Performance of Rescue Activity
- 21. 재난사고 발생 및 피해현황**  
Calamities and Damage
- 22. 풍수해 발생**  
Damage from Storms and Floods
- 23. 소방대상물 현황**  
Facilities Subject to Fire-fighting Regulation
- 24. 위험물 제조소 설치현황**  
Manufactory,  
Stores and Agencies of Dangerous Objects
- 25. 교통사고발생(자동차)**  
Traffic Accidents(automobile)
- 26. 자동차 단속 및 처리**  
Traffic Regulation and Punishment of Violations



# 1. 공무원 총괄

## Summary of Government Employees(Authorized)

단위 : 명

연도별 및 업종별	합 계 Total	본 청 Head office	군의회, 직속기관 및 사업소 Provincial council, direct or affiliated agencies	자치구 Autonomous	읍·면 Eup, Myeon	소 방 서 Fire Station
2011	632	293	175	-	164	-
2012	636	294	174	-	168	-
2013	640	291	177	-	172	-
2014	649	300	177	-	172	-
2015	653	304	177	-	172	-
<b>2016</b>	<b>654</b>	<b>307</b>	<b>175</b>	<b>-</b>	<b>172</b>	<b>-</b>
정무직	1	1	-	-	-	-
일 반 직	652	305	175	-	172	-
특 정 직	-	-	-	-	-	-
별 정 직	1	1	-	-	-	-
기 능 직	-	-	-	-	-	-
고 용 직	-	-	-	-	-	-

자료 : 행정과

## 2. 본 청 공무원

단위 : 명

연도별 및 실과별	계 Total	정무직 Political (selected Position)	별정직 Specific	특정직 Special (Fire fighter)	일 반 직 General				
					계 Sub-total	2 급 Grade 2	3 급 Grade 3	4 급 Grade 4	5급 Grade 5
2011	468	1	17	-	386	-	-	3	23
2012	468	1	5	-	408	-	-	3	23
2013	468	1	1	-	466	-	-	3	23
2014	477	1	-	-	476	-	-	2	25
2015	481	1	1	-	479	-	-	2	25
<b>2016</b>	<b>482</b>	<b>1</b>	<b>1</b>	<b>-</b>	<b>480</b>	<b>-</b>	<b>-</b>	<b>3</b>	<b>24</b>
기획감사실	21	-	-	-	21	-	-	1	-
종합민원실	15	-	-	-	15	-	-	1	-
행정과	30	-	-	-	30	-	-	-	1
재무과	39	1	1	-	37	-	-	1	1
주민생활과	28	-	-	-	28	-	-	-	1
행복나눔과	18	-	-	-	18	-	-	-	1
문화관광체육과	18	-	-	-	18	-	-	-	1
항공산업경제과	20	-	-	-	20	-	-	-	1
안전총괄과	18	-	-	-	18	-	-	-	1
환경과	21	-	-	-	21	-	-	-	1
녹지공원과	24	-	-	-	24	-	-	-	1
해양수산과	14	-	-	-	14	-	-	-	1
도시디자인과	21	-	-	-	21	-	-	-	1
건설교통과	20	-	-	-	20	-	-	-	1
보 건 소	58	-	-	-	58	-	-	-	2
농업기술센터	62	-	-	-	62	-	-	-	4
관광지사업소	15	-	-	-	15	-	-	-	1
상하수도사업소	15	-	-	-	15	-	-	-	1
박물관사업소	11	-	-	-	11	-	-	-	1
의회	14	-	-	-	14	-	-	-	3

자료 : 행정과

# Government Employees of Head Office

일 반 직 General								기능직 Technical	고용직 Temporary	계약직 Contractual service
6급 Grade 6	7 급 Grade 7	8 급 Grade 8	9 급 Grade 9	연구관 Research Officer	연구사 Researcher	지도관 Advising Officer	지도사 Advisor			
101	121	94	18	—	2	2	22	64	—	—
102	126	108	19	—	3	2	22	54	—	—
110	143	120	38	—	5	2	22	—	—	—
110	151	121	39	—	5	1	22	—	—	—
109	150	122	43	1	27	—	—	—	—	—
<b>110</b>	<b>149</b>	<b>122</b>	<b>44</b>	<b>—</b>	<b>5</b>	<b>1</b>	<b>22</b>	<b>—</b>	<b>—</b>	<b>—</b>
6	9	5	—	—	—	—	—	—	—	—
5	5	4	—	—	—	—	—	—	—	—
9	10	9	1	—	—	—	—	—	—	—
8	13	9	4	—	1	—	—	—	—	—
7	10	8	2	—	—	—	—	—	—	—
5	5	3	4	—	—	—	—	—	—	—
5	6	3	3	—	—	—	—	—	—	—
5	6	5	1	—	2	—	—	—	—	—
5	5	6	1	—	—	—	—	—	—	—
5	7	5	3	—	—	—	—	—	—	—
4	8	6	5	—	—	—	—	—	—	—
4	4	2	3	—	—	—	—	—	—	—
5	7	5	3	—	—	—	—	—	—	—
5	9	2	3	—	—	—	—	—	—	—
8	17	27	4	—	—	—	—	—	—	—
11	13	8	2	—	1	1	22	—	—	—
4	4	5	1	—	—	—	—	—	—	—
3	3	7	1	—	—	—	—	—	—	—
3	4	2	—	—	1	—	—	—	—	—
3	4	1	3	—	—	—	—	—	—	—



### 3. 읍·면 공무원

## Government Employees of Eup and Myeon

단위 : 명

연도별 및 읍면별	합 계 Total	일 반 직 General						별정직 Specific	기능직 Technical	고용직 Temporary
		소 계 Total	5급 5th Grade	6급 6th Grade	7급 7th Grade	8급 8th Grade	9급 9th Grade			
2011	164	156	14	50	47	35	10	-	8	-
2012	168	161	14	51	48	35	13	-	7	-
2013	172	172	14	51	49	38	20	-	-	-
2014	172	170	13	49	46	41	21	2	-	-
2015	172	172	14	53	47	38	20	-	-	-
<b>2016</b>	<b>172</b>	<b>172</b>	<b>14</b>	<b>53</b>	<b>47</b>	<b>38</b>	<b>20</b>	<b>-</b>	<b>-</b>	<b>-</b>
고성읍	25	25	1	6	6	10	2	-	-	-
삼산면	10	10	1	3	2	2	2	-	-	-
하일면	12	12	1	4	3	2	2	-	-	-
하이면	12	12	1	4	3	2	2	-	-	-
상리면	10	10	1	3	3	3	-	-	-	-
대가면	11	11	1	4	2	3	1	-	-	-
영현면	10	10	1	3	3	2	1	-	-	-
영오면	10	10	1	3	2	3	1	-	-	-
개천면	10	10	1	3	3	3	-	-	-	-
구만면	10	10	1	3	3	1	2	-	-	-
회화면	13	13	1	5	4	2	1	-	-	-
마암면	12	12	1	4	4	2	1	-	-	-
동해면	13	13	1	4	4	1	3	-	-	-
거류면	14	14	1	4	5	2	2	-	-	-

자료 : 행정과

## 4. 소방공무원 Fire-fighting Officials

연도별 및 읍면별	합 계 Total	소방직 Fire-fighting positions								
		계 Total	소방정감 Fire marshal	소방감 Deputy fire marshal	소방준감 Fire marshal	소방정 Fire chief	소방령 Assistant fire chief	소방경 Fire captain	소방위 Fire lieutenant	소방장 Fire sergeant
2011	81	81	-	-	-	1	2	6	13	26
2012	81	81	-	-	-	1	2	6	14	21
2013	81	81	-	-	-	1	2	6	18	13
2014	82	82	-	-	-	1	2	6	17	14
2015	97	97	-	-	-	1	2	7	19	24
<b>2016</b>	<b>103</b>	<b>103</b>	<b>-</b>	<b>-</b>	<b>-</b>	<b>1</b>	<b>2</b>	<b>9</b>	<b>22</b>	<b>20</b>
고성읍	65	65	-	-	-	1	2	8	10	12
삼산면	-	-	-	-	-	-	-	-	-	-
하일면	-	-	-	-	-	-	-	-	-	-
하이면	-	-	-	-	-	-	-	-	-	-
상리면	-	-	-	-	-	-	-	-	-	-
대가면	-	-	-	-	-	-	-	-	-	-
영현면	-	-	-	-	-	-	-	-	-	-
영오면	6	6	-	-	-	-	-	-	3	-
개천면	-	-	-	-	-	-	-	-	-	-
구만면	-	-	-	-	-	-	-	-	-	-
회화면	16	16	-	-	-	-	-	1	4	4
마암면	-	-	-	-	-	-	-	-	-	-
동해면	-	-	-	-	-	-	-	-	-	-
거류면	16	16	-	-	-	-	-	-	5	4
고성군 (수난전문)	-	-	-	-	-	-	-	-	-	-

자료 : 고성소방서

## 4. 소방공무원(계속) Fire-fighting Officials(Cont' d)

단위 : 명

연도별 및 읍면별	소 방 직 Fire-fighting positions		일반직 General	기능직 Technical	별정직 Specific	전문직 Professional	의용소방대 Volunteer firemen		여성의용소방대원 Woman Volunteer firemen	
	소방교 Senior fire fighter	소방사 Fire fighter					대수 Number	인원수 Persons	대수 Number	인원수 Persons
2011	11	22	-	-	-	-	15	397	14	298
2012	14	23	-	-	-	-	15	397	14	288
2013	16	25	-	-	-	-	15	397	14	292
2014	17	25	-	-	-	-	15	347	14	279
2015	38	6	-	-	-	-	15	331	14	269
<b>2016</b>	<b>35</b>	<b>14</b>	<b>-</b>	<b>-</b>	<b>-</b>	<b>-</b>	<b>15</b>	<b>327</b>	<b>14</b>	<b>271</b>
고성읍	24	8	-	-	-	-	1	44	1	37
삼산면	-	-	-	-	-	-	1	13	1	16
하일면	-	-	-	-	-	-	1	19	1	20
하이면	-	-	-	-	-	-	1	25	1	24
상리면	-	-	-	-	-	-	1	22	1	19
대가면	-	-	-	-	-	-	1	17	1	17
영현면	-	-	-	-	-	-	1	13	1	13
영오면	2	1	-	-	-	-	1	14	1	14
개천면	-	-	-	-	-	-	1	21	1	21
구만면	-	-	-	-	-	-	1	24	1	17
회화면	3	4	-	-	-	-	1	20	1	18
마암면	-	-	-	-	-	-	1	21	1	21
동해면	-	-	-	-	-	-	1	30	1	17
거류면	6	1	-	-	-	-	1	23	1	17
고성군 (수난전면)	-	-	-	-	-	-	1	21	-	-

자료 : 고성소방서

## 5. 경찰 공무원 Police Officials

단위 : 명

연도별 및 경찰서별	합 계  Total	경찰청 소속				해양경찰청 소속			
		계  Sub total	지방경찰청  Provincial police agency	경찰서  Police station	지구대 파출소  Police office	계  Sub total	지방해양경찰청  Regional headquarters korea coast guard	해양경찰서  Regional coast guard	파출소 출장소 등  coast guard sub-station
2011	164	145	-	65	80	19	-	-	19
2012	165	147	-	67	80	18	-	-	18
2013	165	147	-	71	76	18	-	-	18
2014	177	152	-	72	80	25	-	-	25
2015	175	153	-	83	70	22	-	-	22
<b>2016</b>	<b>187</b>	<b>162</b>	-	<b>80</b>	<b>82</b>	<b>25</b>	-	-	<b>25</b>
고성경찰서	162	162	-	80	82	-	-	-	-
통영 해양경찰서	25	-	-	-	-	25	-	-	25

자료 : 고성경찰서, 통영해양경찰서

## 6. 퇴직사유별 공무원

단위 : 명

연 별 및 퇴직사유별	합 계 Total	정무직 Political	별정직 Excepted	특정직 Special	일반직 General Positions				
					계 Total	1급 1st grade	2급 2ed grade	3급 3rd grade	4급 4th grade
2011	8	-	-	-	8	-	-	-	-
2012	10	-	-	-	8	-	-	1	1
2013	12	-	-	-	19	-	-	1	1
2014	22	1	-	-	21	-	-	-	6
2015	26	1	1	-	24	-	-	-	4
<b>2016</b>	<b>19</b>	<b>-</b>	<b>-</b>	<b>-</b>	<b>19</b>	<b>-</b>	<b>-</b>	<b>1</b>	<b>4</b>
의원면직	6	-	-	-	6	-	-	-	-
정년퇴직	4	-	-	-	4	-	-	-	-
징계파면	-	-	-	-	-	-	-	-	-
징계해임	1	-	-	-	-	-	-	-	-
직권면직	-	-	-	-	-	-	-	-	-
당연퇴직	-	-	-	-	-	-	-	-	-
명예퇴직	9	-	-	-	9	-	-	1	4
사 망	-	-	-	-	-	-	-	-	-

자료 : 행정과

# Government Employees by Cause of Retirement

일반직 General Positions							기능직 Technical	계약직 Contractual service	고용직 Temporary
5급 5st grade	6급 6th grade	7급 7th grade	8급 8th grade	9급 9th grade	연구직 Research	지도직 Advising officer			
4	2	1	-	1	-	-	-	-	-
-	6	-	-	-	-	-	2	-	-
5	3	3	3	1	-	2	-	1	-
2	3	3	2	5	-	-	-	-	-
13	4	1	1	1	-	-	-	-	-
<b>3</b>	<b>3</b>	<b>3</b>	<b>3</b>	-	-	<b>2</b>	-	-	-
-	-	3	3	-	-	-	-	-	-
-	3	-	-	-	-	1	-	-	-
-	-	-	-	-	-	-	-	-	-
-	-	-	-	-	-	-	-	-	-
-	-	-	-	-	-	-	-	-	-
-	-	-	-	-	-	-	-	-	-
3	-	-	-	-	-	1	-	-	-
-	-	-	-	-	-	-	-	-	-

## 7. 관내 관공서 및 주요기관

단위 : 개소

연도별 및 읍면별	총 계 Total	지 방 행 정 관 서 Local administrative offices and agencies				경 찰 · 소 방 관 서 Police and fire-fighting stations		
		군 Gun	읍면 Eup, myeon	직속기관 Direct agencies	사 소 업 소 Affiliated agencies	경찰관서 Police station		
						경찰서 Police station	지구대 · 파출소 Police branch	
							순찰지구대 Patrol division	파출소 Police stand
2011	60	1	14	2	4	1	1	6
2012	60	1	14	2	3	1	1	6
2013	60	1	14	2	3	1	1	6
2014	57	1	14	2	3	1	1	6
2015	57	1	14	2	3	1	1	6
<b>2016</b>	<b>57</b>	<b>1</b>	<b>14</b>	<b>2</b>	<b>3</b>	<b>1</b>	<b>1</b>	<b>6</b>
고성읍	22	1	1	2	2	1	1	-
삼산면	2	-	1	-	-	-	-	-
하일면	2	-	1	-	-	-	-	-
하이면	3	-	1	-	-	-	-	1
상리면	3	-	1	-	-	-	-	1
대가면	2	-	1	-	-	-	-	-
영현면	2	-	1	-	-	-	-	-
영오면	3	-	1	-	-	-	-	1
개천면	2	-	1	-	-	-	-	-
구만면	2	-	1	-	-	-	-	-
회화면	5	-	1	-	1	-	-	1
마암면	2	-	1	-	-	-	-	-
동해면	3	-	1	-	-	-	-	1
거류면	4	-	1	-	-	-	-	1

자료 : 행정과

주 : 1) 신문사는 종합일간신문사에 한함

# Number of Government & Public Offices and Major Agencies

소방관서 Fire Station		법원 · 검찰 관서 Court and prosecutions offices				보훈청 Patriot & veteran office
		법원(지원) Court Branch	등기소 Registry	검찰(지청) Prosecution Branch	교도소 Prison	
소방서 Fire station	119안전센터 Fire station branch					
1	2	1	1	-	-	-
1	2	1	1	-	-	-
1	2	1	1	-	-	-
1	2	1	1	-	-	-
1	2	1	1	-	-	-
<b>1</b>	<b>2</b>	<b>1</b>	<b>1</b>	<b>-</b>	<b>-</b>	<b>-</b>
1	-	1	1	-	-	-
-	-	-	-	-	-	-
-	-	-	-	-	-	-
-	-	-	-	-	-	-
-	-	-	-	-	-	-
-	-	-	-	-	-	-
-	-	-	-	-	-	-
-	-	-	-	-	-	-
-	-	-	-	-	-	-
-	-	-	-	-	-	-
-	1	-	-	-	-	-
-	-	-	-	-	-	-
-	-	-	-	-	-	-
-	1	-	-	-	-	-



## 7. 관내 관공서 및 주요기관(계속)

단위 : 개소

연 도 별 및 읍 면 별	교육청 Educational office	우체국 관 서 Post office	세무서 Tax office	국립농산물 품질관리원 National agriculture products quality mngement service	기타중앙 직속기관 Other central government agency	전화국 Telephone office	방송사 Broadcasting station
2011	1	14	-	1	-	1	-
2012	1	14	-	1	-	1	-
2013	1	14	-	1	-	1	-
2014	1	14	-	1	-	1	-
2015	1	14	-	1	-	1	-
<b>2016</b>	<b>1</b>	<b>14</b>	<b>-</b>	<b>1</b>	<b>-</b>	<b>1</b>	<b>-</b>
고성읍	1	1	-	1	-	1	-
삼산면	-	1	-	-	-	-	-
하일면	-	1	-	-	-	-	-
하이면	-	1	-	-	-	-	-
상리면	-	1	-	-	-	-	-
대가면	-	1	-	-	-	-	-
영현면	-	1	-	-	-	-	-
영오면	-	1	-	-	-	-	-
개천면	-	1	-	-	-	-	-
구만면	-	1	-	-	-	-	-
회화면	-	1	-	-	-	-	-
마암면	-	1	-	-	-	-	-
동해면	-	1	-	-	-	-	-
거류면	-	1	-	-	-	-	-

자료 : 행정과

주 : 1) 신문사는 종합일간신문사에 한함



## 8. 민원서류처리

단위 : 건

연도별 및 읍면별	계  Total	인·허가  Sanction Permission	특허·면허  Patent License	승인·지정  Approval Designation
2011	99,563	2,212	161	4,669
2012	107,586	2,341	137	4,519
2013	109,238	2,077	125	4,627
2014	127,190	2,659	123	3,727
2015	120,107	2,224	524	4,429
<b>2016</b>	<b>90,755</b>	<b>2,594</b>	<b>143</b>	<b>3,888</b>
본청	58,503	2,220	143	3,888
고성읍	12,633	64	-	-
삼산면	470	11	-	-
하일면	673	7	-	-
하이면	4,087	139	-	-
상리면	1,283	51	-	-
대가면	675	16	-	-
영현면	326	4	-	-
영오면	911	4	-	-
개천면	488	-	-	-
구만면	403	4	-	-
회화면	4,027	18	-	-
마암면	814	48	-	-
동해면	1,736	1	-	-
거류면	3,726	7	-	-

주 : 1. 인허가 : 인가, 허가  
 2. 기타 : 제도개선 건의, 질의, 진정 등  
 3. 새울행정시스템 민원처리 기준

# Handling of Civil Request Documents

신고·등록 Notification Registration	시험·검사 Test Inspection	확인증명교부 Confirmation· Certification/Delivery	기타 Others
10,400	152	77,727	4,242
11,781	123	84,253	4,432
10,472	113	83,366	5,458
10,763	112	103,741	6,065
11,502	104	98,322	3,002
<b>11,594</b>	<b>105</b>	<b>66,852</b>	<b>5,579</b>
8,705	105	37,944	5,498
1,180	—	11,358	31
54	—	405	—
36	—	629	1
240	—	3,698	10
678	—	549	5
65	—	594	—
33	—	288	1
55	—	850	2
31	—	457	—
30	—	369	—
142	—	3,860	7
77	—	669	20
113	—	1,619	3
155	—	3,563	1

## 9. 범죄발생 및 검거

단위 : 건

연도별	계 Total		강 력 범 Felony offenses		절 도 범 Thefts		폭 력 범 Violent offenses	
	발 생 Cases	검 거 Arrest	발 생 Cases	검 거 Arrest	발 생 Cases	검 거 Arrest	발 생 Cases	검 거 Arrest
2011	1,659	1,517	18	17	160	97	240	214
2012	1,706	1,481	18	16	199	74	273	253
2013	1,796	1,587	26	19	195	125	221	200
2014	2,119	1,975	23	19	279	134	346	319
2015	2,016	1,886	25	17	254	140	343	315
2016	1,941	1,837	23	22	181	111	305	282

자료 : 고성경찰서

## Criminal Offenses and Arrests

지 능 범 Intellectual offenses		풍 속 범 Moral offenses		기 타 형 사 범 Other criminal offenses		특 별 법 범 Offenses other than criminal code	
발 생 Cases	검 거 Arrest	발 생 Cases	검 거 Arrest	발 생 Cases	검 거 Arrest	발 생 Cases	검 거 Arrest
293	250	13	10	65	60	870	869
332	244	17	17	89	96	778	781
510	375	17	15	85	87	742	766
407	423	14	13	152	205	898	862
301	354	10	9	94	80	989	971
337	381	8	8	125	126	962	907

## 10. 연령 별 피 의 자 Suspects by Age-group

단위 : 명

연도별	합 계 Total	14세미만 Under 14 years old	14~19세 14~19 years old	20~25세 20~25 years old	26~30세 26~30 years old	31~35세 31~35 years old
2011	1,772	-	73	90	161	185
2012	1,926	-	95	80	163	171
2013	1,914	-	64	84	125	197
2014	2,434	-	91	112	133	209
2015	2,244	-	68	92	122	225
<b>2016</b>	<b>2,186</b>	<b>-</b>	<b>78</b>	<b>81</b>	<b>90</b>	<b>170</b>

연도별	36~40세 36~40 years old	41~50세 41~50 years old	51~60세 51~60 years old	61~70세 61~70 years old	71세이상 71 years old and over	연령미상 Unknown
2011	241	392	415	142	52	21
2012	170	542	459	152	46	48
2013	174	552	450	161	57	5
2014	223	662	605	183	69	147
2015	209	597	534	211	78	108
<b>2016</b>	<b>222</b>	<b>550</b>	<b>539</b>	<b>262</b>	<b>96</b>	<b>98</b>

자료 : 고성경찰서

# 11. 학력 별 피의자

## Suspects by Education Background

단위 : 명, In Person

연도별	합 계 Total	대 학 교 College and University			고 등 학 교 High school		
		졸 업 Graduation	중 퇴 Drop-out	재 학 In school	졸 업 Graduation	중 퇴 Drop-out	재 학 In school
2011	1,940	168	32	22	610	68	23
2012	1,926	182	23	19	580	74	47
2013	1,914	185	26	12	526	71	31
2014	2,434	256	39	26	624	95	21
2015	2,244	240	29	10	618	73	18
<b>2016</b>	<b>2,186</b>	<b>262</b>	<b>31</b>	<b>15</b>	<b>580</b>	<b>84</b>	<b>35</b>

연도별	중 학 교 Middle school			초 등 학 교 Elementary school			불 취 학 Never attending	기 타 Others
	졸 업 Graduation	중 퇴 Drop-out	재 학 In school	졸 업 Graduation	중 퇴 Drop-out	재 학 In school		
2011	162	30	18	128	16	-	17	646
2012	161	31	12	139	22	-	24	612
2013	162	25	8	122	22	-	32	692
2014	166	30	19	122	15	-	46	975
2015	192	32	7	127	16	-	24	858
<b>2016</b>	<b>190</b>	<b>28</b>	<b>15</b>	<b>147</b>	<b>19</b>	<b>-</b>	<b>29</b>	<b>751</b>



## 12. 소년 범 죄

### Juvenile Delinquency

단위 : 인원

연도별 및 경찰서별	계 Total	강력범 Felony offenses	절도범 Thefts	폭력범 Violent offenses	지능범 Intellectual offenses	풍속범 Violation of public morals	특별법범 Offenses other than criminal code	기타형사범 Other criminal offenses
2011	...	...	...	...	...	...	...	...
2012	77	8	21	16	11	-	-	21
2013	58	-	17	6	13	-	20	2
2014	75	-	18	19	11	-	20	7
2015	48	-	18	7	13	-	-	10
<b>2016</b>	<b>64</b>	<b>-</b>	<b>22</b>	<b>19</b>	<b>8</b>	<b>-</b>	<b>12</b>	<b>3</b>
고성경찰서	64	-	22	19	8	-	12	3

자료 : 고성경찰서

# 13. 외국인 범죄 Criminal Offenses by Foreigners

단위 : 명

연도별 및 경찰서별	계 Total	폭력범 Violent offenses	업무상과실 치사상범 Careless offenses	경 범 Minor offenses	기타형사범 Other criminal offenses	경제사범 Economic offenses	마약사범 Narcotic offenses	정보사범 Intelligence offenses	기 타 Others
2011	23	13	-	-	6	4	-	-	-
2012	15	6	-	-	2	1	-	-	6
2013	25	1	-	-	19	5	-	-	2
2014	13	1	-	-	9	1	-	-	2
2015	52	9	-	-	12	-	-	-	31
2016	35	4	-	-	4	2	-	-	25
고성경찰서	35	4	-	-	4	2	-	-	25

자료 : 고성경찰서

# 14. 화재 발생

단위 : 건, 천원, 명

연도별 및 읍면별	발 생 Number of fire incidents				소 실 Burnt-down		
	계 Total	실 화 Accident	방 화 Arson	기 타 Others	동 수 Number of buildings	이재가구수 Number of households	면 적(m <sup>2</sup> ) Area
2011	107	86	5	16	45	11	54,792
2012	102	88	2	12	58	19	4,527
2013	105	86	2	17	60	6	6,722
2014	131	114	3	14	65	15	4,467
2015	151	108	-	43	40	6	7,445
<b>2016</b>	<b>141</b>	<b>122</b>	<b>4</b>	<b>15</b>	<b>39</b>	<b>1</b>	<b>6,136</b>
고성읍	49	44	2	3	8	-	1,027
삼산면	2	2	-	-	-	-	1,000
하일면	5	4	-	1	3	-	1,676
하이면	5	5	-	-	2	-	331
상리면	4	3	-	1	4	-	103
대가면	10	8	-	2	8	1	1,281
영현면	1	1	-	-	-	-	-
영오면	9	6	-	3	6	-	46
개천면	3	3	-	-	1	-	11
구만면	4	4	-	-	-	-	-
회화면	19	16	1	2	2	-	27
마암면	5	5	-	-	-	-	10
동해면	8	7	-	1	-	-	78
거류면	17	14	1	2	5	-	548

자료 : 고성소방서

# Fire Incidents

피해액 Amount of property damaged			인명피해Casualties			이재민수 Number of victims	구조인원 Number of the rescued
계 Total	부동산 Immovable property	동 산 Movable property	계 Total	사망 Death	부상 Injury		
988,390	353,531	634,859	-	-	-	19	3
777,582	298,627	478,955	3	-	3	25	2
515,184	302,955	212,229	4	-	4	9	2
1,022,762	558,313	464,449	8	-	8	15	-
301,538	151,950	149,588	18	-	18	12	3
<b>907,577</b>	<b>460,141</b>	<b>447,436</b>	<b>6</b>	<b>1</b>	<b>5</b>	<b>2</b>	<b>2</b>
264,263	58,791	205,472	3	-	3	-	-
694	-	694	-	-	-	-	-
5,303	2,579	2,724	-	-	-	-	-
11,359	10,610	749	-	-	-	-	-
19,497	16,138	3,359	1	-	1	-	-
504,099	296,396	207,703	-	-	-	2	2
-	-	-	-	-	-	-	-
8,376	6,318	2,058	-	-	-	-	-
3,578	1,391	2,187	-	-	-	-	-
1	-	1	-	-	-	-	-
4,527	3,058	1,469	1	-	1	-	-
1,228	854	374	-	-	-	-	-
7,497	5,610	1,887	-	-	-	-	-
77,155	58,396	18,759	1	1	-	-	-

## 15. 발화요인별 화재발생

단위 : 건

연도별 및 읍면별	계  Total	실화 Accidental fire				
		계 total	전기적요인 Electrical	기계적요인 Machinery	화학적요인 Chemicals	가스누출(폭발) Gas
2011	107	85	12	1	-	1
2012	102	88	25	10	-	1
2013	105	86	18	2	-	1
2014	131	115	21	11	-	-
2015	151	139	16	9	1	-
<b>2016</b>	<b>141</b>	<b>122</b>	<b>26</b>	<b>4</b>	<b>2</b>	<b>-</b>
고성읍	49	44	15	1	-	-
삼산면	2	2	-	-	-	-
하일면	5	4	-	-	-	-
하이면	5	5	2	-	-	-
상리면	4	3	-	-	1	-
대가면	10	8	2	1	-	-
영현면	1	1	-	-	-	-
영오면	9	6	-	2	-	-
개천면	3	3	1	-	-	-
구만면	4	4	-	-	-	-
회화면	19	16	2	-	1	-
마암면	5	5	2	-	-	-
동해면	8	7	1	-	-	-
거류면	17	14	1	-	-	-

자료 : 고성소방서

## Fire Incidents by Cause

			자연적 요 인  Natural	방화 Prevention of fire			발화요인 (미상)  Unknown
교통사고 Traffic accident	부주의 Careless	기타 Others		계 total	방화명확 Arson	방화의심 Incendiary suspicious	
4	60	7	-	5	1	4	17
1	49	2	-	2	1	1	12
-	65	-	-	2	-	2	17
2	80	1	-	3	2	1	13
1	105	7	-	-	-	-	12
<b>1</b>	<b>88</b>	<b>1</b>	<b>-</b>	<b>4</b>	<b>2</b>	<b>2</b>	<b>13</b>
1	27	-	-	2	-	2	3
-	2	-	-	-	-	-	-
-	4	-	-	-	-	-	1
-	3	-	-	-	-	-	-
-	2	-	-	-	-	-	1
-	5	-	1	-	-	-	1
-	1	-	-	-	-	-	-
-	4	-	1	-	-	-	2
-	2	-	-	-	-	-	-
-	4	-	-	-	-	-	-
-	13	-	-	1	1	-	2
-	3	-	-	-	-	-	-
-	5	1	-	-	-	-	1
-	13	-	-	1	1	-	2

## 16. 장소별 화재발생

단위 : 건

연도별 및 읍면별	계 Total	주거				비주거				
		계 Total	단독주택 Independence	공동주택 Apartment	기타주택 other	계 total	학교 schools	일반업무 general	판매시설 sale	숙박시설 lodging
2011	107	27	23	2	2	20	1	-	3	-
2012	102	23	19	-	4	28	-	2	-	1
2013	105	32	25	2	5	24	-	-	4	-
2014	131	25	20	2	3	11	-	-	-	-
2015	151	32	27	4	1	22	-	-	1	1
<b>2016</b>	<b>141</b>	<b>32</b>	<b>22</b>	<b>3</b>	<b>7</b>	<b>30</b>	<b>-</b>	<b>2</b>	<b>4</b>	<b>1</b>
고성읍	49	6	4	2	-	14	-	1	4	-
삼산면	2	-	-	-	-	-	-	-	-	-
하일면	5	2	1	-	1	1	-	-	-	-
하이면	5	1	-	-	1	1	-	-	-	-
상리면	4	3	3	-	-	1	-	-	-	-
대가면	10	5	4	-	1	2	-	-	-	-
영현면	1	-	-	-	-	-	-	-	-	-
영오면	9	4	3	-	1	1	-	-	-	-
개천면	3	1	1	-	-	1	-	-	-	-
구만면	4	-	-	-	-	-	-	-	-	-
회화면	19	4	2	1	1	4	-	1	-	1
마암면	5	1	-	-	1	-	-	-	-	-
동해면	8	3	3	-	-	2	-	-	-	-
거류면	17	2	1	-	1	3	-	-	-	-

자료 : 고성소방서

# Fire Incidents by Cause

비주거							위험물 (가스, 제조소 등) dangerous article	운송 (차량, 철도 등) transport	임야 forest and fields	기타 Others
종교시설 religion	의료시설 medical facilities	공장및창고 factory warehouse	위락오락시설 wither and fall recreation	음식점 restaurants	일반 서비스시설 service	기타 other				
-	-	7	-	1	-	8	-	17	19	24
1	2	7	-	3	-	12	-	17	14	20
2	-	1	2	1	-	14	2	8	17	22
-	-	1	-	2	5	3	-	10	5	35
-	-	4	1	-	1	14	-	11	15	71
-	-	<b>7</b>	-	<b>4</b>	<b>4</b>	<b>8</b>	-	<b>8</b>	<b>13</b>	<b>58</b>
-	-	3	-	1	4	1	-	3	4	22
-	-	-	-	-	-	-	-	-	1	1
-	-	1	-	-	-	-	-	-	1	1
-	-	-	-	1	-	-	-	-	2	1
-	-	1	-	-	-	-	-	-	-	-
-	-	-	-	-	-	2	-	1	1	1
-	-	-	-	-	-	-	-	-	-	1
-	-	-	-	-	-	1	-	-	-	4
-	-	-	-	-	-	1	-	-	-	1
-	-	-	-	-	-	-	-	-	-	4
-	-	-	-	1	-	1	-	-	1	10
-	-	-	-	-	-	-	-	2	1	1
-	-	1	-	1	-	-	-	-	-	3
-	-	1	-	-	-	2	-	2	2	8



## 17. 산불발생 현황

단위 : ha, 천원

연도별 및 읍면별	합계 Total		입산자실화 Accident by climber	
	면적 Area	피해액 Amount of damage	면적 Area	피해액 Amount of damage
2011	5.11	240,020	5.00	225,909
2012	0.19	9,026	-	-
2013	0.11	13,821	0.01	4,718
2014	0.28	19,115	-	17,001
2015	0.20	3,300	-	-
<b>2016</b>	<b>0.80</b>	<b>8,598</b>	-	-
고성읍	-	-	-	-
삼산면	-	-	-	-
하일면	-	-	-	-
하이면	-	-	-	-
상리면	-	-	-	-
대가면	-	-	-	-
영현면	-	-	-	-
영오면	-	-	-	-
개천면	-	-	-	-
구만면	-	-	-	-
회화면	-	-	-	-
마암면	0.80	8,598	-	-
동해면	-	-	-	-
거류면	-	-	-	-

자료 : 녹지공원과

# Forest Fires

논밭두렁 Weed burning		어린이불장난 Accident by children		기타 Others	
면적 Area	피해액 Amount of damage	면적 Area	피해액 Amount of damage	면적 Area	피해액 Amount of damage
-	-	-	-	0.11	14,111
-	-	-	-	0.19	9,026
0.10	9,103	-	-	-	-
-	-	-	-	0.01	2,114
-	-	-	-	0.20	3,300
-	-	-	-	<b>0.80</b>	<b>8,598</b>
-	-	-	-	-	-
-	-	-	-	-	-
-	-	-	-	-	-
-	-	-	-	-	-
-	-	-	-	-	-
-	-	-	-	-	-
-	-	-	-	-	-
-	-	-	-	-	-
-	-	-	-	-	-
-	-	-	-	-	-
-	-	-	-	-	-
-	-	-	-	-	-
-	-	-	-	0.80	8,598
-	-	-	-	-	-
-	-	-	-	-	-

# 18. 소 방 장 비

단위 : 대

연도별 및 소방서별	합계  Total	펌프차 Pumper					물탱크 Water tank truck	화학차 Chemical truck				
		대형 Large -size	중형 Middle -size	소형 Small -size	농촌형 Rural Type	산불진화 Frest fire truck		고성능 High- powered	제독차 Detoxication	내폭 Inplosive	분석차 Chemistry analysis	일반 General
2011	22	-	5	-	-	-	2	-	-	-	-	1
2012	23	-	5	-	-	-	2	-	-	-	-	1
2013	24	-	5	-	-	-	2	-	-	-	-	1
2014	24	-	5	-	-	-	2	-	-	-	-	1
2015	28	-	6	-	-	-	3	-	-	-	-	1
<b>2016</b>	<b>28</b>	-	<b>6</b>	-	-	-	<b>3</b>	-	-	-	-	<b>1</b>
본 서	8	-	-	-	-	-	-	-	-	-	-	-
구조대	3	-	1	-	-	-	-	-	-	-	-	-
고성119안전센터	7	-	2	-	-	-	1	-	-	-	-	1
회화119안전센터	6	-	2	-	-	-	1	-	-	-	-	-
거류119안전센터	4	-	1	-	-	-	1	-	-	-	-	-

자료 : 고성소방서

# Fire-fighting Equipment

무인방수 Unman drainage truck	고가차(M별) Aerial ladder truck			골절차(M별) Aerial ladder platform			구조차(일반) Rescue			조명차 Flood- light truck	배연차 Exhaust truck
	33 이하 below 33	46이하 below 46	50 이상 Over51	18 이하 Below 18	27이하 below 27	35이상 Over35	일반 General	버스 Bus	산악 Mountain Rescue		
-	-	-	-	-	1	-	1	-	-	-	-
-	-	-	-	-	1	-	1	-	-	-	-
-	-	-	-	-	1	-	1	-	-	-	-
-	-	-	-	-	1	-	1	-	-	-	-
-	-	-	-	-	1	-	1	-	-	-	-
-	-	-	-	-	1	-	1	-	-	-	-
-	-	-	-	-	-	-	-	-	-	-	-
-	-	-	-	-	-	-	1	-	-	-	-
-	-	-	-	-	-	-	-	-	-	-	-
-	-	-	-	-	-	-	-	-	-	-	-
-	-	-	-	-	1	-	-	-	-	-	-

# 18. 소방 장비(계속)

단위 : 대

연도별 및 소방서별	구급차 Ambulance		지휘차 Fire command vehicle	위성 중계차 Satellite Relay	장비 운반차 Equip- ment trans- port truck	트레일러 Trailer		견인차 Wrecker	화물차 Truck	굴삭기 Excavate	이동안전 체험차 Mobile Fire Safety Vehicle
	A형 (일반) A type	B형 (특수) B type				공기충전기 Breathing Apparatus Carrier	보트운반 Fire Boat Carrier				
2011	-	4	1	-	-	-	-	-	1	-	-
2012	-	4	1	-	-	-	-	-	1	-	-
2013	-	5	1	-	-	-	-	-	1	-	-
2014	-	5	1	-	-	-	-	-	1	-	-
2015	-	5	1	-	-	-	2	-	1	-	-
<b>2016</b>	-	<b>5</b>	<b>1</b>	-	-	-	<b>2</b>	-	<b>1</b>	-	-
본 서	-	-	1	-	-	-	2	-	-	-	-
구조대	-	-	-	-	-	-	-	-	1	-	-
고성119안전센터	-	2	-	-	-	-	-	-	-	-	-
회화119안전센터	-	2	-	-	-	-	-	-	-	-	-
거류119안전센터	-	1	-	-	-	-	-	-	-	-	-

자료 : 고성소방서

## Fire-fighting Equipment(Cont' d)

영 상 홍보차  Video PR Vehicle	순찰차  Patrol car	화 재 조사차 Fire investigation	진단차  Diagnosis car	행정차  Official Car	기타차  Other	오토 바이  Motor cycle	소방헬기(탑승인원) Fire helicopter				소방정(톤) Fire ship			구조정(톤) rescue ship	
							7	10	14	18	5	50	100	20	30
-	2	1	1	1	1	-	-	-	-	-	-	-	-	-	
-	3	1	1	1	1	-	-	-	-	-	-	-	-	-	
-	3	1	1	1	1	-	-	-	-	-	-	-	-	-	
-	3	1	1	1	1	-	-	-	-	-	-	-	-	-	
-	3	1	1	1	1	-	-	-	-	-	-	-	-	-	
-	3	1	1	1	1	-	-	-	-	-	-	-	-	-	
-	1	1	1	1	1	-	-	-	-	-	-	-	-	-	
-	-	-	-	-	-	-	-	-	-	-	-	-	-	-	
-	1	-	-	-	-	-	-	-	-	-	-	-	-	-	
-	1	-	-	-	-	-	-	-	-	-	-	-	-	-	
-	-	-	-	-	-	-	-	-	-	-	-	-	-	-	

## 19. 119 구급활동 실적

단위 : 건

연도별 및 소방서별	119 구급대활동 119 First-aid activities						
	신고건수 cases reported	이송건수 patients transported	구급환자유형별				
			계 Total	만성질환 Chronic disease	급성질환 Acute disease	임산부 Pregnancy	사고부상 Wounded
2011	2,676	1,981	1,981	281	358	6	420
2012	2,816	2,068	2,068	327	517	3	592
2013	2,683	2,041	2,041	296	554	-	563
2014	3,141	2,191	2,191	536	459	3	568
2015	3,393	2,320	2,320	593	383	4	589
<b>2016</b>	<b>3,536</b>	<b>2,317</b>	<b>2,317</b>	<b>573</b>	<b>554</b>	<b>2</b>	<b>595</b>
고성119안전센터	1,902	1,201	1,201	301	242	1	274
회화119안전센터	970	700	700	168	193	1	199
거류119안전센터	664	416	416	104	119	-	122

자료 : 고성소방서

# 119 Performance of EMS Activity

119 구급활동 119 First-aid activities

Number of first-aid patients by type				이송병원별 By medical facilities				
약물중독 Poisoned	화상환자 Burned	교통사고 Traffic accident	기 타 Others	계 Total	의 원 Clinics	일반병원 Hospitals	종합병원 General hospitals	기타 others
26	2	364	524	2,077	22	1,705	185	165
7	3	365	254	2,144	16	1,763	171	194
5	3	370	250	2,112	19	1,716	151	226
15	4	423	183	2,291	29	1,765	445	52
24	2	487	238	2,442	23	1,971	428	20
<b>18</b>	<b>3</b>	<b>412</b>	<b>160</b>	<b>2,317</b>	<b>26</b>	<b>1,973</b>	<b>318</b>	-
12	1	243	127	1,201	20	1,056	125	-
6	1	107	25	700	4	589	107	-
-	1	62	8	416	2	328	86	-



## 20. 119구조활동 실적

단위 : 건

연도별 및 소방서별	119 구조대 활동 실적						
	출동건수 Number of cases	구조(처리)건수				구조인원 (명) Rescued person	미처리 <sup>1)</sup> (자력구조, 철회 등) Non-action
		계 subtotal	인명구조 Rescue	안전조치 Safety action	기타활동 Other		
2011	900	1,116	187	424	505	187	208
2012	1,227	1,014	181	-	833	181	267
2013	1,161	948	169	553	226	205	213
2014	1,430	1,197	205	581	411	209	233
2015	1,522	1,265	169	823	273	259	257
<b>2016</b>	<b>2,012</b>	<b>1,681</b>	<b>215</b>	<b>1,307</b>	<b>159</b>	<b>275</b>	<b>331</b>
119구조대	981	785	121	604	60	235	196
고성119안전센터	295	256	48	180	28	4	39
회화119안전센터	287	259	16	213	30	12	28
영오119지역대	152	125	3	115	7	2	27
거류119안전센터	297	256	27	195	34	22	41

자료 : 고성소방서

주 : 1. 미처리는 출동했으나 이미 자력구조 등으로 119구조대의 활동이 불필요한 경우

\*사고종별의 "기타"는 붕괴, 추락, 폭발, 약물, 자연재해, 고립, 유독물질, 재해범죄 등이 포함

# 119 Performance of Rescue Activity

119 Rescue activities								
사고종별 구조인원(명) Rescued person by accident								
계	화 재	교통사고	수난사고	기계사고	승강기	산악사고	감힘	기 타
Total	Fire	TRAFFIC	River	Machinery	Elevator	Mountains	Confine- ment	Other
187	-	65	3	7	2	4	16	90
181	3	114	6	9	5	5	8	31
205	-	151	4	1	5	12	3	29
209	9	109	9	5	16	7	9	45
259	5	122	11	8	21	1	11	80
<b>275</b>	<b>9</b>	<b>137</b>	<b>6</b>	<b>2</b>	<b>16</b>	<b>15</b>	<b>6</b>	<b>84</b>
235	9	121	6	2	13	11	6	67
4	-	3	-	-	-	-	-	1
12	-	4	-	-	1	1	-	6
2	-	-	-	-	-	-	-	2
22	-	9	-	-	2	3	-	8

## 21. 재난사고 발생 및 피해현황 Calamities and Damage

단위 : 건, 명, 백만원

구 분	Total		Fire incident		forest fire		collapse	
	건 Cases	인원 Persons	건 Cases	인원 Persons	건 Cases	인원 Persons	건 Cases	인원 Persons
2011	110	-	107	-	3	-	-	-
2012	561	165	102	1	5	-	-	-
2013	485	105	4	3	1	-	-	-
2014	497	442	131	8	5	-	-	-
2015	747	505	151	18	3	-	-	-
<b>2016</b>	<b>733</b>	<b>351</b>	<b>141</b>	<b>6</b>	<b>1</b>	<b>-</b>	<b>-</b>	<b>-</b>

구 분	폭 발 Explosion		도로교통 Motor vehicle accident		환경오염 Environmental pollution		유·도 선 Barge		해 난 Marine accident	
	건 Cases	인원 Persons	건 Cases	인원 Persons	건 Cases	인원 Persons	건 Cases	인원 Persons	건 Cases	인원 Persons
2011	-	-	-	-	-	-	-	-	-	-
2012	-	-	452	163	-	-	-	-	2	1
2013	-	-	377	370	-	-	-	-	-	-
2014	-	-	361	434	-	-	-	-	-	-
2015	-	-	593	487	-	-	-	-	-	-
<b>2016</b>	<b>-</b>	<b>-</b>	<b>591</b>	<b>345</b>	<b>-</b>	<b>-</b>	<b>-</b>	<b>-</b>	<b>-</b>	<b>-</b>

구 분	기타사고 Others		인적피해 Casualties					재산피해 Damaged property		
	건 Cases	인원 Persons	인 명 피 해 Number of casualties			이 재 민 발 생 Refugee		계 Total	동 산 Movable	부동산 Immovable
			계 Total	사 망 Death	부 상 Injury	세대수 Household	인 원 Person			
2011	-	-	-	-	-	-	-	-	-	
2012	-	-	463	32	431	-	-	812	462	350
2013	-	-	375	1	374	6	9	515	212	303
2014	-	-	454	21	433	-	-	1,022	558	464
2015	-	-	434	23	411	-	-	302	150	152
<b>2016</b>	<b>-</b>	<b>-</b>	<b>351</b>	<b>22</b>	<b>329</b>	<b>1</b>	<b>2</b>	<b>907</b>	<b>447</b>	<b>460</b>

자료 : 안전건설과

## 22. 풍수해 발생 Damage from Storms and Floods

단위 : 명, 백만원

연도별 및 읍면별	사망 및 실종 Dead and Missing	이 재 민 Refugees	침 수 면 적 Flooded area (ha)	피해액 Amount of damage					
				계 Total	건 물 Building	선 박 Vessels	농 경 지 Farming land	공공시설 Public Facilities	기 타 Others
2011	풍수해 미발생	-	-	-	-	-	-	-	-
2012	-	9	-	6,896	5	65	-	6,004	821
2013	풍수해 미발생	-	-	812	4	7	14	788	-
2014	-	56	-	8,257	63	-	54	5,021	3,119
2015	-	-	-	4.5	-	-	-	-	4.5
<b>2016</b>	<b>-</b>	<b>-</b>	<b>-</b>	<b>811.9</b>	<b>3.6</b>	<b>7</b>	<b>13.6</b>	<b>787.7</b>	<b>-</b>
고성읍	-	-	-	110.5	-	-	1.9	108.6	-
삼산면	-	-	-	99.4	0.6	7	-	91.8	-
하일면	-	-	-	63.2	-	-	-	63.2	-
하이면	-	-	-	54.9	-	-	-	54.9	-
상리면	-	-	-	12	-	-	5.2	6.8	-
대가면	-	-	-	4	-	-	-	4	-
영현면	-	-	-	-	-	-	-	-	-
영오면	-	-	-	16.5	-	-	-	16.5	-
개천면	-	-	-	15.2	-	-	-	15.2	-
구만면	-	-	-	-	-	-	-	-	-
회화면	-	-	-	130.3	0.6	-	1	128.7	-
마암면	-	-	-	31.4	1.8	-	1	28.6	-
동해면	-	-	-	230.8	0.6	-	3.8	226.4	-
거류면	-	-	-	43.7	-	-	0.7	43	-

자료 : 안전건설과

## 23. 소방대상물 현황

단위 : 개소

연도별 및 소방서별	계 Total	근린생활시설 Neighbor- hood	위락시설 Amuse- ment	문화집회 및 운동시설 Culture & sports	판매시설 및 영업시설 Sale	숙박시설 Lodging
2011	2,887	1,849	82	44	5	88
2012	2,951	1,696	77	56	5	90
2013	3,339	1,923	79	19	5	91
2014	3,994	2,170	78	23	5	96
2015	4,179	2,234	79	25	5	101
<b>2016</b>	<b>4,349</b>	<b>2,185</b>	<b>60</b>	<b>13</b>	<b>5</b>	<b>99</b>
고성119안전센터	2,839	1,763	49	11	3	51
회화119안전센터	761	225	7	1	2	35
거류119안전센터	749	197	4	1	-	13

연도별 및 소방서별	공 장 Factory	창고시설 Warehouse	운수자동차 관련시설 Automobile	관광휴게 시 설 Tourism	동식물 관련시설 Animal, plant related
2011	184	55	9	4	132
2012	190	55	9	4	132
2013	204	285	2	4	186
2014	215	611	1	4	240
2015	218	611	17	4	282
<b>2016</b>	<b>223</b>	<b>759</b>	<b>19</b>	<b>3</b>	<b>333</b>
고성119안전센터	118	428	16	2	75
회화119안전센터	43	142	2	1	57
거류119안전센터	62	189	1	-	201

자료 : 고성소방서

# Facilities Subject to Fire-fighting Regulation

노유자시설 Facilities for old and youth	의료시설 Medical	공동주택 Apartment& dormitory	업무시설 Business	통신촬영시설 Communication and photographing	교육연구시설 Education and research
44	5	65	107	1	59
43	5	64	106	1	69
66	6	64	116	1	68
102	4	59	153	5	74
106	4	60	170	5	75
<b>101</b>	<b>6</b>	<b>61</b>	<b>152</b>	<b>5</b>	<b>58</b>
56	4	49	56	5	33
37	2	5	64	—	17
8	—	7	32	—	8

위생 등 관련시설 Sanitation	교정시설 Prison	위험물저장 및 처리시설 Storage and handling of dangerous object	지하가 Underground arcade	지하구 Underground tunnel	문화재 Cultural property	복합건축물 Complex building
9	—	100	6	—	16	23
7	—	295	6	—	16	25
19	—	93	6	—	16	29
—	5	95	6	—	19	29
25	5	96	6	—	19	32
<b>27</b>	<b>5</b>	<b>93</b>	<b>6</b>	<b>—</b>	<b>19</b>	<b>117</b>
18	5	55	6	—	8	28
6	—	24	—	—	10	81
3	—	14	—	—	1	8

## 24. 위험물 제조소 설치현황

### Manufactory, Stores and Agencies of Dangerous Objects

단위 : 개소

연도별 및 소방서별	총 계 Total	제조소 Manu- factory	주요취급소 Major agencies				
			소 계 sub-total	주유 Fueling	판매 Selling	이송 Transferring	일반 General
2011	322	-	88	47	-	-	41
2012	317	-	89	48	-	-	41
2013	314	-	88	49	-	-	39
2014	317	-	89	51	-	-	38
2015	318	-	93	52	1	-	40
<b>2016</b>	<b>314</b>	<b>-</b>	<b>91</b>	<b>51</b>	<b>1</b>	<b>-</b>	<b>39</b>
고성119안전센터	180	-	49	33	1	-	15
회화119안전센터	97	-	33	10	-	-	23
거류119안전센터	37	-	9	8	-	-	1

연도별 및 소방서별	저장소 Storage								
	소 계 sub-total	옥내 Inside storage room	옥외탱크 outside tank	옥내탱크 Inside tank	지하탱크 Below- ground tank	간이탱크 Simplicity tank	이동탱크 Carogo tank	옥외 Yard	암반탱크 Base- rock tank
2011	234	27	37	49	24	-	84	13	-
2012	228	27	37	48	23	-	80	13	-
2013	226	26	37	48	22	-	80	13	-
2014	228	26	37	46	23	-	80	16	-
2015	225	28	39	46	23	-	73	16	-
<b>2016</b>	<b>223</b>	<b>28</b>	<b>39</b>	<b>43</b>	<b>22</b>	<b>-</b>	<b>74</b>	<b>17</b>	<b>-</b>
고성119안전센터	131	4	34	30	10	-	46	7	-
회화119안전센터	64	22	1	10	10	-	19	2	-
거류119안전센터	28	2	4	3	2	-	9	8	-

자료 : 고성소방서

## 25. 교통사고발생(자동차) Traffic Accidents(automobile)

단위 : 건, 명

연도별	발생건수 Cases	자동차 1만대당 Per 10 thousand automobile	사망자 Killed	인 구 10만명당 Per 100 thousand person	부상자 Injured	인 구 10만명당 Per 100 thousand person	사고유형별
							차대사람 Vehicle to person
2011	428	4.3	17	0.1	396	3.9	48
2012	492	4.9	22	0.2	373	3.7	52
2013	478	4.8	17	0.2	390	3.9	49
2014	248	2.4	13	0.1	373	3.7	44
2015	291	2.9	23	0.2	411	4.1	73
<b>2016</b>	<b>591</b>	<b>5.9</b>	<b>21</b>	<b>0.2</b>	<b>324</b>	<b>3.2</b>	<b>58</b>

연도별	사고유형별 By type of traffic accident			자동차용도별 By kind of vehicles					
	차대차 Vehicle to Vehicle	차량단독 Vehicle only	철도 건널목 Railway crossing	승용차 Passenger car	승합차 Bus	화 물 Truck	특 수 Special car	이륜차 Motor- cycle	기 타 Others
2011	192	16	-	155	15	67	-	9	4
2012	188	23	-	241	27	76	-	11	5
2013	169	14	-	144	12	50	-	9	17
2014	196	8	-	143	12	71	-	7	9
2015	208	10	-	181	14	71	-	15	8
<b>2016</b>	<b>166</b>	<b>14</b>	<b>-</b>	<b>156</b>	<b>9</b>	<b>52</b>	<b>-</b>	<b>4</b>	<b>17</b>

자료 : 고성경찰서



## 26. 자동차 단속 및 처리

단위 : 건

연도별	위반사항 By violation							
	계 Total	중앙선 침범 Central line	속도 Speed limit	추월 Over passing	회전 U-Turn	음주운전 Drunk driving	무면허 Non- license	차로위반 Line
2011	5,178	12	454	-	-	299	125	13
2012	3,030	7	274	-	4	261	86	8
2013	4,395	9	156	-	3	235	104	2
2014	5,219	22	153	-	2	212	83	12
2015	20,970	31	10,134	-	-	310	102	32
<b>2016</b>	<b>8,409</b>	<b>29</b>	<b>159</b>	<b>-</b>	<b>15</b>	<b>244</b>	<b>144</b>	<b>29</b>

연도별	차종별 By type of automobile				
	승합차 Bus	승용차 Passenger car	화물차 Truck	이륜차 Motor cycle	기타 (특수차) Others
2011	1,188	18,202	3,304	507	249
2012	726	11,447	2,198	297	169
2013	798	11,228	2,438	585	162
2014	850	12,801	2,712	325	206
2015	917	14,694	3,517	1,724	230
<b>2016</b>	<b>873</b>	<b>13,581</b>	<b>3,883</b>	<b>631</b>	<b>274</b>

자료 : 고성경찰서

# Traffic Regulation and Punishment of Violations

위반사항 By violation							
신호위반 Signal	정원초과 Over capacity	주 정 차 Illegal parking	불법영업 Illegal business	적 재 Over loaded	정비불량 Poor maintenance	안전띠 미착용 Seat belt	기 타 Other
1,268	-	24	-	69	-	2,045	869
1,181	-	8	-	115	-	573	513
1,102	-	1	-	135	-	1,823	825
2,108	-	6	-	86	-	1,875	660
5,436	-	12	-	8	87	2,541	2,277
<b>2,668</b>	<b>-</b>	<b>4</b>	<b>-</b>	<b>52</b>	<b>-</b>	<b>4,146</b>	<b>919</b>

용도별 By use			처리상황 By punishment			
사업용 Business	비사업용 Non business	기 타 Others	입 건 Prosecuted	즉 심 Simple judgement	통고처분 Notice	기 타 Others
1,862	21,419	169	424	...	4,742	...
1,286	13,492	59	354	-	2,635	-
1,128	14,036	47	347	-	4,011	-
1,219	15,607	68	303	-	4,857	-
1,560	19,436	86	418	-	20,552	-
<b>1,418</b>	<b>17,746</b>	<b>78</b>	<b>399</b>	<b>-</b>	<b>19,242</b>	<b>-</b>





XVII

# 부 록

## APPENDIX

1. 고성의 특산물  
Goseong Specialty
2. 고성의 주요관광지  
Goseong foremost tourist attractions



# 고성의 특산품

## 쌀



고성쌀은 비옥한 토양과 맑은 물에서 재배하여 일본의 천황 조차 즐겨 먹었다고 구전으로 전해지고 있으며 고성평야의 옥토와 풍부한 강수량, 일조량에 힘입어 최고급 친환경 쌀을 생산합니다. 특히, 녹비식물인 자운영을 재배하여 토양에 유기물을 공급함으로써 땅심을 증진시키고 화학비료와 농약을 줄여 환경오염을 예방하며, 이런 환경에서 생산된 공룡나라 고성 쌀은 찰기가 있고 탄력이 좋으며 맛과 씹히는 질감이 좋아 소비자들이 끊임없이 아껴주는 농산물입니다. 특히 고성 공룡나라쌀은 2000년부터 2006년까지 연속 6년 전국 쌀 대축제 및 소비촉진대회에서 대상, 금상, 은상 등을 휩쓸어 그 우수한 품질이 널리 알려져 있습니다. 현재 농민과 행정, 가공업체 등 혼연일체가 되어 소비자의 기대에 부응하기 위해 고성쌀을 끊임없이 연구 개발하고 있습니다.

## 단 감



고성의 친환경 농산물로 공룡나라 단감을 빼놓을 수 없습니다. 우리나라의 옛날이야기 중에 '꽃감과 호랑이'라는 옛말에서도 알 수 있듯이 감은 옛 선인들에게도 대단히 인기 있는 과일이었고 남녀노소가 다 즐겨먹는 우리 고유의 과일이었습니다. 공룡나라 단감은 해안지방의 따뜻한 기온과 풍부한 일조량, 화학 비료와 농약을 거의 사용하지 않아 살아있는 토양에서 생산하여 열매가 크고 향이 좋으며 먹을 때 아삭아삭한 맛이 뛰어나고, 당도가 높으며 비타민이 풍부할 뿐 아니라 비타민 A와 C가 다량 함유되어 있어 성인병 예방과 숙취해소, 감기 예방에 좋습니다.

## 방울토마토



시중에서 쉽게 찾아볼 수 있는 농산품 중 하나인 방울토마토. 하지만 고성의 공룡나라 방울토마토는 다릅니다. 재배의 최적지인 점질토에서 재배하여 과육이 우수하고 일반 토마토에 비해 당도가 높고 맛이 뛰어납니다. 고성방울토마토는 무농약, 꿀벌 수정으로 재배하며 수확 즉시 공동선별, 출하하므로 신선도를 유지할 수 있으며 농가 평균 15년 경력의 풍부한 경험과 재배 노하우로 재배하여 일본바이어의 높은 평가를 얻어 5년 연속 수출하고 있는 고성의 효자 농산물입니다.

# 고성의 특산품

## 참다래



세계시장에 내 놓아도 맛과 품질에서 제일을 자부하는 고성 공룡나라 참다래입니다. 환경과 자연을 생각하는 자연농법을 바탕으로 생산한 공룡나라 참다래는 소비자가 정말 안심하고 먹을 수 있는 영양이 가득한 참다래를 생산하기 위해 자연에서 채취한 산야초와 천혜녹즙, 미네랄이 풍부한 해초류, 한방영양제등 자연에서 나는 40여 가지의 귀한 재료를 사용한 천연비료와, 병충해 방제를 위해서 자연약초인 너삼, 은행잎, 마늘, 녹차잎 등의 즙액을 활용하여 자연방제 하고 있으며, 그동안 생산 기술의 축적으로 국립농산물품질관리원에서 무농약 인증을 받은 과일입니다. 이렇게 친환경 자연농법 재배로 생산된 고품질의 공룡나라 참다래는 비타민C, 철분, 저칼로리의 풍부한 영양을 보유하고 있으며 전국에서 유일하게 생산자가 소비가격을 결정하는 전국최고의 품질을 자랑합니다.

## 버섯



맛과 향이 뛰어나 다양한 요리의 재료로 소비자에게 인기를 얻고 있는 버섯입니다. 그중 공룡나라 새송이 버섯은 시설의 자동화와 공정재배, 친환경 재배로 비타민과 무기질이 풍부할 뿐만 아니라 인체에 필수적인 미량원소가 다량 함유되어 있는 고급식품으로 항암 작용과 동맥경화 방지, 노화방지에 탁월한 효능을 나타내고 있습니다. 고성에서 많이 생산되는 버섯은 새송이 버섯으로 새송이 버섯은 느타리버섯보다 맛과 향이 뛰어나고 단백질과 비타민이 풍부하며 특히, 효소기능을 도와주는 망간, 몰리브덴, 아연 등의 미량요소가 다른 채소보다 많고 채소류에는 없는 염산이 함유되어 있는 고급식품입니다. 또한 새로운 소득 작목으로 부상하고 있는 새송이 버섯은 맛과 향기가 뛰어나고 다양하게 요리 할 수 있어 소비자로부터 인기가 좋은 품목입니다.

# 고성의 특산품

## 딸기



봄 과일의 여왕 공룡나라 딸기. 탐스러운 빛깔만큼이나 달콤한 맛과 향이 뛰어납니다. 고성의 친환경 농산물 중 딸기만큼 소비자들의 사랑을 받는 것도 없을 것입니다. 비타민C의 함량이 높아 딸기 5-6개이면 하루에 필요한 비타민C를 모두 섭취가능하며, 기미나 주근깨를 예방하고 스트레스 해소, 노화, 치매 예방에 효과적인 공룡나라 딸기. 남녀노소 누구나 즐기는 생활식품이자 건강식품입니다.

## 풋고추



청정 고성에서 자라하는 고추는 풍부한 햇살과 맑은 물, 깨끗한 공기, 비옥한 토지에서 생산되어 우수한 품질을 자랑하고 있습니다. 고성에서 재배한 공룡나라 풋고추는 빛깔이 곱고 선명하며 매운맛과 단맛이 적당하고 신선한 향과 부드러운 과피와 좋은 저장성을 자랑합니다. 무공해로 자라는 고성의 풋고추는 비타민C의 보고이며 맛과 향이 풍부하여 각종 요리재료로서 소비자에게 사랑받고 있습니다.

## 취나물



고성의 청정해역은 건강한 농산물의 원천입니다. 이 속에서 자라는 고성의 농산물중 공룡나라 취나물 또한 친환경 농산물입니다. 청정 해역 한려수도의 맑은 환경에서 자라 그 향이 독특하며 진통, 현기증, 항암작용에 탁월한 한약재로도 사용됩니다. 쓴맛이 강한 알칼리성 식품으로 약용 성분이 강해 건강식으로도 좋은 친환경 식품인 공룡나라 취나물은 고성에서 자랑하는 최고 농산물 중 하나입니다.



# 고성의 특산품

## 애 호 박



다른 지역에서는 찾아보기 어려운 고성의 대표 농산물 중 하나에 호박이 있습니다. 그중에서도 웰빙, 고품질, 친환경 등 최근 농산물의 새로운 키워드를 모두 만족시키는 고성 태극애호박. 생육기를 이용하여 시설 재배하는 신 농법 호박으로 농약으로부터 원천 차단되면서 안전하고 일정한 규격의 호박으로 생육되며 소비자를 지향하는 공동선별, 자동세척, 포장되고 있습니다.태극무늬가 선명하게 나타나 태극애호박이라는 이름을 얻은 것으로 그 맛과 향이 뛰어 납니다.

## 화 훼



고성의 화훼는 일조시간이 길고 수질이 좋아 다른 지역에서 생산되는 꽃보다 화색이 월등한 고성의 화훼는 전국 각지로 유통되어 고성의 향기를 널리 알리고 있습니다.

## 굴



고성의 굴은 미국 FDA 지정해역인 남해 청정지역에서 생산되는 싱싱한 굴입니다. 5월부터 바닷물 속에 떠다니는 굴 유생을 받아 수중 또는 각 연안지선에서 채묘기로 조립 된 굴 껍질에 부착된 유생을 일정시간 햇빛 노출을 통하여 성장을 억제시키는 과정을 반복합니다. 단련장에서 단련된 중묘 중 우량한 것을 선별하여 다시 25-30개씩(밀집도를 떨어뜨려 섭취양분을 증식) 조립하여 청정지역인 어장으로 이동하여 수면에 연승식으로 수하한 후 자연해수에서 일정 기간동안 성장 시킨 후 다 자란 굴을 채취하여 운반선박을 이용하여 가공공장으로 운반 후 박신공들이 박신을 통하여 싱싱한 굴을 생산하고 있습니다.

# 고성의 특산품

## 멸치



고성군 마른 멸치는 미국FDA(식품의약품관리청)가 승인한 고성군 자란만 청정해역에서 어획되는 무공해 자연식품으로서 성인병을 예방하는 회분, 핵산, 그리고 타우린 및 칼슘의 함유량이 월등하여 성장기의 어린이, 임산부, 노약자는 물론 건강생활을 지향하는 현대인에게 자연의 맛을 안겨주는 천연 건강식품입니다.

## 고성한우



고성군은 60년대부터 자체적으로 한우비육사업을 개발 발전시켜 한우공급기지라는 명성을 가지고 있고, 푸른 산과 비옥한 들, 온화한 기후 등 천혜의 쾌적한 환경 속에서 고기소로 잘 개량된 한우를 밑소로 선정하여 거세비육하고 있으며 단계별 사양관리로 근육 내 유백색의 지방을 잘 침착시킨 고기로 육질이 부드러우며 다즙성과 향미 등에서도 우수합니다.

## 고성녹용



상리·대가지역을 중심으로 꽃사슴을 주종으로 엘크, 레드디어 등 1,400여 두가 사육되고 있으며 오염되지 않은 40여만 평의 목초지에 자연 방목으로 생산되는 사슴 엑기스 및 녹용은 천연 무공해 건강식품과 약재로 널리 알려져 있습니다.

## 고성의 주요 관광지

### 상족암군립공원과 공룡발자국 화석산지 (천연기념물 제411호)



하이면 덕명리, 월흥리에 위치한 상족암군립공원은 해면의 넓은 암반과 기암절벽이 계곡을 형성한 자연경관이 아름다움의 극치를 이루고 석보상족암과 중생대 백악기 시대에 살았던 공룡들의 발자국과 선녀탕, 촛대바위, 병풍바위가 한려해상 국립공원과 어우러져 절경을 더하고 있다. 1982년 1월 하이면 덕명리 해안일대에서 국내 최초로 공룡발자국이 발견된 이래 현재까지 학회에 발표된 4,300여족과 관련학회 미확인 704족을 합하면 총 5004족이 전역에 분포되어 있다. 또한 최근 한국 고생물학회의 기초학술조사과정에서 공룡알 화석이 추가로 발견됨에 따라 "공룡나라" 라는 닉네임이 붙은 정도이며 중생대 백악기 고생물화석 산출지로 학술적 가치 뿐만 아니라 수려한 자연경관과 어우러져 인기관광지로 각광 받고 있다.

### 당항포관광지



임진왜란 당시 충무공 이순신 장군이 왜선 57척을 격파시키고 승전고를 울린 당항포대첩을 길이 후손에게 전하고자 관광지로 조성한 곳이다. 국내 최초로 지방자치단체가 개관한 자연사박물관을 비롯하여 이충무공사당, 당항포해전관, 임진란 창의공신 현충탑, 전승기념탑과 수석전시관, 자연예술원, 공연장, 놀이시설 등이 있어 관광을 겸한 체험 학습의 장이다.

# 고성의 주요 관광지

## 고성공룡박물관



고성공룡박물관은 상족암군립공원내에 고성의 대표적인 공룡 이구아나돈의 몸체를 형상화 하여 건립된 국내 최초의 공룡박물관으로서, 지하 1층, 지상 3층(1,324m)의 규모에 공룡화석 등 총 169점을 전시하고 있으며, 광장에는 세계최대 높이(24m)의 공룡탑과 전망대 등이 있어 국제수준의 관광명소로 부각되고 있다.

## 고성 탈박물관



고성 탈박물관은 전시관, 야외 장승마당, 체험실, 기숙사 등을 갖추고 있으며, 14개 단체의 무형문화재탈과 신성탈, 그림탈, 자연탈, 문자탈 등 각종 탈 및 장승이 전시되어 있어 우리 민족의 소박한 삶과 무속신앙을 잘 느낄 수 있다.

## 연화산도립공원



울창한 숲과 계곡으로 형성되어 있으며 선유, 옥녀, 탄금 등 10여 개의 산봉우리가 심산유곡의 형상을 이루고, 계곡에는 청류옥수가 사시사철 흘러내리는 연화팔경의 절경지 등이 자연경관의 극치를 이루고 있다.

# 고성의 주요 관광지

## 옥천사 (경남전통사찰 제9호)



신라천년의 고찰인 옥천사는 신라 문무왕 16년(서기 676)에 의상조사가 창건한 화엄 10대 사찰로서 이곳에는 보물 제495호인 임자명반자, 지방문화재인 대웅전, 지방루, 향로, 대종 등이 있으며, 청련암, 백련암, 연대암 등 3개의 암자와 청담스님사리탑 등이 빼어난 조형미를 갖추고 있다.

## 문수암 (경남전통사찰 제78호)



신라, 성덕왕5년 (706년) 의상조사가 창건하였으며, 산명이 수려하여 삼국시대부터 해동의 명승지로 유명하였고 화랑도 전성시대에 국선 화랑들이 이 산에서 심신을 연마하였다고 전해 진다. 특히, 한려수도의 크고 작은 섬들이 군상봉처럼 떠올라 있어 절경을 조망할 수 있는 곳이다.

## 송학동 고분군 (사적 제119호)



6세기 전반경 축조된 소가야 왕릉으로 추정되며 최초의 전 벽면에 붉은색 채색이 된 연도가 있는 횡렬식석분으로 알려지고 있다. 석실 내부 보존상태가 양호하고 신라, 백제, 가야, 일본 형식의 다양한 토기가 출토 되었다.

# 고성의 주요 관광지

## 운흥사 (경남전통사찰 제22호)



고성군 하이면 와룡산 향로봉(香爐峯) 중턱에 위치한 천년고찰 운흥사(雲興寺)는 1,300여전 신라 문무왕 16년(676년) 의상조사가 창건한 신라고찰로서 현재는 대한불교조계종 제13교본사인 쌍계사 50여 말사 중 산세와 규모가 비교적 큰 수말사에 속하고, 임진왜란때 승병의 본거지로서 사명대사의 지휘아래 6,000여 명의 승병이 머물 정도로 규모가 컸으며, 충무공 이순신 장군이 수록양면 작전 논의차 세번이나 이곳을 왕림한 것으로 전해지고 있다. 임진왜란 이후에는 불가의 화원 양성소로 큰 역할을 했는데 조선시대의 불화 중 가장 많은 걸작품을 남기고 있는 『의겸(義謙)』 등이 나왔다. 현재 보물로 지정된 괘불탱화를 비롯하여 대웅전, 영산전, 명부전 목조각상, 목제원패, 경판 등 30여점의 문화재를 소장하고 있다.

## 계승사 (경남전통사찰 제103호)



용 머리를 닮은 듯한 큰바위를 머리에 인채 조용히 역사의 흐름을 지켜보며 그 위용을 뽐내고 있는 영현면 대법리 금태산. 계승사는 신라 문무왕 15년에 의상조사가 창건한 절로 『금태사』로 불리워 오다가 임진왜란때 병화에 의해 소실, 지난 63년 지금의 주지법진스님의 재 창건 불사에 의해 중건됐다. 산세가 수려하고 기암괴석이 즐비하고 유서가 깊어 많은 신도들의 발길이 끊어지지 않는 계승사는 절벽사이에서 솟아나고 있는 석간수로도 그 명성이 높다.

## 제56회 2017년도 통계연보

---

- 발행일 : 2017년 12월
- 발행인 : 경상남도 고성군수
- 발행처 : 고성군 기획감사실

(우) 52943

경상남도 고성군 고성읍 성내로 130(성내리 198)고성군청



## 경상남도 고성군

경상남도 고성군 고성읍 성내로 130(성내리 198)  
Tel. 055-670-2085 Fax.055-670-2059  
[www.goseong.go.kr](http://www.goseong.go.kr)